

Dokumento pavadinimas:

**2025 M. PERSPEKTYVINIAI TRIUKŠMO ŽEMĖLAPIAI,  
SKIRTI KOMPENSACIJOMS IŠMOKĖTI**

Organizatorius:

**AKCINĖ BENDROVĖ LIETUVOS ORO UOSTAI**

Rengėjas:

**UAB „SWECO LIETUVA“**

**VILNIUS, 2026 m.**

Perspektyviniai triukšmo žemėlapiai, skirti kompensacijoms išmokėti (2025 m. Kompensacijų žemėlapiai)

## **TURINYS**

<b>I. AIŠKINAMASIS RAŠTAS .....</b>	<b>3</b>
<b>II. DOKUMENTO PRIEDAI.....</b>	<b>7</b>

## **PERSPEKTYVINIAI TRIUKŠMO ŽEMĖLAPIAI, SKIRTI KOMPENSACIJOMS IŠMOKĖTI**

### **I. AIŠKINAMASIS RAŠTAS**

Perspektyvinių triukšmo žemėlapių (kuriuose pateikiami duomenys apie aplink civilinį aerodromą esančias ir LR Vyriausybės nutarimu Nr. 1369 patvirtintų „Perspektyvinių triukšmo žemėlapių rengimo, derinimo, tvirtinimo, viešinimo ir triukšmo mažinimo priemonių įgyvendinimo išlaidų kompensavimo taisyklių“ 18 punkte nurodytas teritorijas), skirtų kompensacijoms išmokėti, iniciatorius – akcinė bendrovė Lietuvos oro uostai (toliau – LTOU), Rodūnios kelias 10A, 02189 Vilnius, tel.: +370 5 2739326, el. paštas: [info@ltou.lt](mailto:info@ltou.lt), interneto svetainė: <https://www.ltou.lt/> Rengėjas - UAB “Sweco Lietuva” Ozo g. 12A, Vilnius, tel.: +370 5 262 2621

Už perspektyvinių triukšmo žemėlapių, skirtų kompensacijoms išmokėti, rengimą atsakingi asmenys: LTOU Tvarios aviacijos projektų vadovas Modestas Alekna el.p. [m.alekna@ltou.lt](mailto:m.alekna@ltou.lt)

#### **1. Priežastys, kurios lėmė perspektyvinių triukšmo žemėlapių, skirtų kompensacijoms išmokėti, rengimo pradžia:**

- 1.1. LTOU vykdo LR Specialiųjų žemės naudojimo sąlygų įstatyme Nr. XIII-2166 (toliau – SŽNSĮ) nurodytą veiklą, kurios metu dėl galimo neigiamo triukšmo poveikio visuomenės sveikatai turi būti nustatomos aerodromo triukšmo apsauginės zonos (toliau – TAZ), kuriose taikomos minėtu įstatymu nustatytos specialiosios žemės naudojimo sąlygos;
- 1.2. LTOU įgyvendina SŽNSĮ 54 straipsnio, LR Aviacijos įstatymo Nr. VIII-2066 14 straipsnio ir LR Vyriausybės nutarimu Nr. 1369 patvirtintų „Perspektyvinių triukšmo žemėlapių rengimo, derinimo, tvirtinimo, viešinimo ir triukšmo mažinimo priemonių įgyvendinimo išlaidų kompensavimo taisyklių“ (toliau – Taisyklės Nr. 1369) bei kitų susijusių teisės aktų reikalavimus.

#### **2. Informacija apie dokumentą, kurio pagrindu, siekiant išmokėti kompensacijas Taisyklėse Nr. 1369 numatyta tvarka, nustatomos aerodromo TAZ I, II ir III teritorijos:**

- 2.1. Dokumento pavadinimas – 2025 m. Perspektyviniai triukšmo žemėlapiai, skirti kompensacijoms išmokėti (toliau – Kompensacijų žemėlapiai);
- 2.2. Kompensacijų žemėlapių tikslas – įgyvendinti LR Aviacijos įstatymo Nr. VIII-2066 14 straipsnio nuostatas, pagal kurias LR Aviacijos įstatymo Nr. VIII-2066 14 straipsnio 2 dalyje nurodytų pastatų (patalpų) savininkams ir (ar) patikėtiniams numatyta teisė kreiptis į kompensacijas išmokantį subjektą dėl triukšmo mažinimo priemonių įgyvendinimo išlaidų kompensavimo nustatomose aerodromo TAZ teritorijose;
- 2.3. Kompensacijų žemėlapių rengimo uždaviniai:
  - 2.3.1. Kompensacijas išmokantis subjektas – LTOU kasmet rengia Kompensacijų žemėlapius, laikantis Taisyklėse Nr. 1369 šiems žemėlapiams sudaryti keliamų reikalavimų, ir minėtų Kompensacijų žemėlapių pagrindu yra nustatomos I, II ir III TAZ teritorijos;

- 2.3.2. LTOU kasmet informuoja esamų gyvenamosios paskirties pastatų (toliau – gyvenamieji pastatai), poilsio, gydymo, bendrojo ugdymo, profesinių, aukštųjų mokyklų, vaikų darželių, lopšelių, mokslo paskirties pastatų, skirtų švietimo reikmėms, ir kitų pastatų, skirtų neformaliajam švietimui (toliau – negyvenamieji pastatai) savininkus ir (ar) patikėtinius apie teisę į triukšmo mažinimo priemonių įgyvendinimo išlaidų kompensacijas, kurios mokamos Taisyklėse Nr. 1369 numatytais atvejais bei tvarka;
- 2.3.3. LTOU kompensuoja triukšmo mažinimo priemonių įgyvendinimo išlaidas Taisyklių Nr. 1369 III, IV ir V skyriuose nustatyta tvarka, remdamasis modeliavimo būdu kasmet parengiamais ir vienus metus nuo jų viešo paskelbimo Taisyklių Nr. 1369 12 punkte nustatyta tvarka galiojančiais Kompensacijų žemėlapiais, kuriuose pateikiami duomenys apie aplink civilinį aerodromą esančias ir Taisyklių Nr. 1369 18 punkte nurodytas aerodromo TAZ I, II ir III teritorijas;
- 2.3.4. LTOU yra atsakinga už tinkamą Kompensacijų žemėlapių parengimą bei kompensavimo procedūrų įgyvendinimą, atsižvelgiant į Taisyklėse Nr. 1369 numatytą teisinį reguliavimą.

### **3. Kompensacijų žemėlapiai rengiami vadovaujantis:**

- 3.1. Lietuvos Respublikos specialiųjų žemės naudojimo sąlygų įstatymu Nr. XIII-2166;
- 3.2. Lietuvos Respublikos aviacijos įstatymu Nr. VIII-2066;
- 3.3. Lietuvos Respublikos Vyriausybės nutarimu Nr. 1369 patvirtintomis „Perspektyvinių triukšmo žemėlapių rengimo, derinimo, tvirtinimo, viešinimo ir triukšmo mažinimo priemonių įgyvendinimo išlaidų kompensavimo taisyklėmis“;
- 3.4. kitais susijusiais teisės aktais.

### **4. Į 2025 m. Kompensacijų žemėlapių pagrindu nustatytas TAZ teritorijas patenkančių gyvenamųjų ir negyvenamųjų pastatų/patalpų skaičius:**

#### 4.1. Vilniaus oro uosto (toliau – VNO) 2025 m. Kompensacijų žemėlapis:

- 4.1.1. Į VNO 2025 m. Kompensacijų žemėlapiu nustatytas TAZ teritorijas iš viso patenka 607 pastatai. Gyvenamųjų ir negyvenamųjų pastatų, patenkančių į VNO 2025 m. Kompensacijų žemėlapiu nustatytas TAZ teritorijas, sąrašas pateikiamas Priede Nr. 2. Pastatų, nurodytų Priedo Nr. 2 sąrašė, valdytojams suteikiama galimybė pasinaudoti išlaidų už triukšmą mažinančių priemonių įsirengimą kompensavimu.

#### 4.2. Kauno oro uosto (toliau – KUN) 2025 m. Kompensacijų žemėlapis:

- 4.2.1. Į KUN 2025 m. Kompensacijų žemėlapiu nustatytas TAZ teritorijas iš viso patenka 2 pastatai. Gyvenamųjų ir negyvenamųjų pastatų, patenkančių į KUN 2025 m. Kompensacijų žemėlapiu nustatytas TAZ teritorijas, sąrašas pateikiamas Priede Nr. 4. Pastatų, nurodytų Priedo Nr. 4 sąrašė, valdytojams suteikiama galimybė pasinaudoti išlaidų už triukšmą mažinančių priemonių įsirengimą kompensavimu.

#### 4.3. Palangos oro uosto (toliau – PLQ) 2025 m. Kompensacijų žemėlapis:

- 4.3.1. Pagal PLQ 2025 m. Kompensacijų žemėlapi gyvenamųjų ir negyvenamųjų pastatų į nustatytas TAZ teritorijas nepatenka ir šiuo etapu nėra pastatų kuriems būtų

umatoma galimybė pasinaudoti išlaidų už triukšmą mažinančių priemonių įsirengimą kompensavimu.

## 5. Kompensacijų žemėlapių rengimas:

- 5.1. Kompensacijų žemėlapiai rengiami vadovaujantis Taisyklių Nr. 1369 III skyriaus nuostatomis;
- 5.2. LTOU kompensuoja triukšmo mažinimo priemonių įgyvendinimo aerodromo TAZ išlaidas Taisyklių III, IV ir V skyriuose nustatyta tvarka, remdamasi modeliavimo būdu kasmet parengiamais ir vienus metus nuo jų viešo paskelbimo Taisyklių Nr. 1369 12 punkte nustatyta tvarka galiojančiais Kompensacijų žemėlapiais, kuriuose pateikiami duomenys apie aplink civilinį aerodromą esančias ir Taisyklių Nr. 1369 18 punkte nurodytas TAZ I, II ir III teritorijas;
- 5.3. Kompensacijų žemėlapių rengimui, tvirtinimui bei viešinimui yra taikomos Taisyklių Nr. 1369 4, 6 ir 9–13 punktų nuostatos. Rengiant Kompensacijų žemėlapius, naudojami Taisyklių Nr. 1369 5.1, 5.2 ir 5.3.2–5.3.5 papunkčiuose nurodyti duomenys, taip pat prognozuojamas orlaiviais atliekamų operacijų skaičius dienos, vakaro ir nakties metu pagal 2 metų civilinio aerodromo keleivių ir krovinių srauto prognozes. Prognozes rengia LTOU;
- 5.4. Kompensacijų žemėlapiams parengti taikomos triukšmo rodiklių vertės turi būti apskaičiuotos 6 metrų triukšmo įvertinimo aukštyje virš žemės paviršiaus šiais intervalais:
  - triukšmo rodiklis  $L_{dienos} - \geq 65 \text{ dBA} - < 70 \text{ dBA}; \geq 70 \text{ dBA}$ ;
  - triukšmo rodiklis  $L_{nakties} - > 55 \text{ dBA}$ .
- 5.5. Kompensacijų žemėlapiuose turi būti pateikta Taisyklių Nr. 1369 9.1–9.4 papunkčiuose nurodyta informacija, Taisyklių Nr. 1369 18.1–18.3 papunkčiuose numatytos teritorijos ir jų ribos, pažymėtos TAZ erdvinių duomenų rinkinyje, bei legenda (santrauka), kurioje pateikiama informacija apie Taisyklių Nr. 1369 16 punkte nurodytus triukšmo rodiklių verčių intervalus atitinkančias Taisyklių Nr. 1369 18.1–18.3 papunkčiuose nurodytas teritorijas ir minėtų teritorijų žymėjimo spalvas;
- 5.6. Siekiant išmokėti kompensacijas Taisyklėse Nr. 1369 numatyta tvarka, Kompensacijų žemėlapiuose nustatomos šios aerodromo TAZ teritorijos:
  - 5.6.1. aerodromo TAZ I teritorija – teritorija, kurioje skaičiavimo būdu nustatytas dienos triukšmo rodiklis  $L_{dienos}$  esamų gyvenamųjų ir negyvenamųjų pastatų aplinkoje (prie minėtų pastatų išorinių sienų), veikiamoje orlaivių sukeliama triukšmo, nuo 7 iki 19 val. yra lygus 70 dBA arba didesnis;
  - 5.6.2. aerodromo TAZ II teritorija – teritorija, kurioje skaičiavimo būdu nustatytas dienos triukšmo rodiklis  $L_{dienos}$  esamų gyvenamųjų ir negyvenamųjų pastatų aplinkoje (prie minėtų pastatų išorinių sienų), veikiamoje orlaivių sukeliama triukšmo, nuo 7 iki 19 val. yra lygus 65 dBA ar didesnis, tačiau mažesnis kaip 70 dBA;
  - 5.6.3. aerodromo TAZ III teritorija – teritorija, kurioje skaičiavimo būdu nustatytas nakties triukšmo rodiklis  $L_{nakties}$  esamų gyvenamųjų ir negyvenamųjų pastatų aplinkoje (prie minėtų pastatų išorinių sienų), veikiamoje orlaivių sukeliama triukšmo, nuo 22 iki 7 val. yra didesnis kaip 55 dBA (išskyrus I ir II teritorijas);

**1 lentelė.** Kompensacijų žemėlapiais nustatomų TAZ teritorijų kriterijai ir jose kompensuojamos triukšmą mažinančios priemonės.

Aerodromo TAZ teritorijos	Paros laikas	Triukšmo lygio rodiklis	Aplinka	Kompensuojamų triukšmą izoliuojančių priemonių įsigijimas ir įrengimas:
TAZ I teritorija	L <sub>dienos</sub> (7-19 val.)	≥ 70 dBA	Gyven. namų aplinka	Langai, stogų ir pastatų išorinių sienų izoliavimo nuo triukšmo priemonės, triukšmą izoliuojančios ventiliacinės sistemos.
			Negyven. namų aplinka	
TAZ II teritorija	L <sub>dienos</sub> (7-19 val.)	≥ 65 dBA - < 70 dBA	Gyven. namų aplinka	Langai
			Negyven. namų aplinka	
TAZ III teritorija	L <sub>nakties</sub> (22-7 val.)	> 55 dBA	Gyven. namų aplinka	Langai
			Negyven. namų aplinka	

- 5.7. Kompensuojamos tik tos triukšmo mažinimo priemonių įgyvendinimo gyvenamuosiuose ir negyvenamuosiuose pastatuose, patenkančiuose į TAZ I, II ar III teritorijas, išlaidos, kurios patiriamos ne anksčiau kaip po Kompensacijų žemėlapių viešo paskelbimo Taisyklių Nr. 1369 12 punkte nustatyta tvarka;
- 5.8. Maksimalūs kompensacijų dydžiai nurodyti Taisyklių Nr. 1369 1 priede. Kai patvirtinamas naujas Kompensacijų žemėlapis, papildomai gali būti kompensuojamas tik skirtumas tarp taikyto maksimalaus kompensacijos dydžio ir taikytino maksimalaus kompensacijos dydžio pagal naują Kompensacijų žemėlapi, kuris atsiranda pasikeitus I, II, III teritorijų riboms;
- 5.9. Jeigu prašymą dėl kompensacijų teikiantis asmuo, turintis teisę gauti kompensaciją pagal LR Aviacijos įstatymo Nr. VIII-2066 14 straipsnio 2 dalies ir Taisyklių nuostatas, įgyvendindamas triukšmo mažinimo priemones, įgyja teisę į pridėtinės vertės mokesčio (toliau – PVM) atskaitą ir turi galimybę susigrąžinti sumokėtą PVM, net jeigu tokia galimybė nepasinaudojo, triukšmo mažinimo priemonių įgyvendinimo išlaidos kompensuojamos atskaitant PVM. Taip pat prašymo teikėjas, pateikdamas prašymą, užtikrina, kad kompensacijos nebuvo, nėra ir nebus finansuojamos iš kitų nacionalinių fondų ir Europos Sąjungos lėšų;
- 5.10. Rengiant Kompensacijų žemėlapius, atlikta LR Aviacijos įstatymo Nr. VIII-2066 14 straipsnio 2 dalyje nurodytų gyvenamųjų ir negyvenamųjų pastatų (patalpų) savininkų ir (ar) patikėtinių, kurie patenka į aerodromo TAZ teritorijas, Nekilnojamojo turto registro ir Nekilnojamojo turto kadastro duomenų analizė. Gyvenamųjų ir negyvenamųjų pastatų (patalpų), kurie (-ios) patenka į TAZ I, II, III teritorijas, savininkams ir (ar) patikėtiniams numatoma teisė kreiptis į LTOU dėl triukšmo mažinimo priemonių įgyvendinimo išlaidų kompensavimo. Remiantis Taisyklių Nr. 1369 III skyriaus 17 punktu parengti VNO, KUN ir PLQ aerodromų Kompensacijų žemėlapiai pateikti Prieduose Nr. 1, 3, 5;
- 5.11. Kompensacijų žemėlapių rengimo, tvirtinimo bei viešinimo procedūroms yra taikomos Taisyklių 4, 6 ir 9–13 punktų nuostatos bei SŽNSĮ nuostatos. SŽNSĮ nurodytos kompensacijos mokamos, kai aerodromo triukšmo apsauginės zonos nustatytos aplink naujus civilinius aerodromus ir (ar) kai, atsižvelgus į perspektyvinį triukšmo žemėlapi, aplink esamą civilinį aerodromą nustatyta aerodromo triukšmo apsauginė zona teisės aktų nustatyta tvarka padidinama, kompensacijas mokant įvertinus specialiąsias žemės naudojimo sąlygas, taikomas padidėjusioje nustatytos aerodromo triukšmo apsauginės zonos dalyje;

- 5.12. Kompensacijas išmokantis subjektas pagal Taisyklės Nr. 1369 kompensuoja triukšmo mažinimo priemonių įgyvendinimo išlaidas įgyvendinus triukšmo mažinimo priemones esamuose gyvenamosios, poilsio, gydymo paskirties pastatuose (patalpose), bendrojo ugdymo, profesinių, aukštųjų mokyklų, vaikų darželių, lopšelių mokslo paskirties pastatuose (patalpose), skirtuose švietimo reikmėms, ir kituose pastatuose (patalpose), skirtuose neformaliajam švietimui. Triukšmo mažinimo priemonių įgyvendinimo tame pačiame pastate (patalpoje) išlaidos kompensuojamos tik vieną kartą;
- 5.13. VNO, KUN ir PLQ Kompensacijų žemėlapiais nustatomos TAZ I, II ir III teritorijos bei į jas patenkantys esami gyvenamieji ir negyvenamieji pastatai (patalpos), kurių valdytojai gali kreiptis į LTOU dėl triukšmo mažinimo priemonių įgyvendinimo išlaidų kompensavimo. VNO ir KUN pastatų, patenkančių į 2025 m. Kompensacijų žemėlapius nustatytas TAZ teritorijas, sąrašai pateikiami Prieduose Nr. 2, 4. Pagal PLQ 2025 m. Kompensacijų žemėlapi gyvenamųjų ir negyvenamųjų pastatų (patalpų) į nustatytas TAZ teritorijas nepatenka ir šiuo etapu aplink PLQ esančių gyvenamųjų ir negyvenamųjų pastatų (patalpų) valdytojams nenumatoma galimybė pasinaudoti išlaidų už triukšmą mažinančių priemonių įsirengimą kompensavimu.

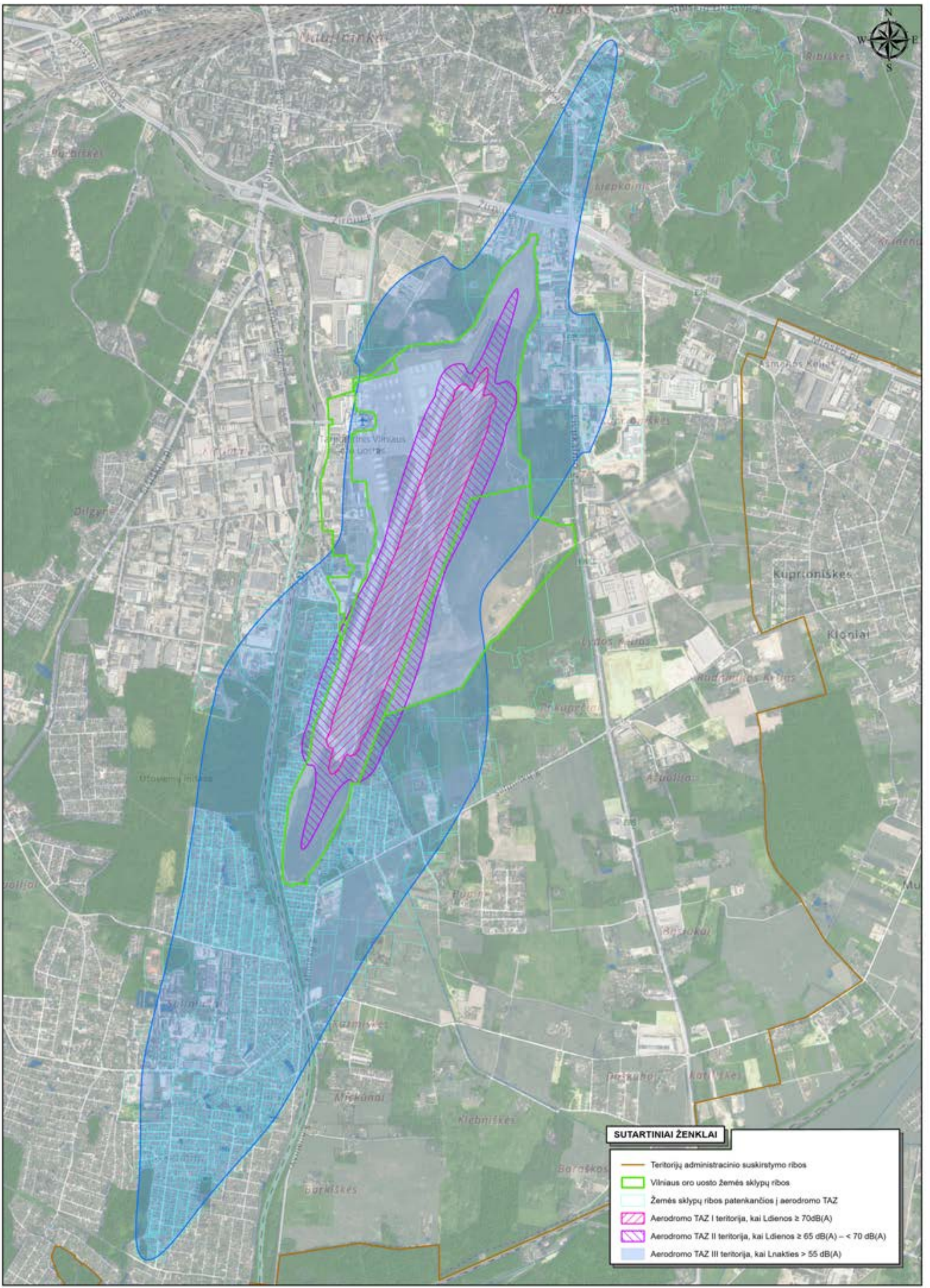
## **II. DOKUMENTO PRIEDAI**

Perspektyviniai triukšmo žemėlapiai, skirti kompensacijoms išmokėti (2025 m. Kompensacijų žemėlapiai)

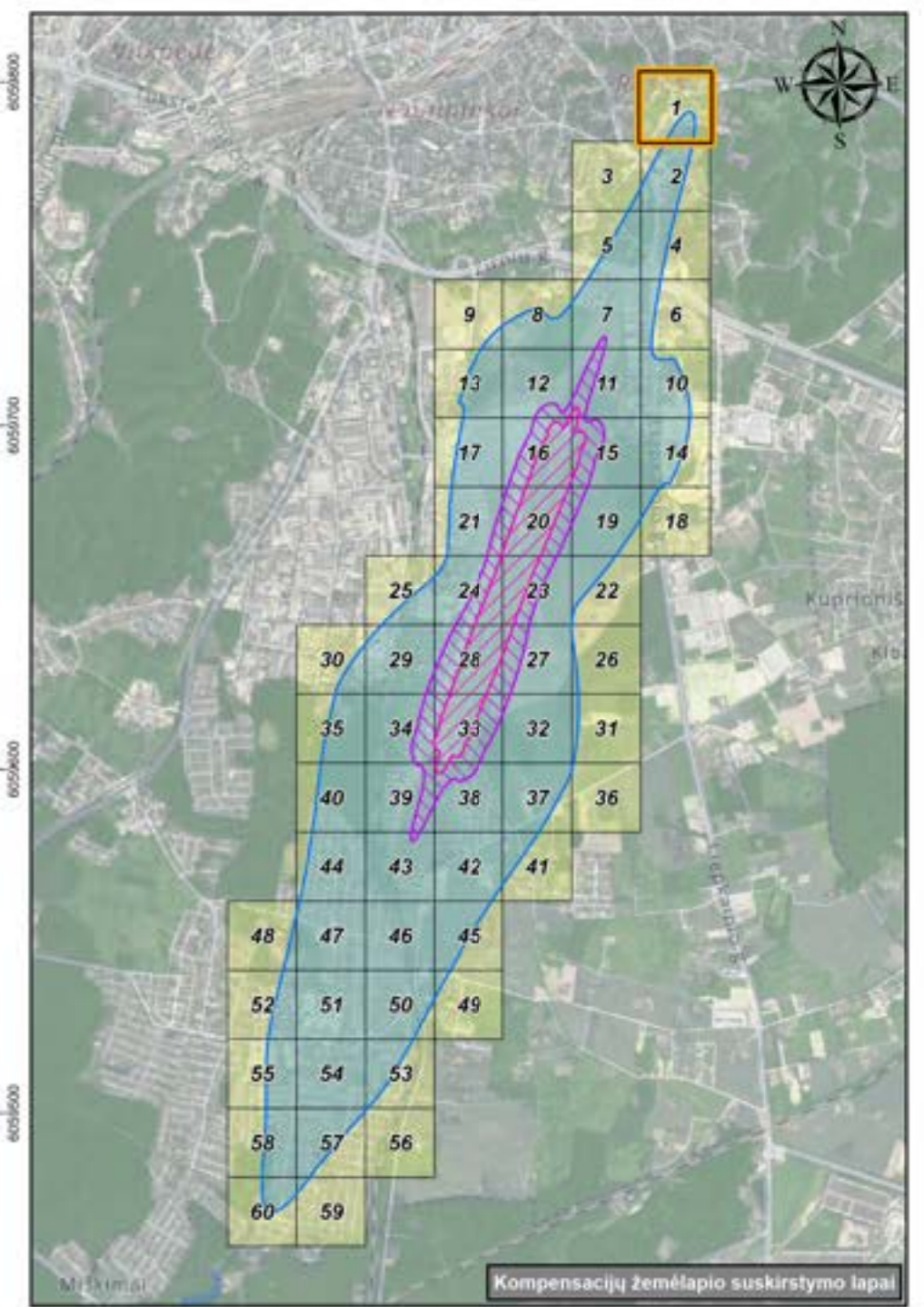
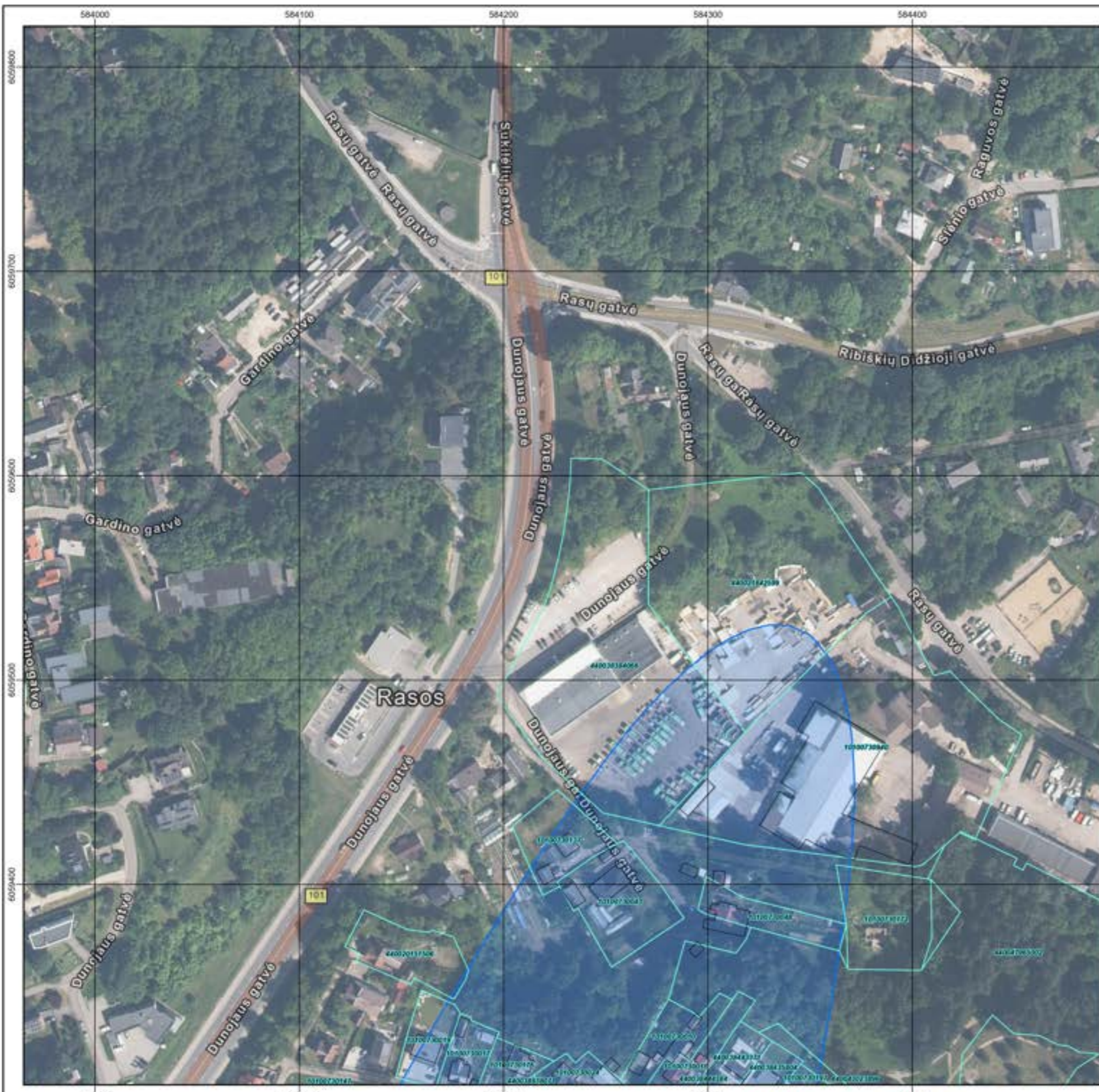
PRIEDAS NR. 1

**VNO AERODROMO TRIUKŠMO APSAUGINĖS ZONOS  
ŽEMĖLAPIAI**

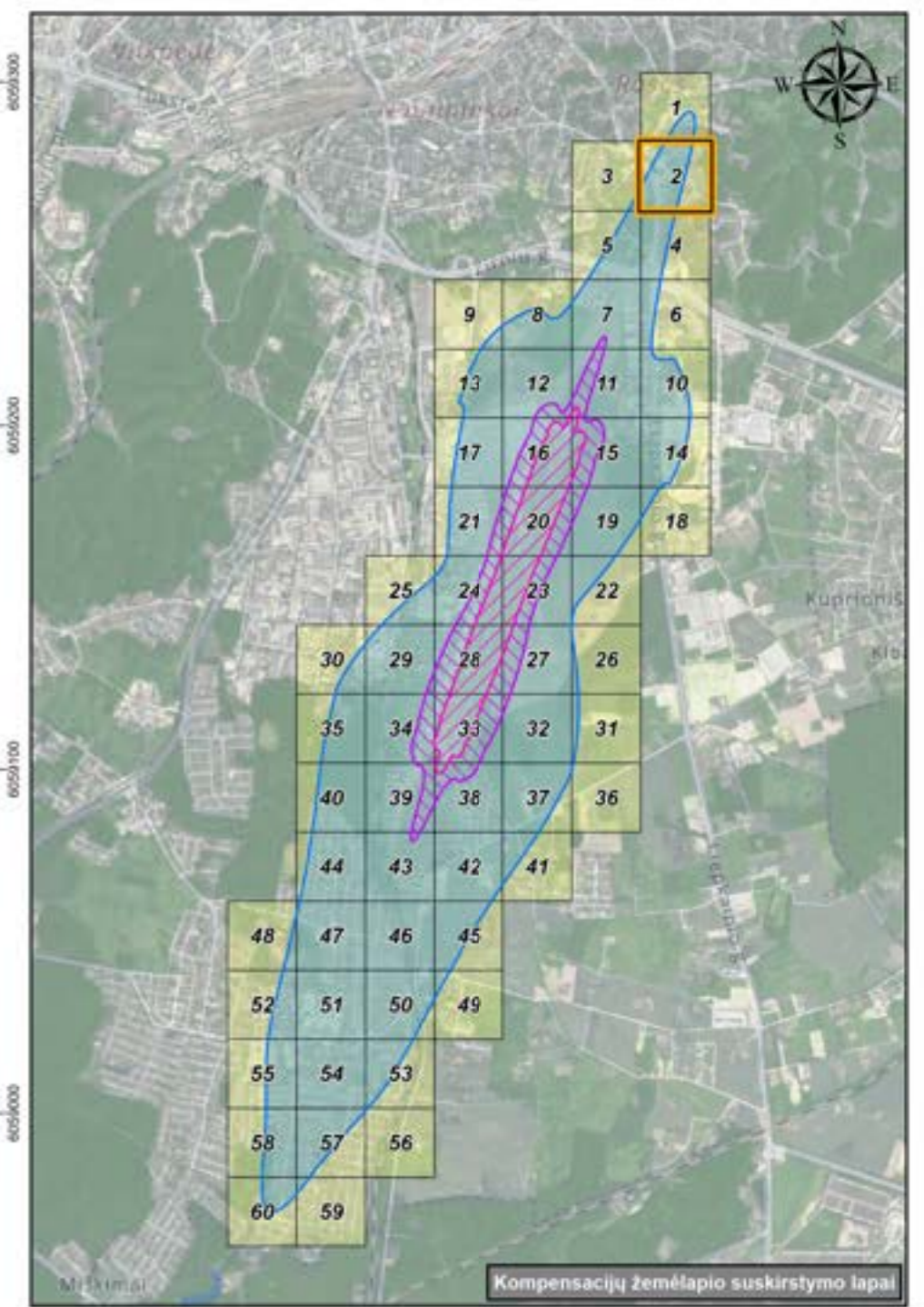
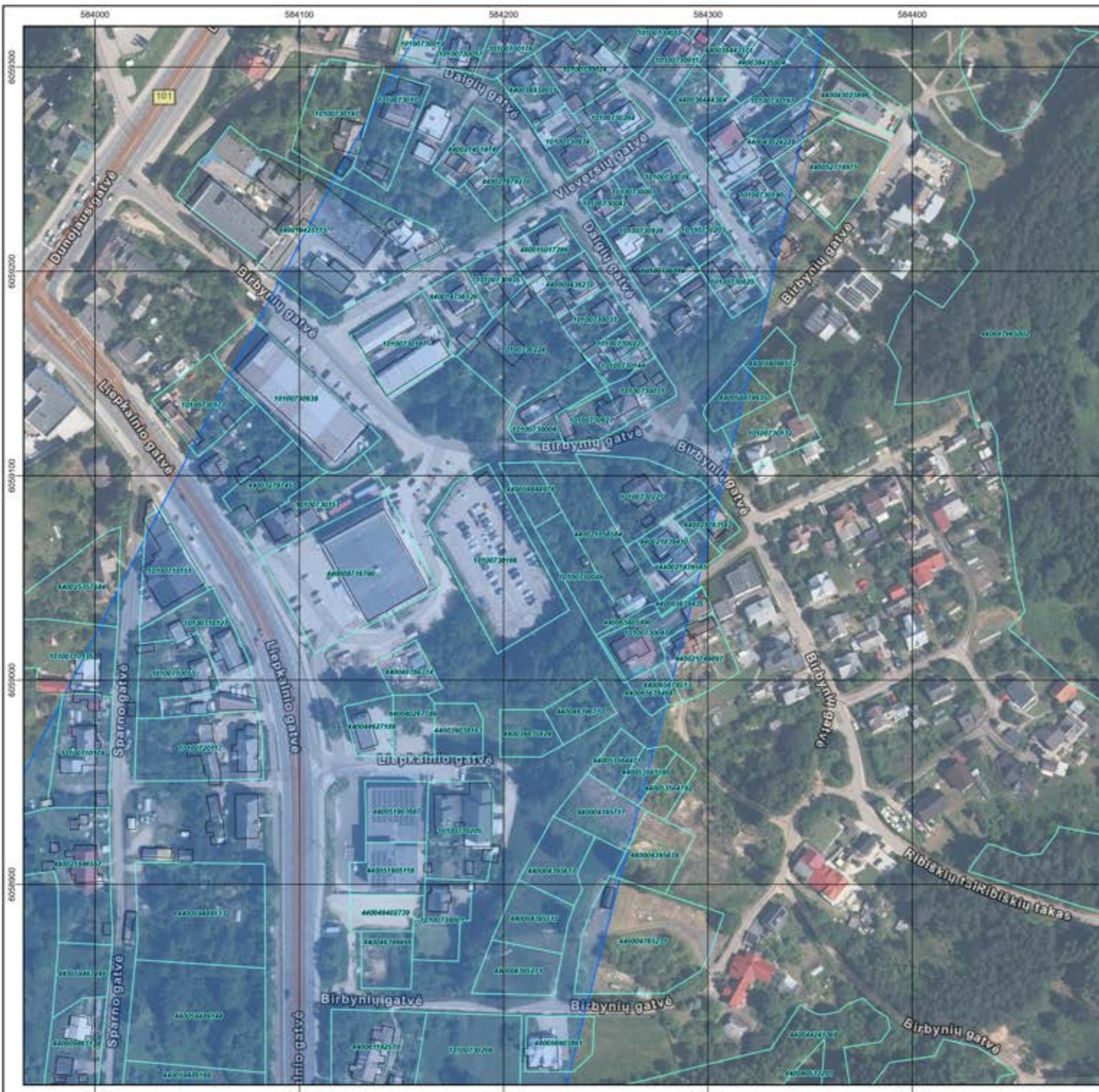
(61 lapas)



- SUTARTINIAI ŽENKLAI**
- Teritorijų administracinio suskirstymo ribos
  - Vilniaus oro uosto žemės sklypų ribos
  - Žemės sklypų ribos patenkančios į aerodromo TAZ
  - Aerodromo TAZ I teritorija, kai  $L_{dienos} \geq 70 \text{ dB(A)}$
  - Aerodromo TAZ II teritorija, kai  $L_{dienos} \geq 65 \text{ dB(A)} - < 70 \text{ dB(A)}$
  - Aerodromo TAZ III teritorija, kai  $L_{nakties} > 55 \text{ dB(A)}$

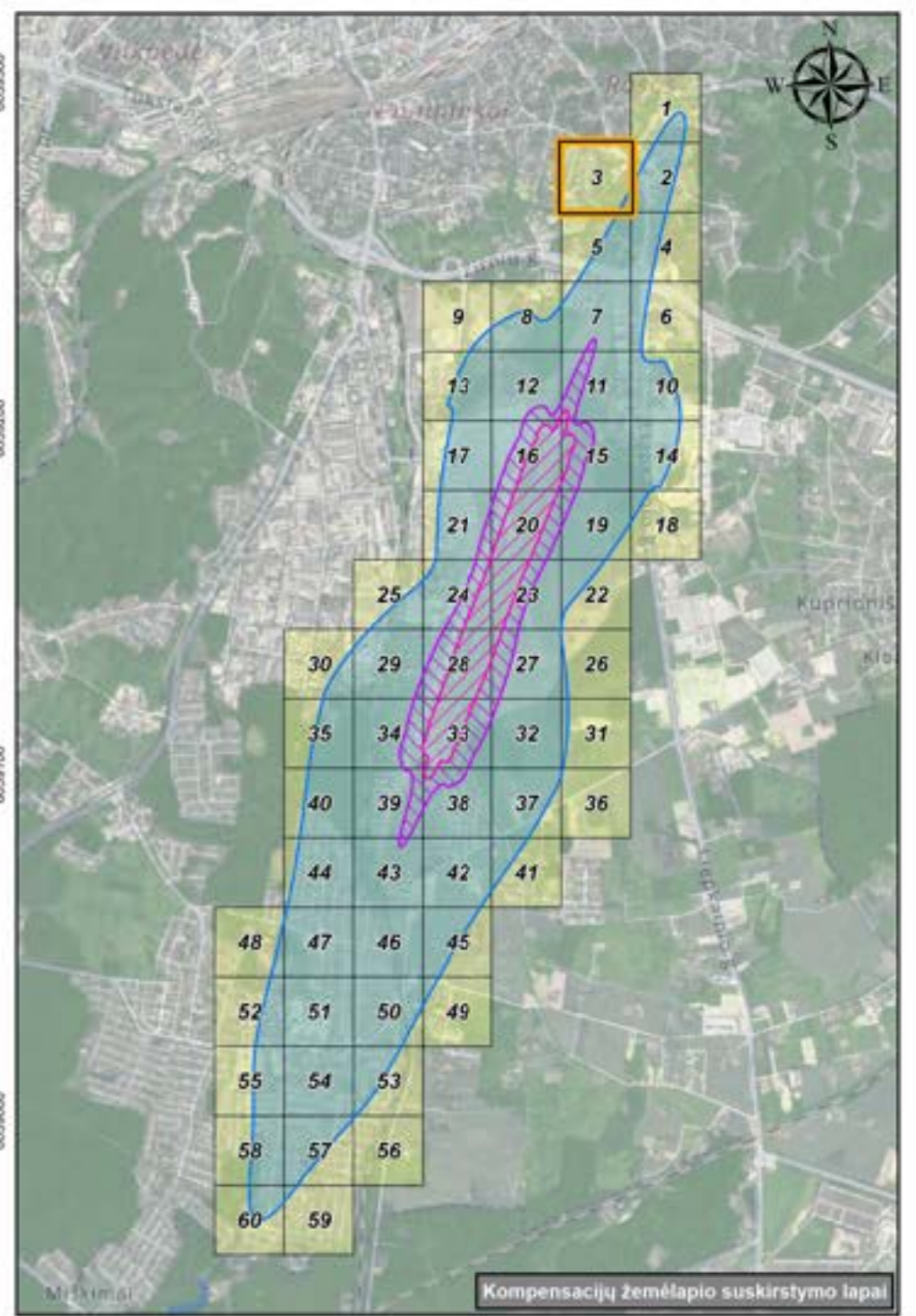
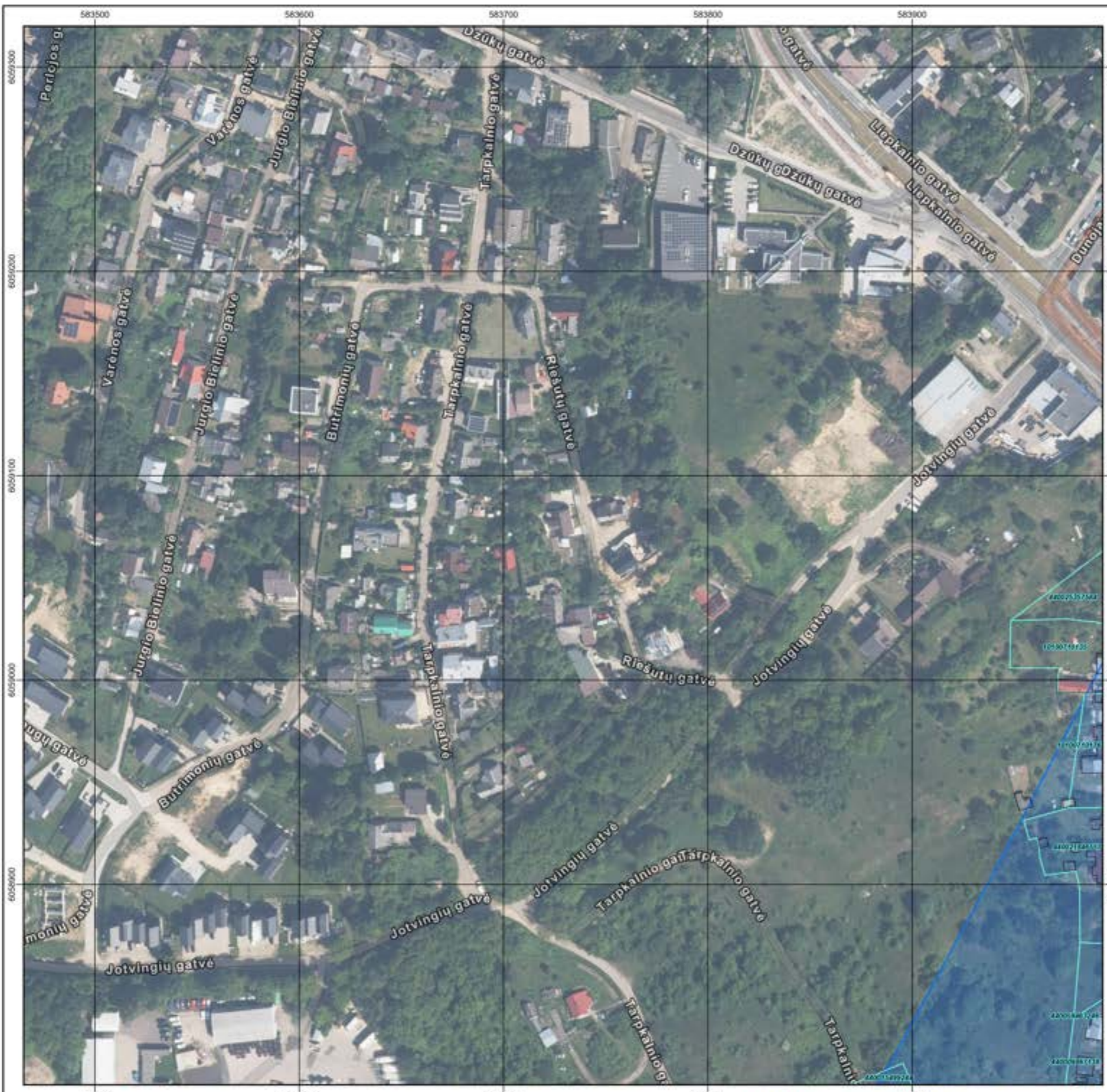


- SUTARTINIAI ŽENKLAI**
- Teritorijų administracinio suskirstymo ribos
  - Vilniaus oro uosto žemės sklypų ribos
  - Žemės sklypų ribos patenkančios į aerodromo TAZ
  - Esami pastatai/statiniai patenkantys į aerodromo TAZ
  - Aerodromo TAZ I teritorija, kai  $L_{dienes} \geq 70dB(A)$
  - Aerodromo TAZ II teritorija, kai  $L_{dienes} \geq 65 dB(A) - < 70 dB(A)$
  - Aerodromo TAZ III teritorija, kai  $L_{nakties} > 55 dB(A)$



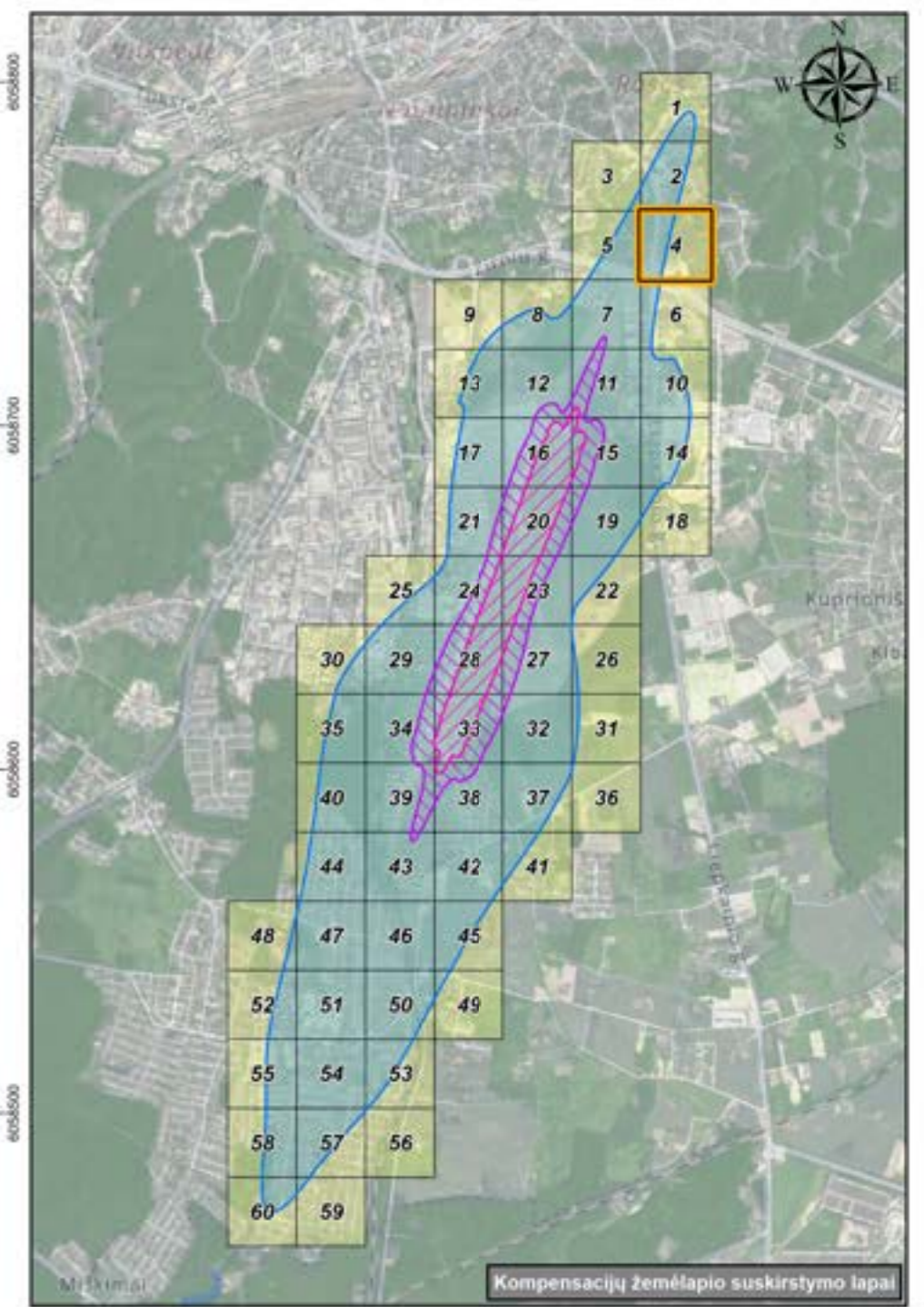
Kompensacijų žemėlapis suskirstymo lapai

- SUTARTINIAI ŽENKLAI**
- Teritorijų administracinio suskirstymo ribos
  - Vilniaus oro uosto žemės sklypų ribos
  - Žemės sklypų ribos patenkančios į aerodromo TAZ
  - Esami pastatai/statiniai patenkančios į aerodromo TAZ
  - Aerodromo TAZ I teritorija, kai  $L_{dienos} \geq 70 \text{ dB(A)}$
  - Aerodromo TAZ II teritorija, kai  $L_{dienos} \geq 65 \text{ dB(A)} - < 70 \text{ dB(A)}$
  - Aerodromo TAZ III teritorija, kai  $L_{nakties} > 55 \text{ dB(A)}$

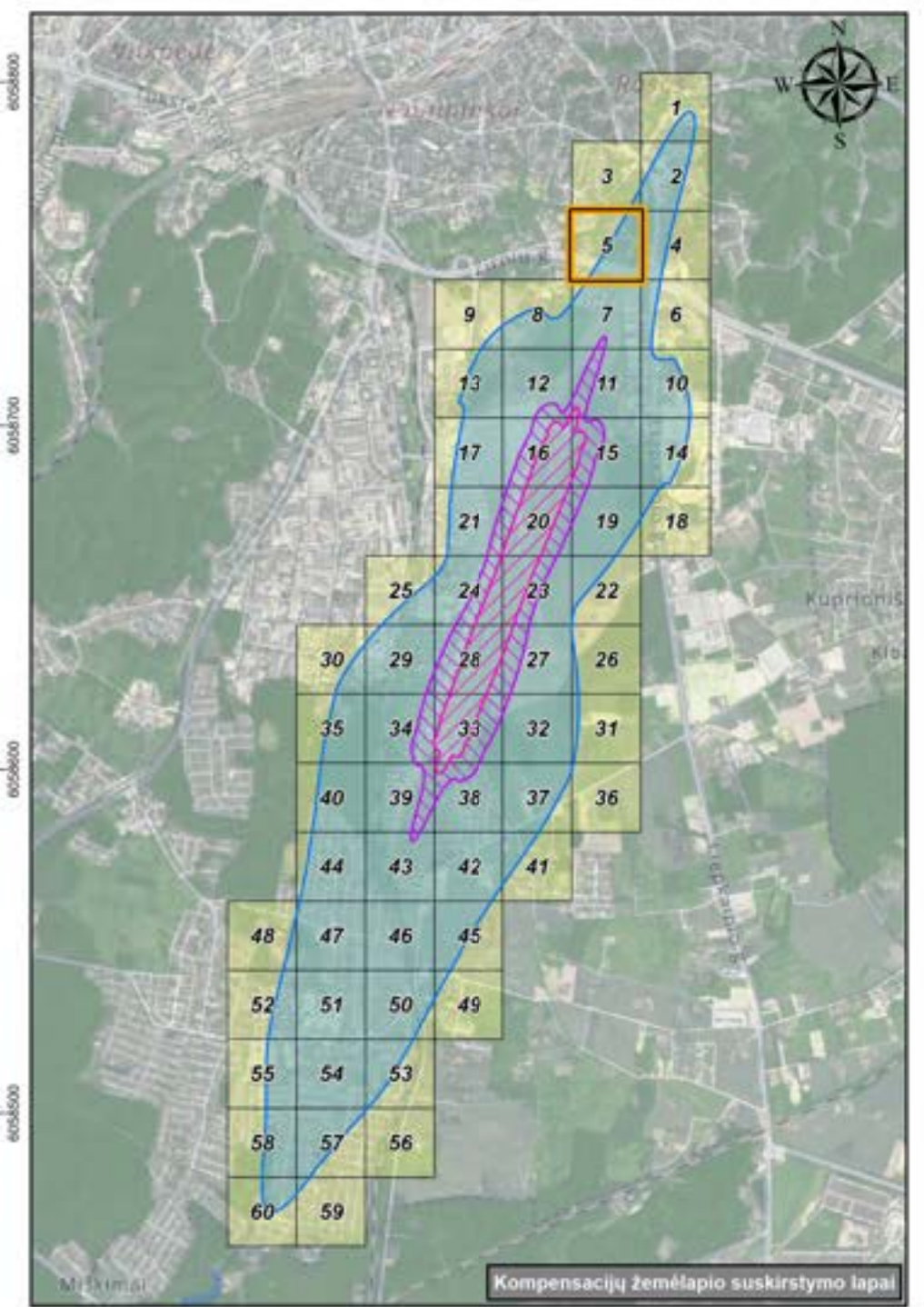
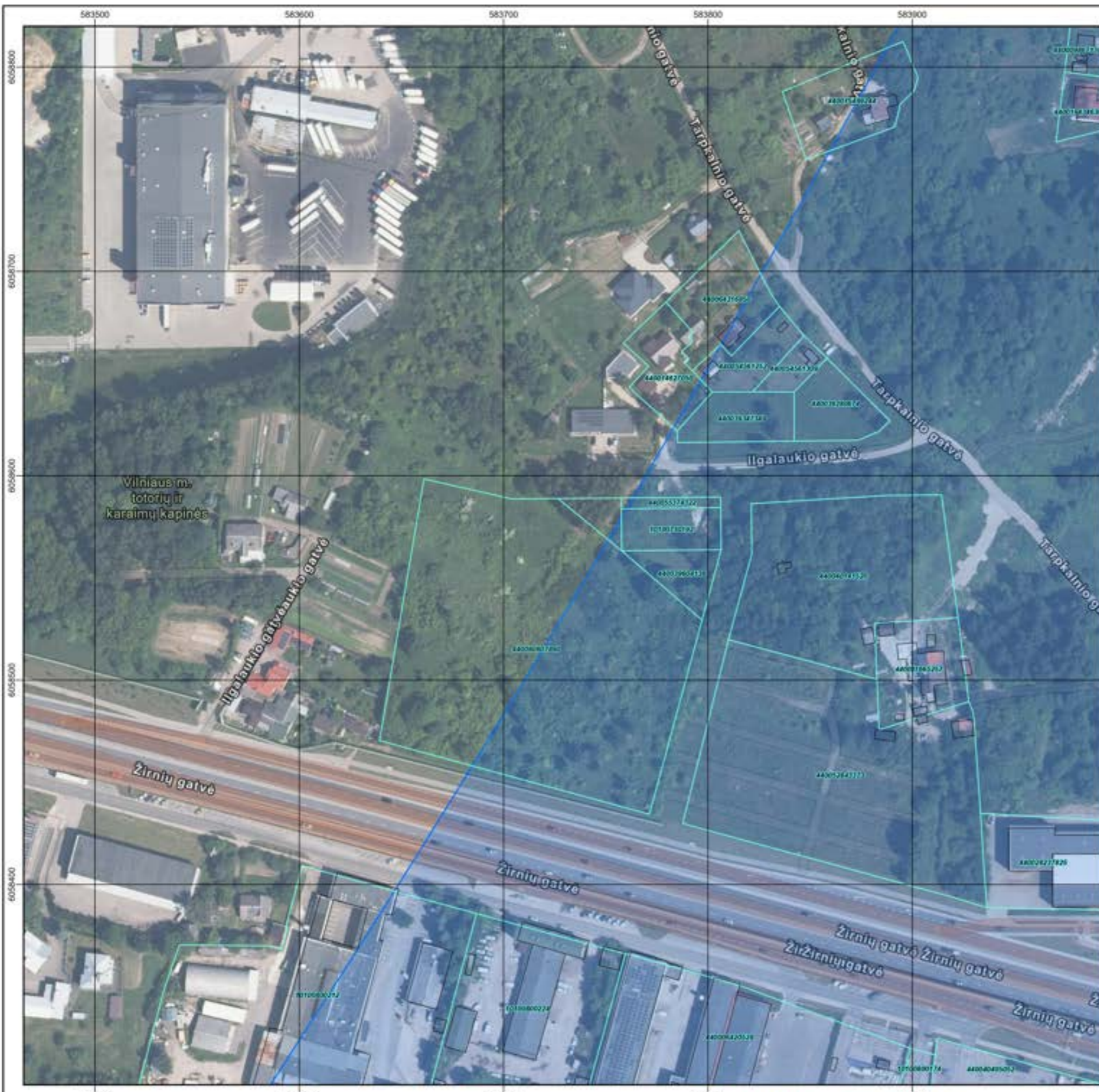


Kompensacijų žemėlapis suskirstymo lapai

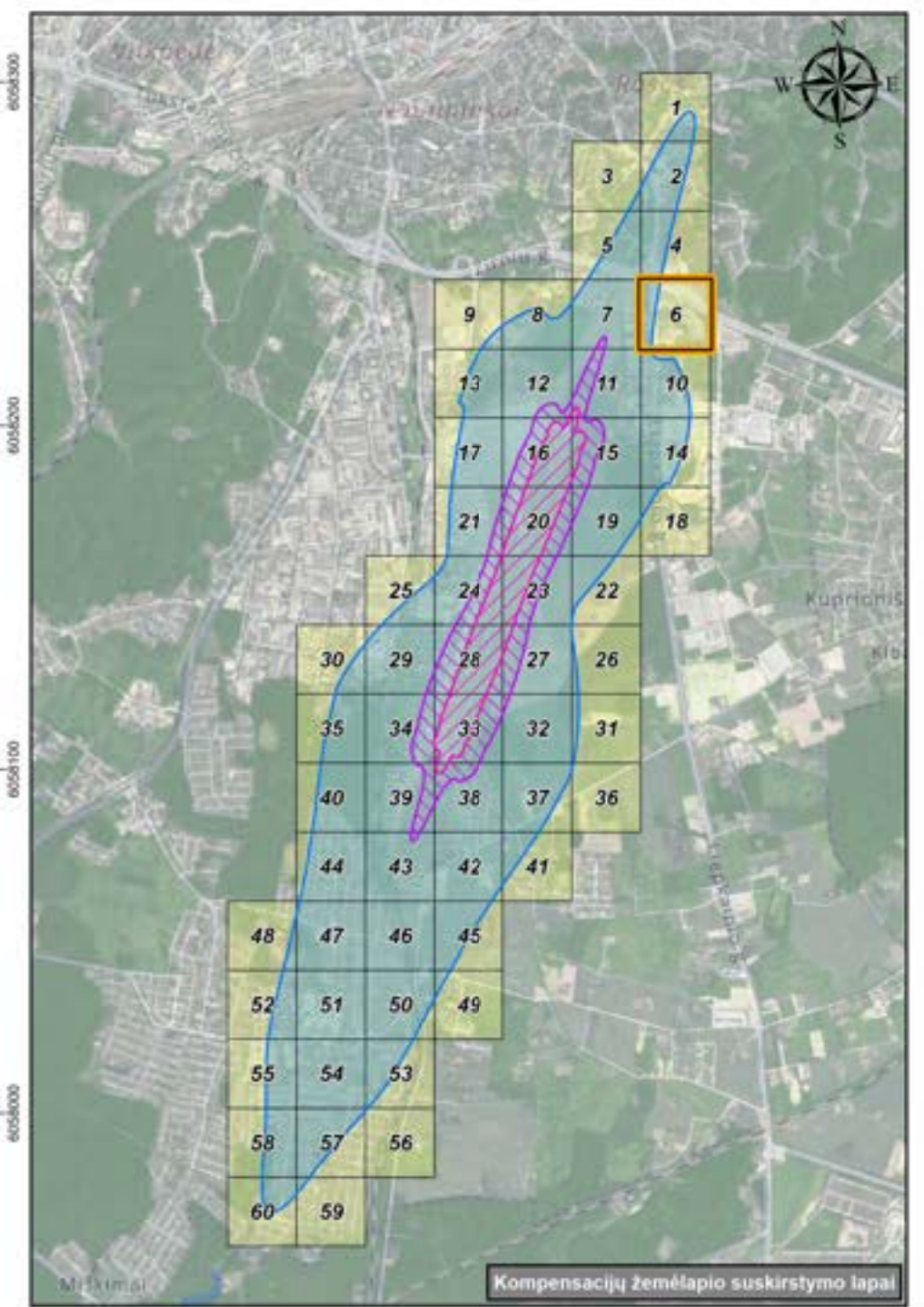
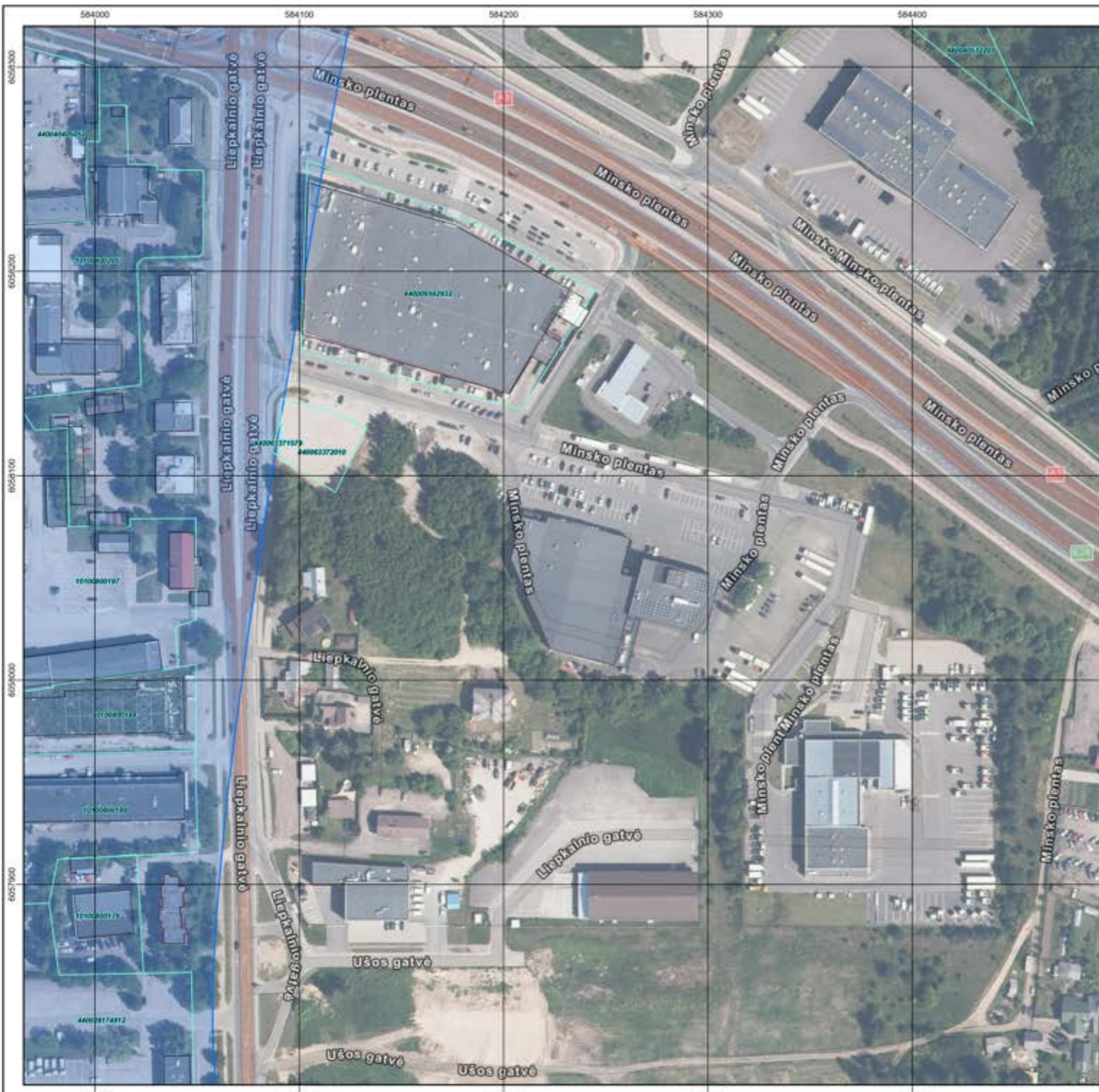
- SUTARTINIAI ŽENKLAI**
- Teritorijų administracinio suskirstymo ribos
  - Vilniaus oro uosto žemės sklypų ribos
  - Žemės sklypų ribos patenkančios į aerodromo TAZ
  - Esami pastatai/statiniai patenkančios į aerodromo TAZ
  - Aerodromo TAZ I teritorija, kai  $L_{dienes} \geq 70dB(A)$
  - Aerodromo TAZ II teritorija, kai  $L_{dienes} \geq 65 dB(A) - < 70 dB(A)$
  - Aerodromo TAZ III teritorija, kai  $L_{nakties} > 55 dB(A)$



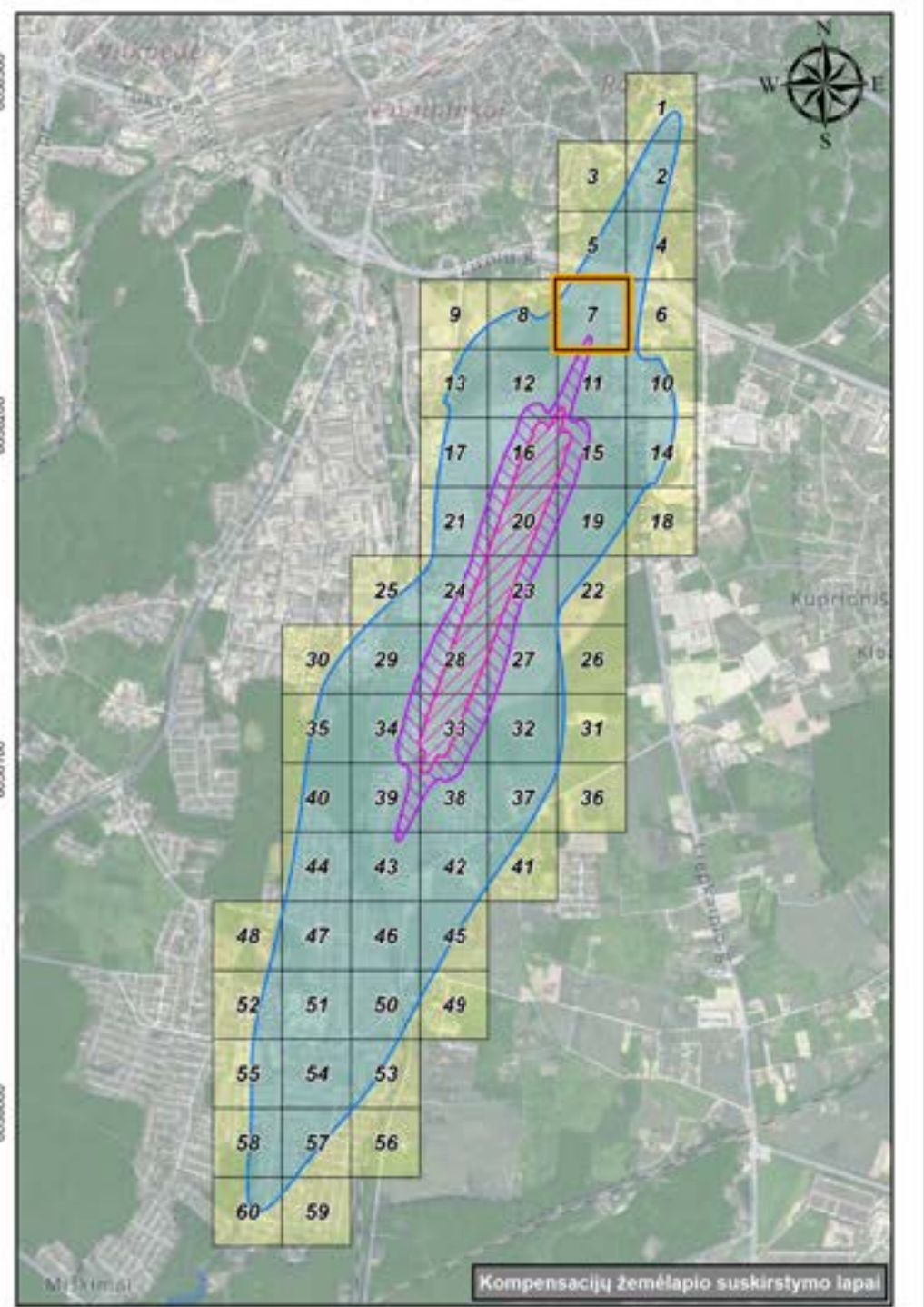
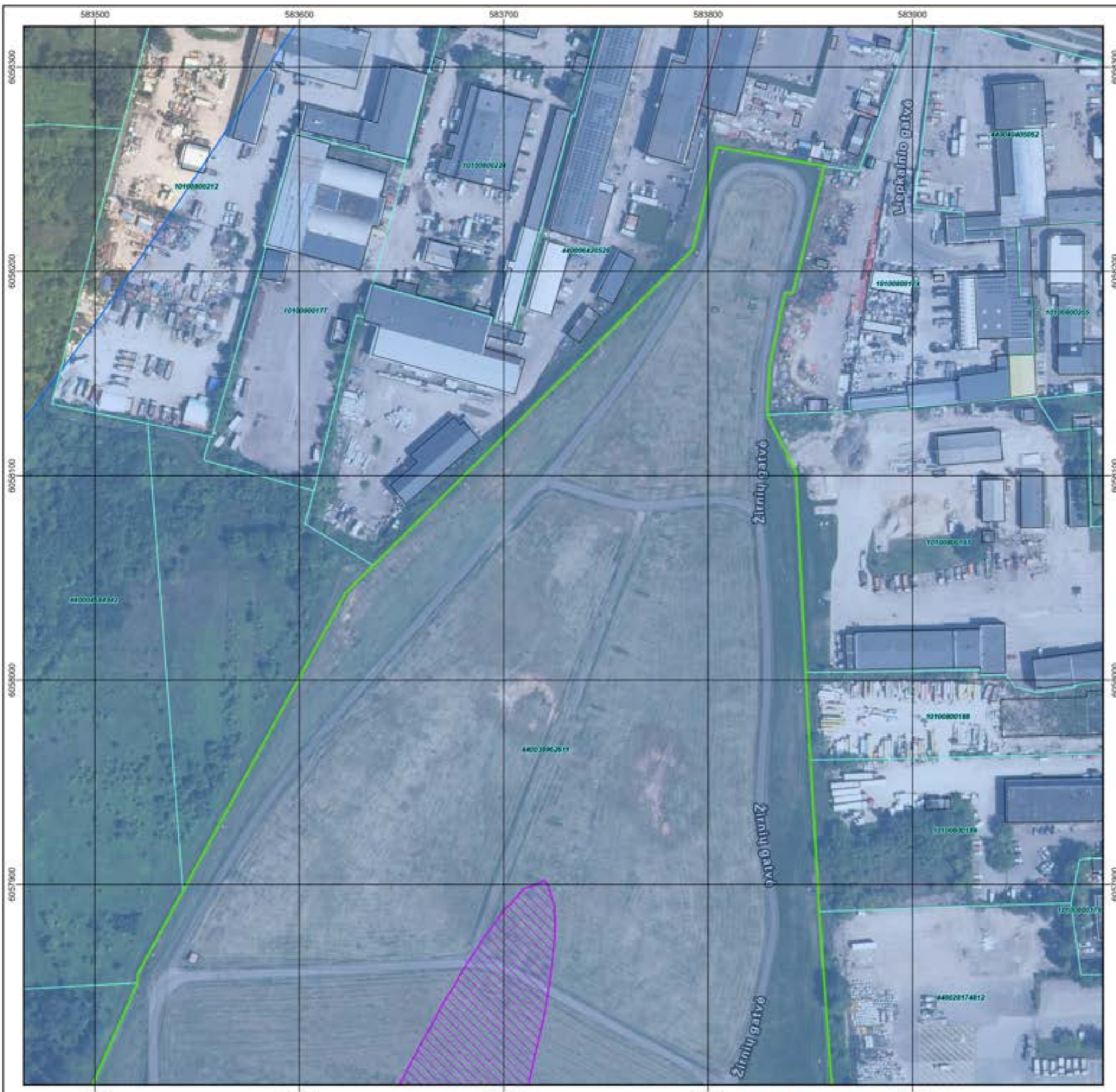
- SUTARTINIAI ŽENKLAI**
- Teritorijų administracinio suskirstymo ribos
  - Vilniaus oro uosto žemės sklypų ribos
  - Žemės sklypų ribos patenkančios į aerodromo TAZ
  - Esami pastatai/statiniai patenkančios į aerodromo TAZ
  - Aerodromo TAZ I teritorija, kai  $L_{dienes} \geq 70dB(A)$
  - Aerodromo TAZ II teritorija, kai  $L_{dienes} \geq 65 dB(A) - < 70 dB(A)$
  - Aerodromo TAZ III teritorija, kai  $L_{nakties} > 55 dB(A)$



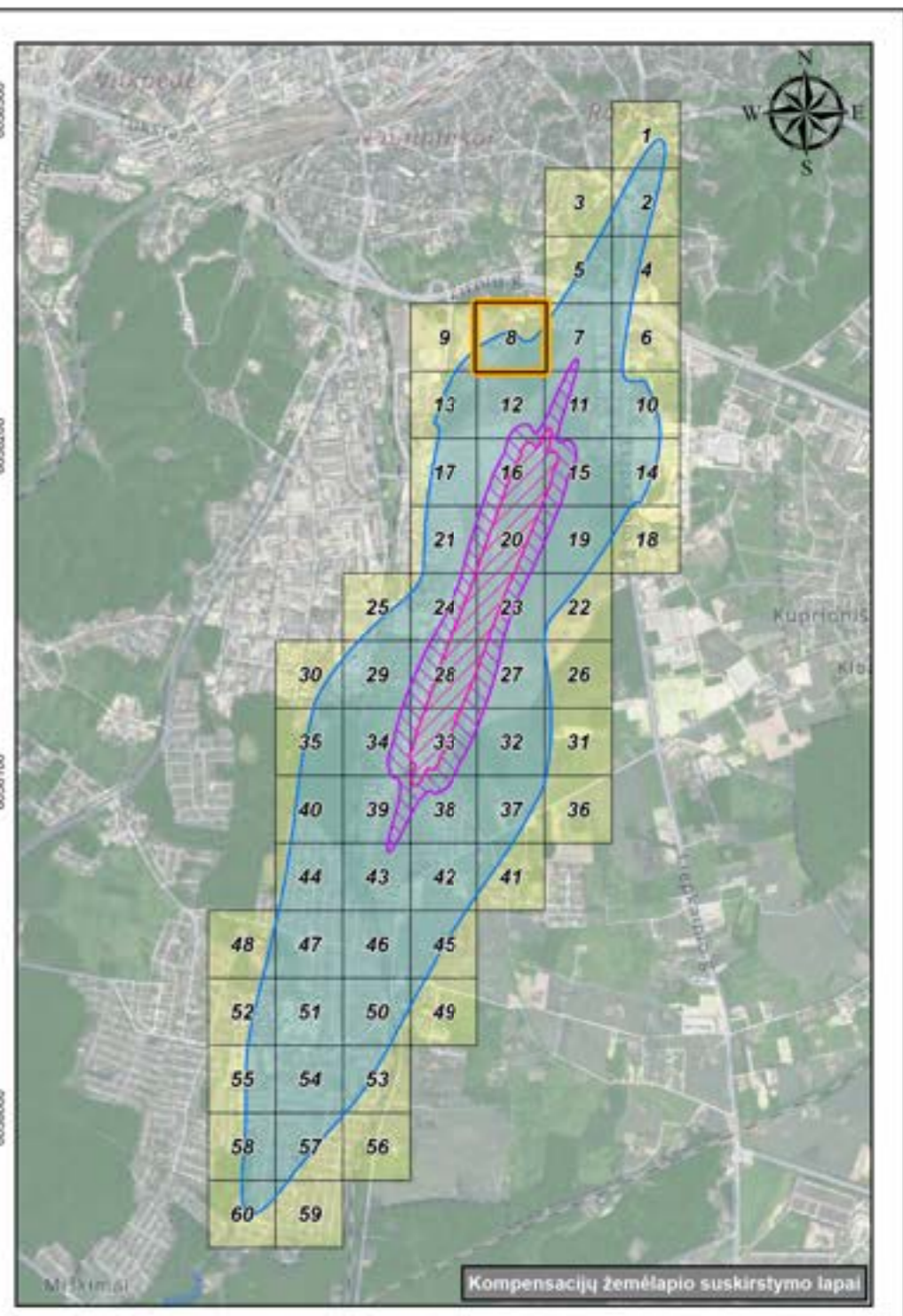
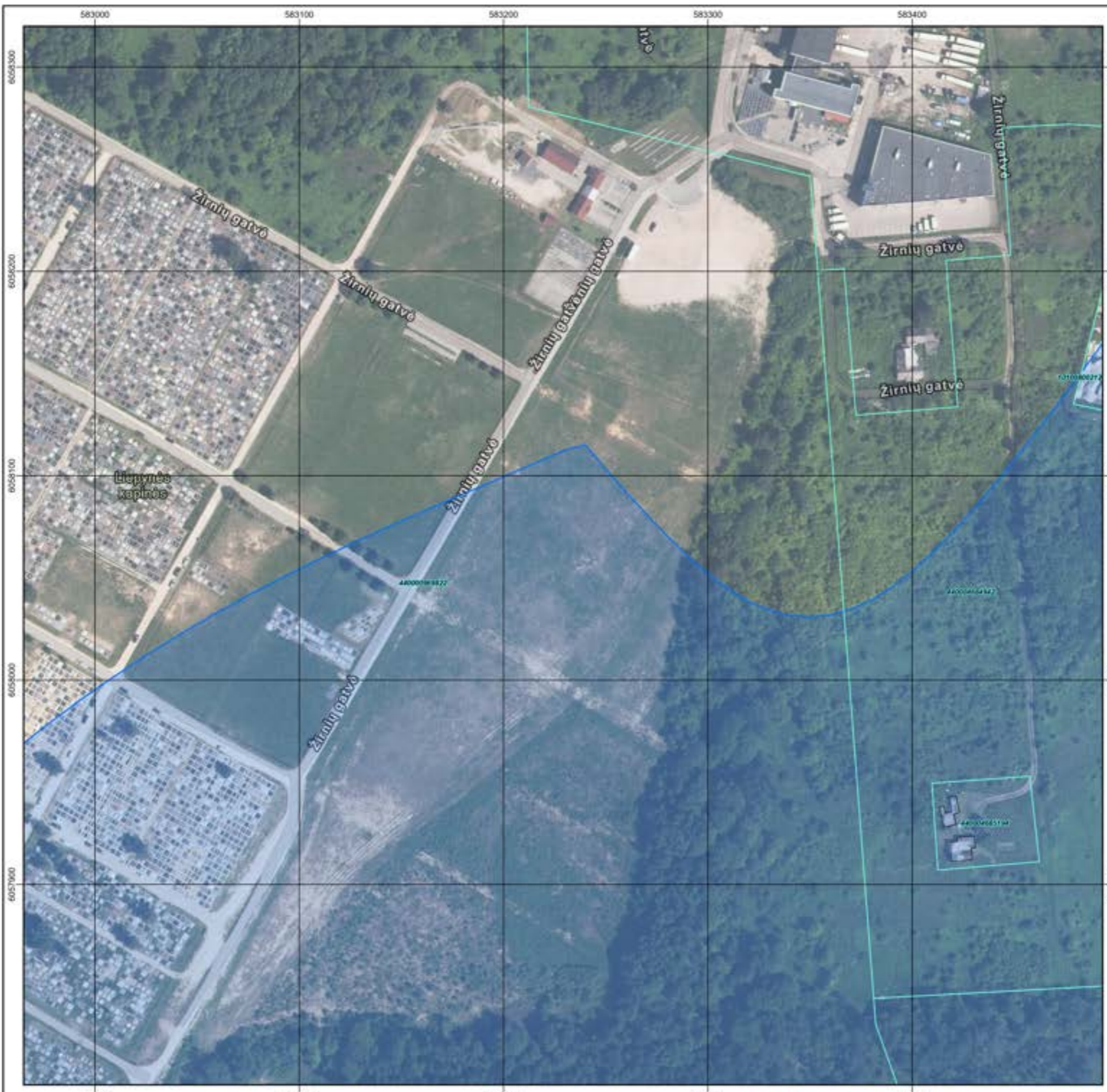
- SUTARTINIAI ŽENKLAI**
- Teritorijų administracinio suskirstymo ribos
  - Vilniaus oro uosto žemės sklypų ribos
  - Žemės sklypų ribos patenkančios į aerodromo TAZ
  - Esami pastatai/statiniai patenkančios į aerodromo TAZ
  - Aerodromo TAZ I teritorija, kai  $L_{dienes} \geq 70dB(A)$
  - Aerodromo TAZ II teritorija, kai  $L_{dienes} \geq 65 dB(A) - < 70 dB(A)$
  - Aerodromo TAZ III teritorija, kai  $L_{nakties} > 55 dB(A)$



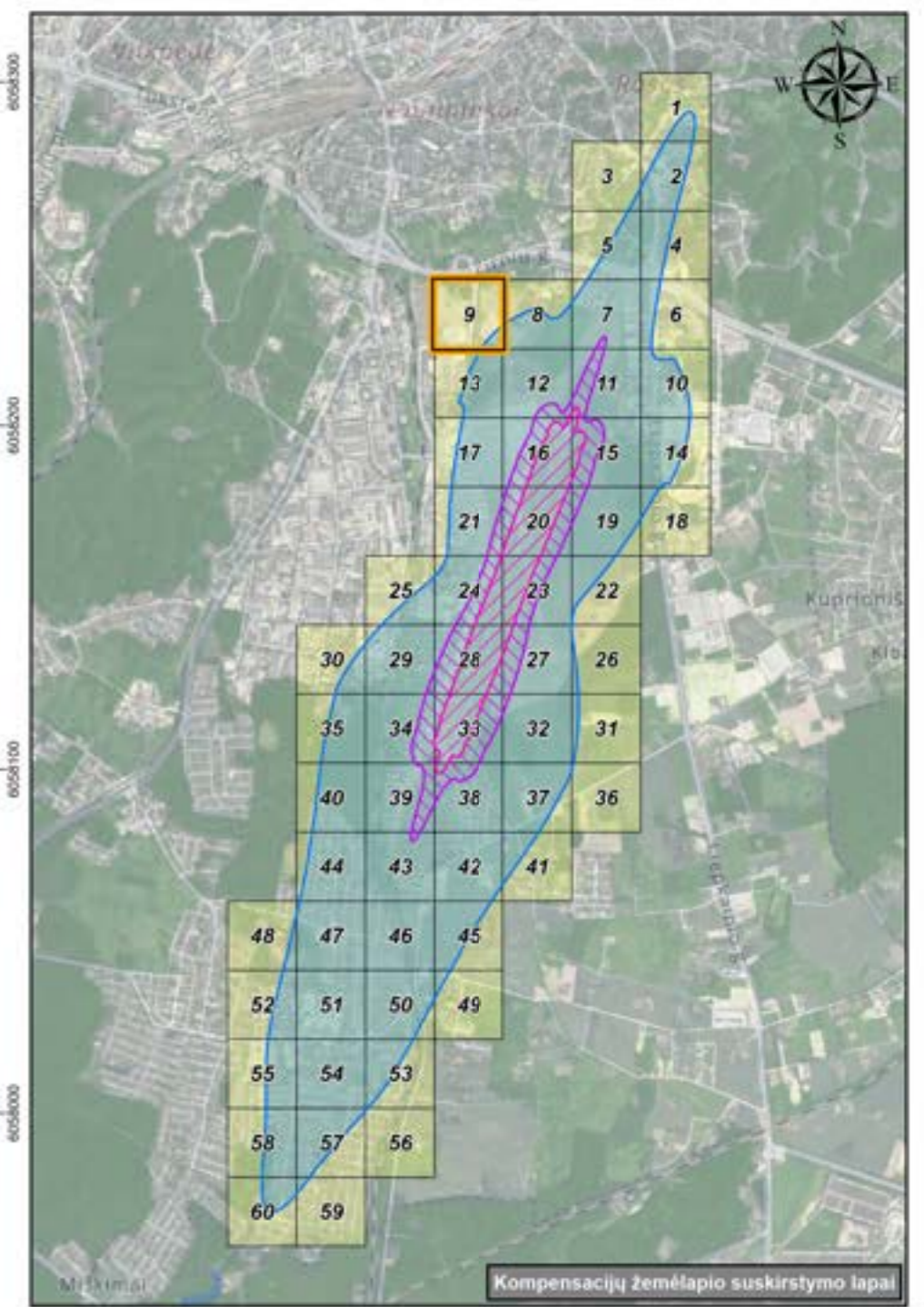
- SUTARTINIAI ŽENKLAI**
- Teritorijų administracinio suskirstymo ribos
  - Vilniaus oro uosto žemės sklypų ribos
  - Žemės sklypų ribos patenkančios į aerodromo TAZ
  - Esami pastatai/statiniai patenkančios į aerodromo TAZ
  - Aerodromo TAZ I teritorija, kai  $L_{dienes} \geq 70dB(A)$
  - Aerodromo TAZ II teritorija, kai  $L_{dienes} \geq 65 dB(A) - < 70 dB(A)$
  - Aerodromo TAZ III teritorija, kai  $L_{nakties} > 55 dB(A)$



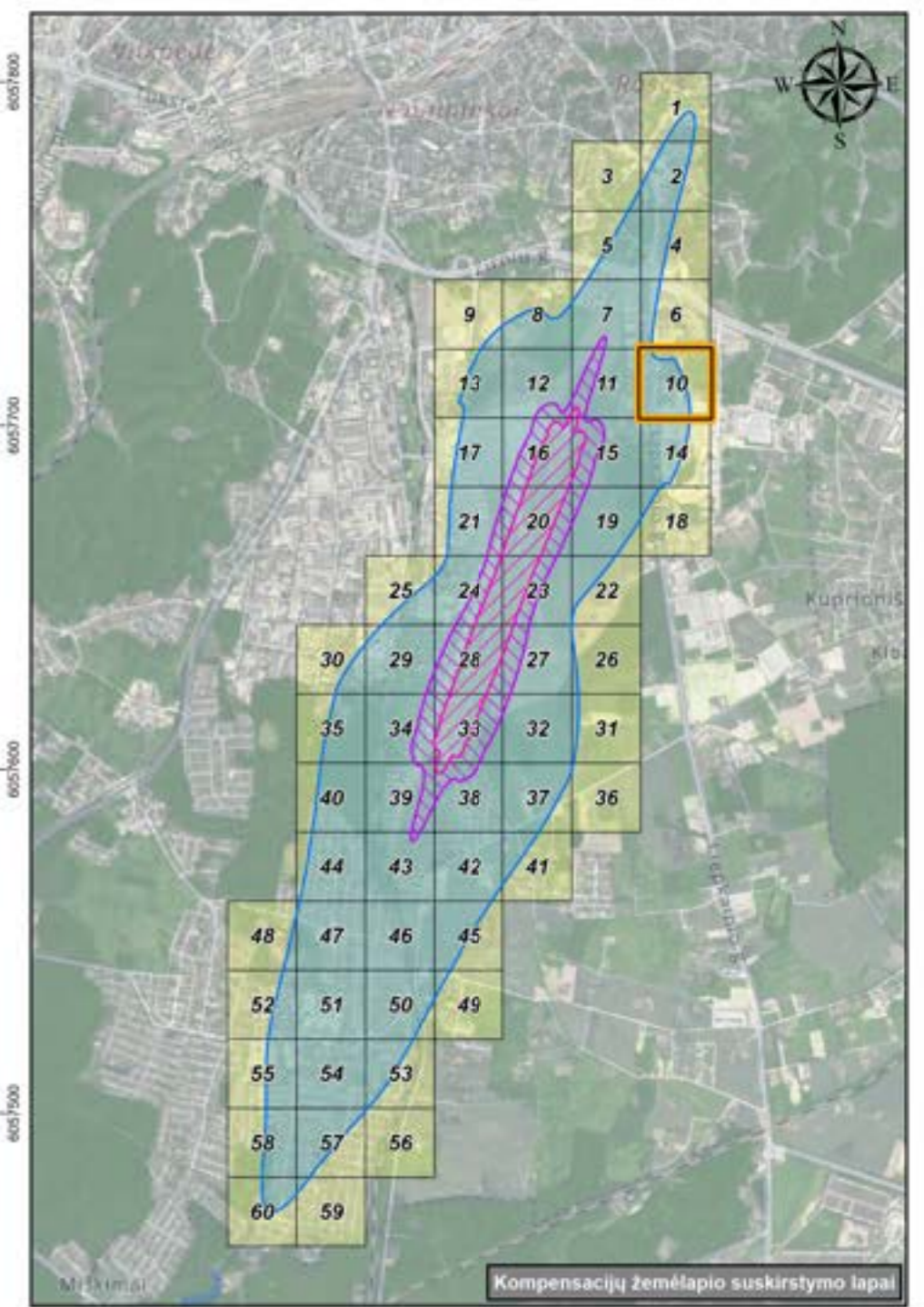
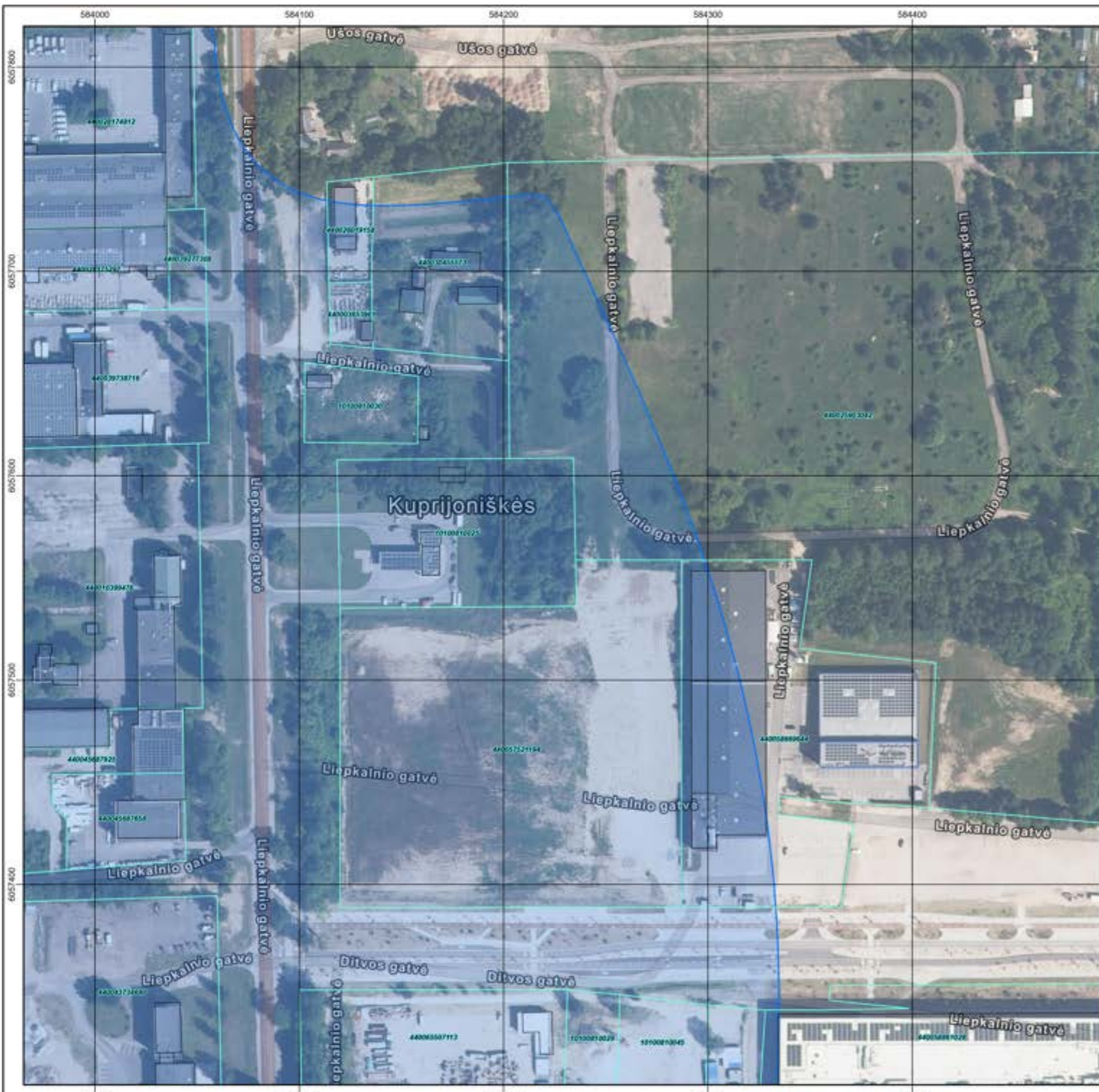
- SUTARTINIAI ŽENKLAI**
- Teritorijų administracinio suskirstymo ribos
  - Vilniaus oro uosto žemės sklypų ribos
  - Žemės sklypų ribos patenkančios į aerodromo TAZ
  - Esami pastatai/statiniai patenkantys į aerodromo TAZ
  - Aerodromo TAZ I teritorija, kai  $L_{dienes} \geq 70dB(A)$
  - Aerodromo TAZ II teritorija, kai  $L_{dienes} \geq 65 dB(A) - < 70 dB(A)$
  - Aerodromo TAZ III teritorija, kai  $L_{nakties} > 55 dB(A)$



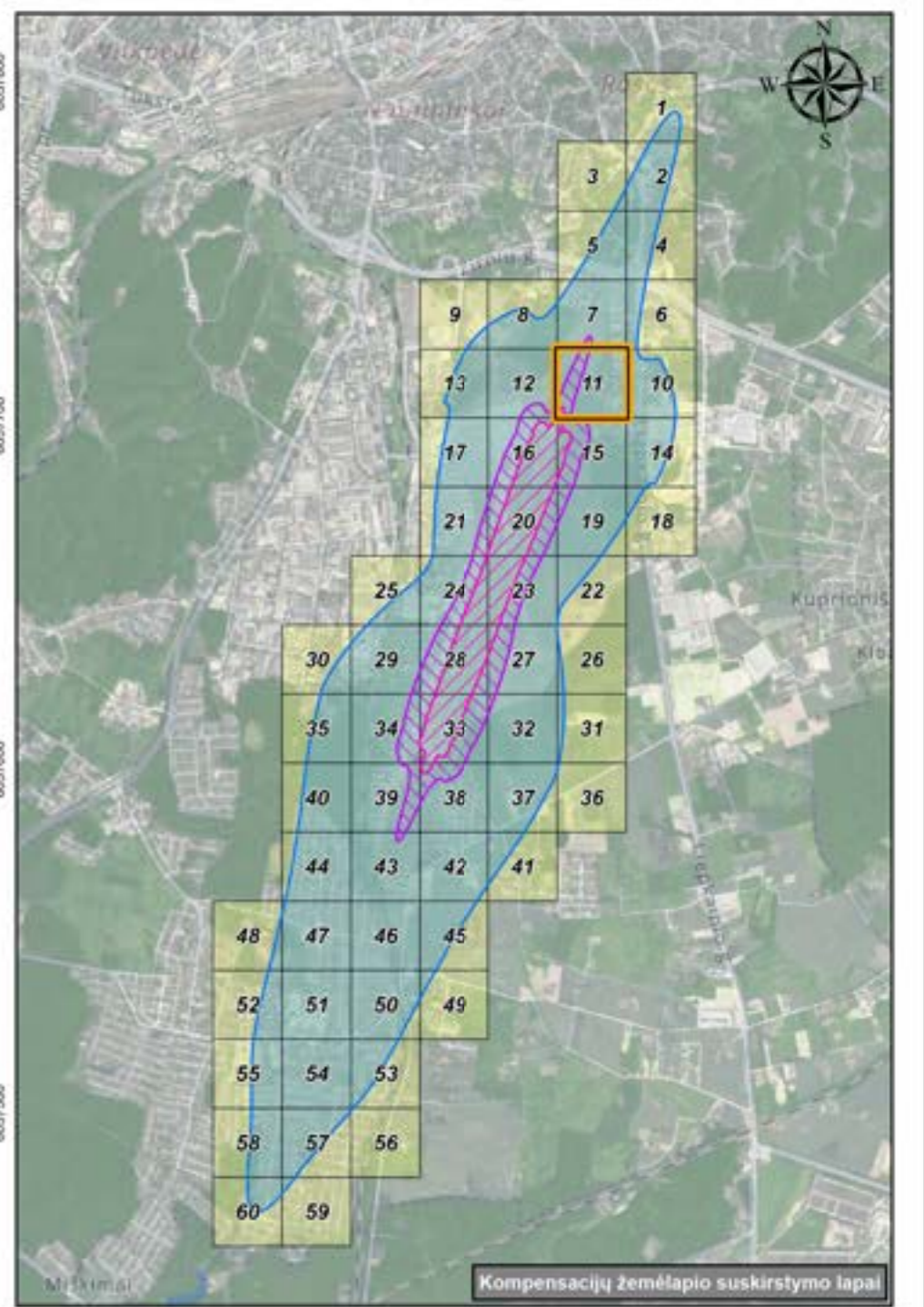
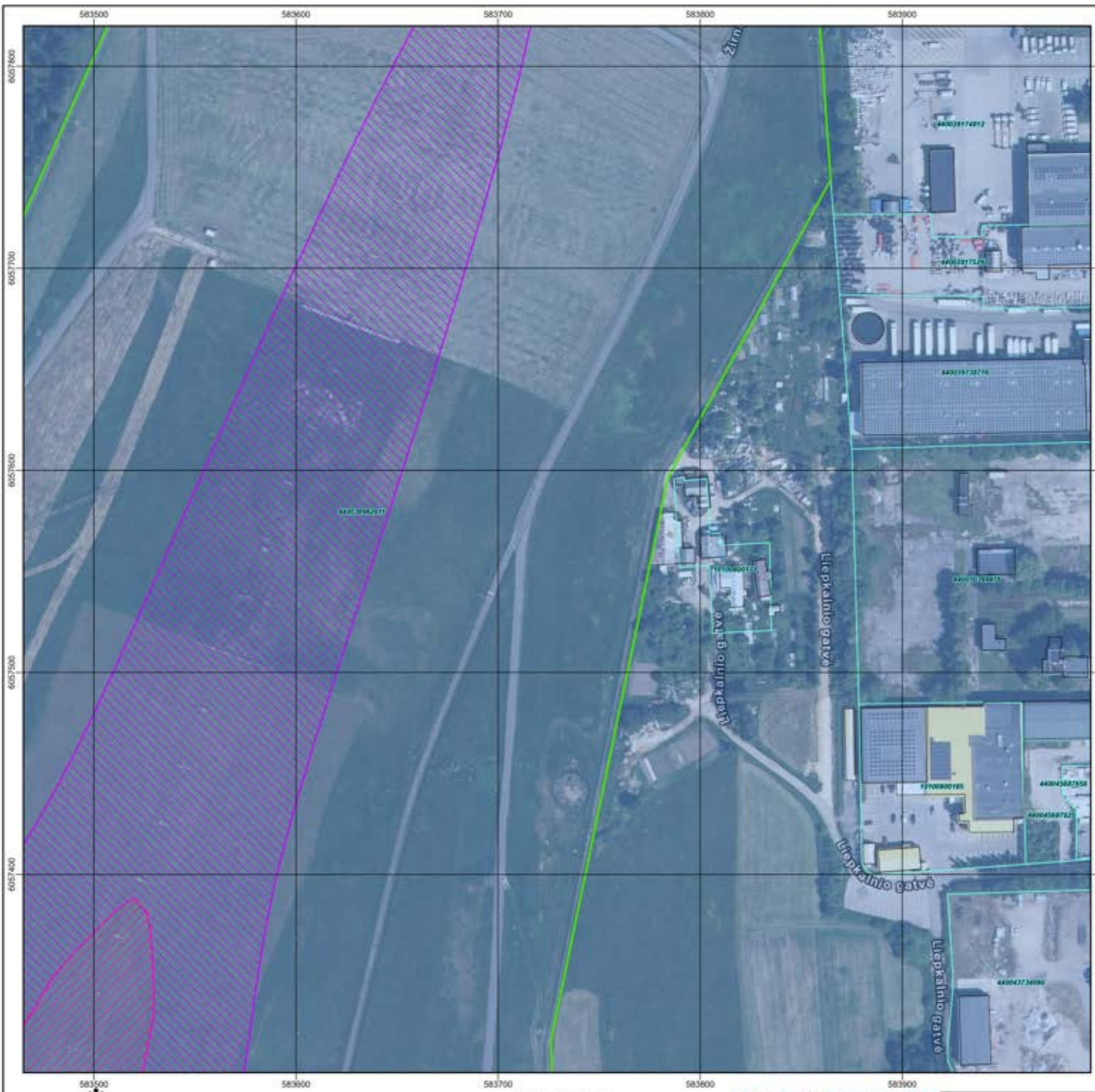
SUTARTINIAI ŽENKLAI	
	Teritorijų administracinio suskirstymo ribos
	Vilniaus oro uosto žemės sklypų ribos
	Žemės sklypų ribos patenkančios į aerodromo TAZ
	Esami pastatai/statiniai patenkantys į aerodromo TAZ
	Aerodromo TAZ I teritorija, kai $L_{dienes} \geq 70dB(A)$
	Aerodromo TAZ II teritorija, kai $L_{dienes} \geq 65 dB(A) - < 70 dB(A)$
	Aerodromo TAZ III teritorija, kai $L_{nakties} > 55 dB(A)$



- SUTARTINIAI ŽENKLAI**
- Teritorijų administracinio suskirstymo ribos
  - Vilniaus oro uosto žemės sklypų ribos
  - Žemės sklypų ribos patenkančios į aerodromo TAZ
  - Esami pastatai/statiniai patenkančios į aerodromo TAZ
  - Aerodromo TAZ I teritorija, kai  $L_{dienes} \geq 70dB(A)$
  - Aerodromo TAZ II teritorija, kai  $L_{dienes} \geq 65 dB(A) - < 70 dB(A)$
  - Aerodromo TAZ III teritorija, kai  $L_{nakties} > 55 dB(A)$

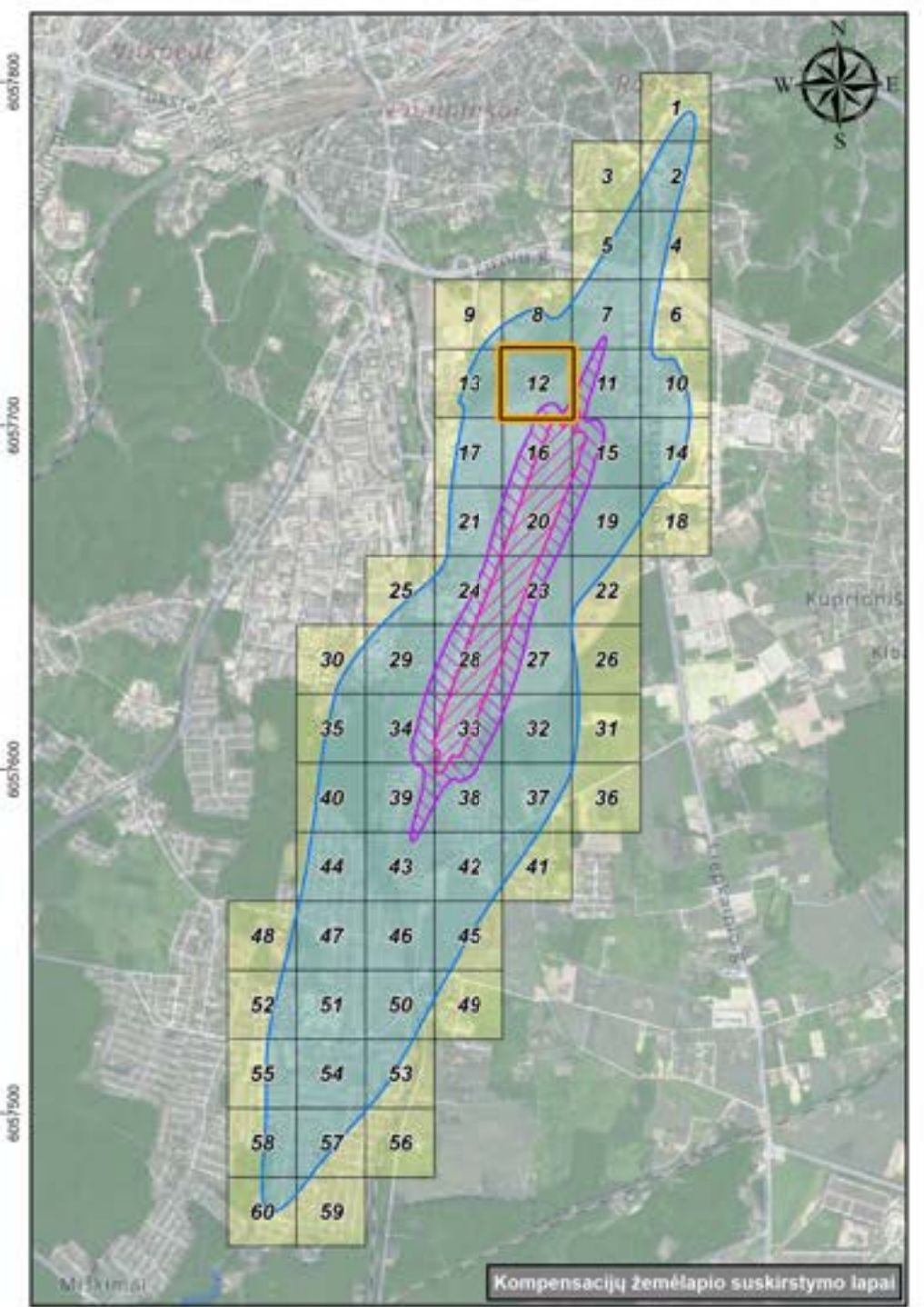
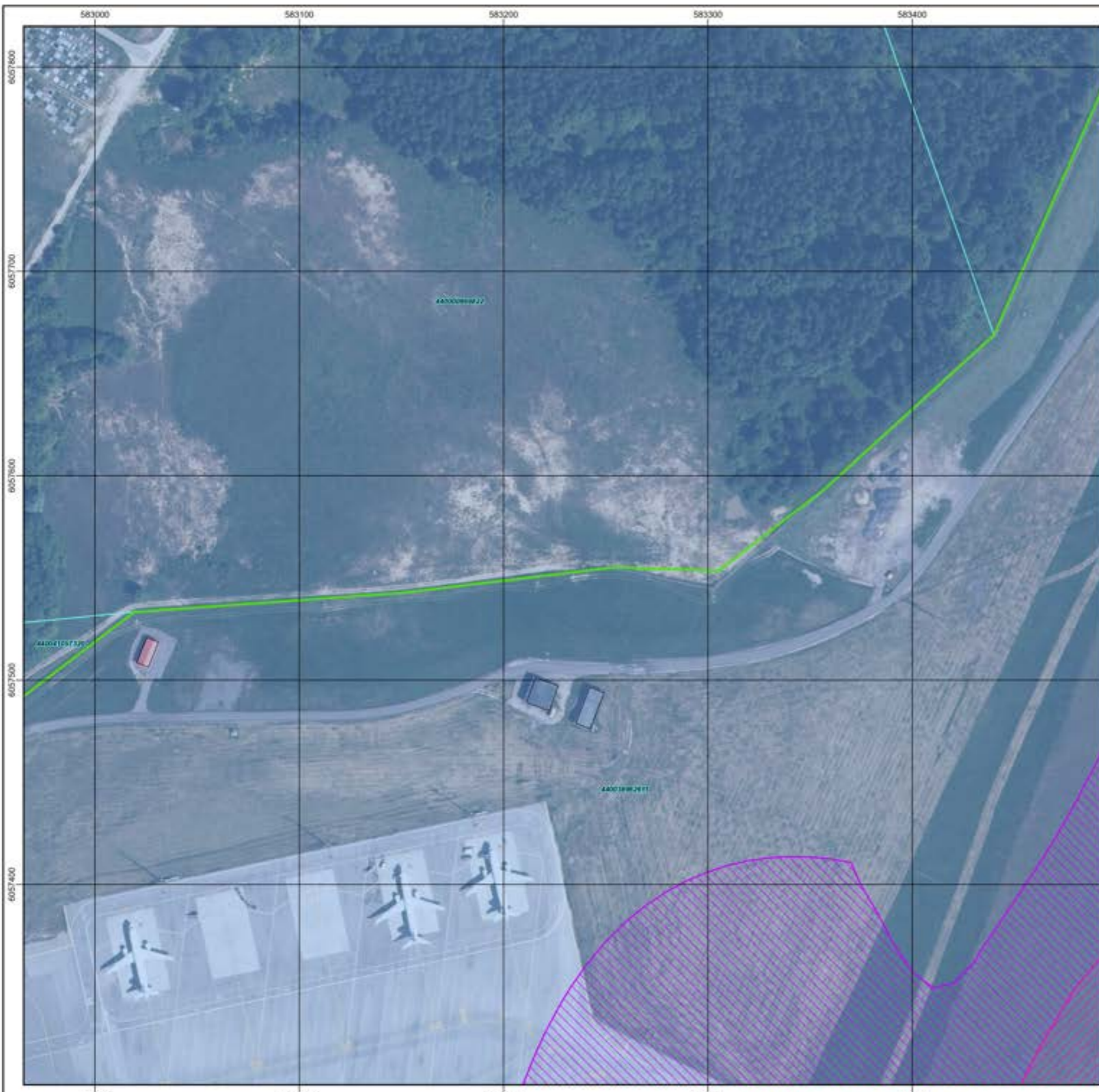


- SUTARTINIAI ŽENKLAI**
- Teritorijų administracinio suskirstymo ribos
  - Vilniaus oro uosto žemės sklypų ribos
  - Žemės sklypų ribos patenkančios į aerodromo TAZ
  - Esami pastatai/statiniai patenkantys į aerodromo TAZ
  - Aerodromo TAZ I teritorija, kai  $L_{dienos} \geq 70\text{dB(A)}$
  - Aerodromo TAZ II teritorija, kai  $L_{dienos} \geq 65\text{dB(A)} - < 70\text{dB(A)}$
  - Aerodromo TAZ III teritorija, kai  $L_{nakties} > 55\text{dB(A)}$

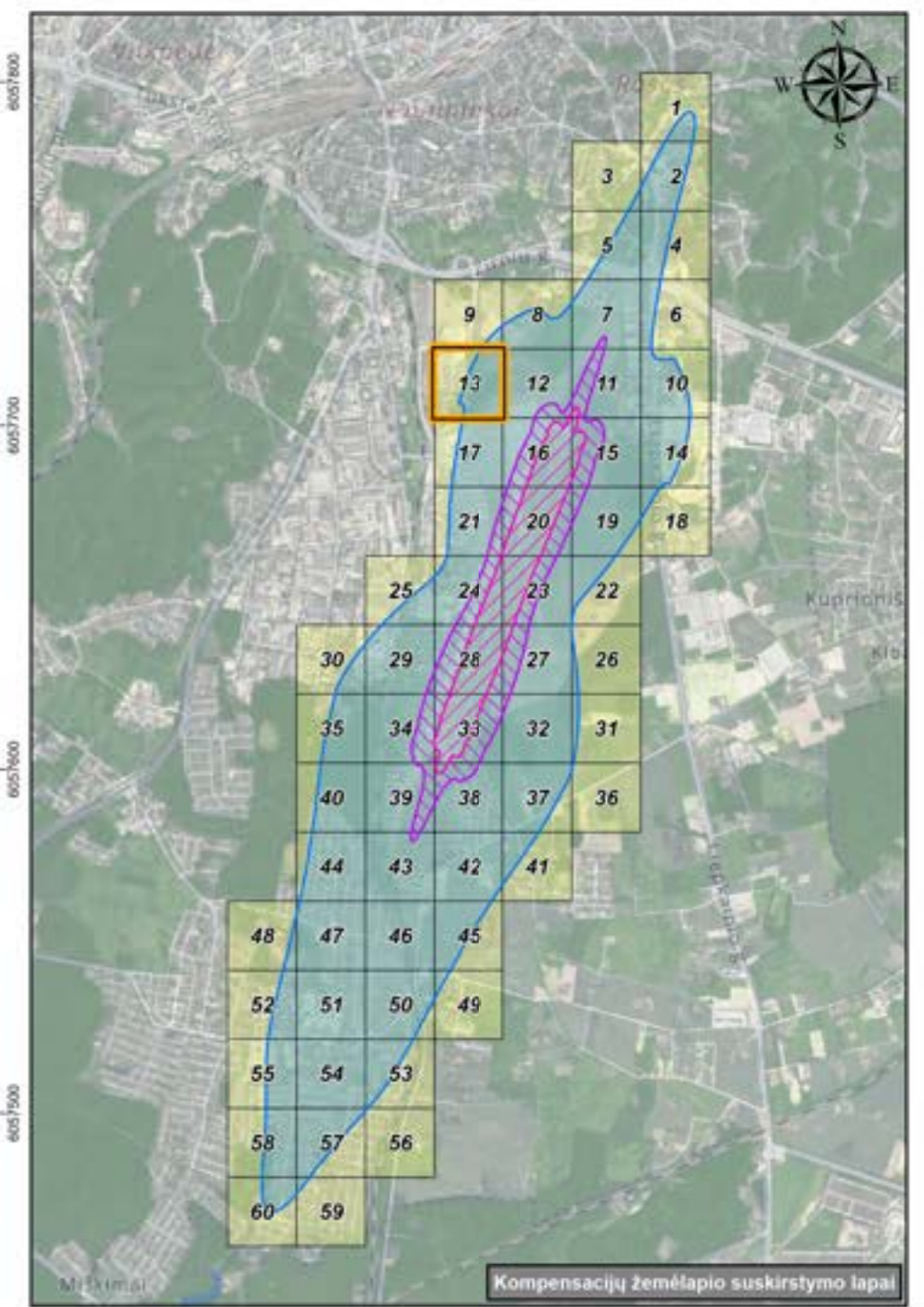
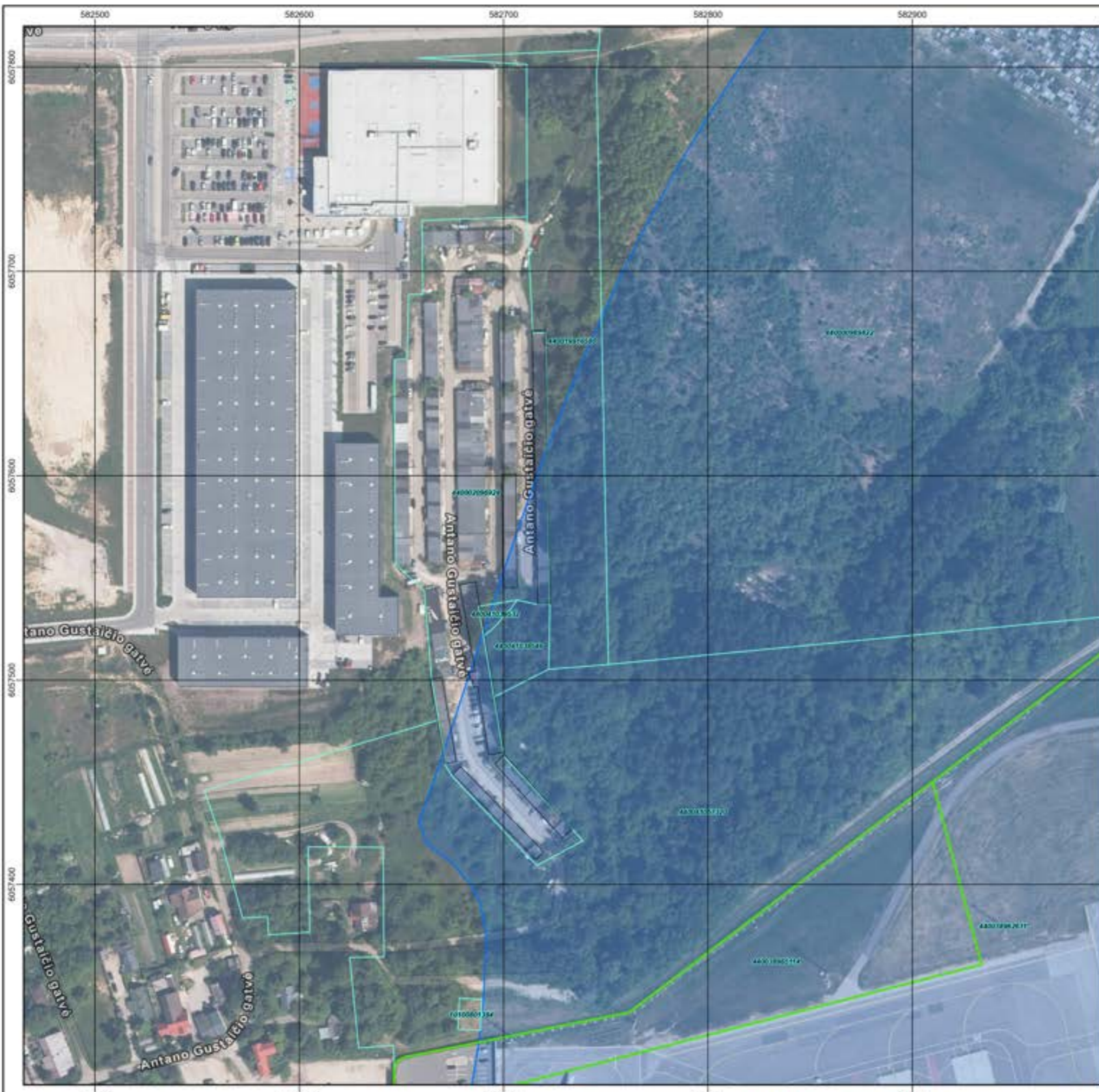


Kompensacijų žemėlapis suskirstymo lapai

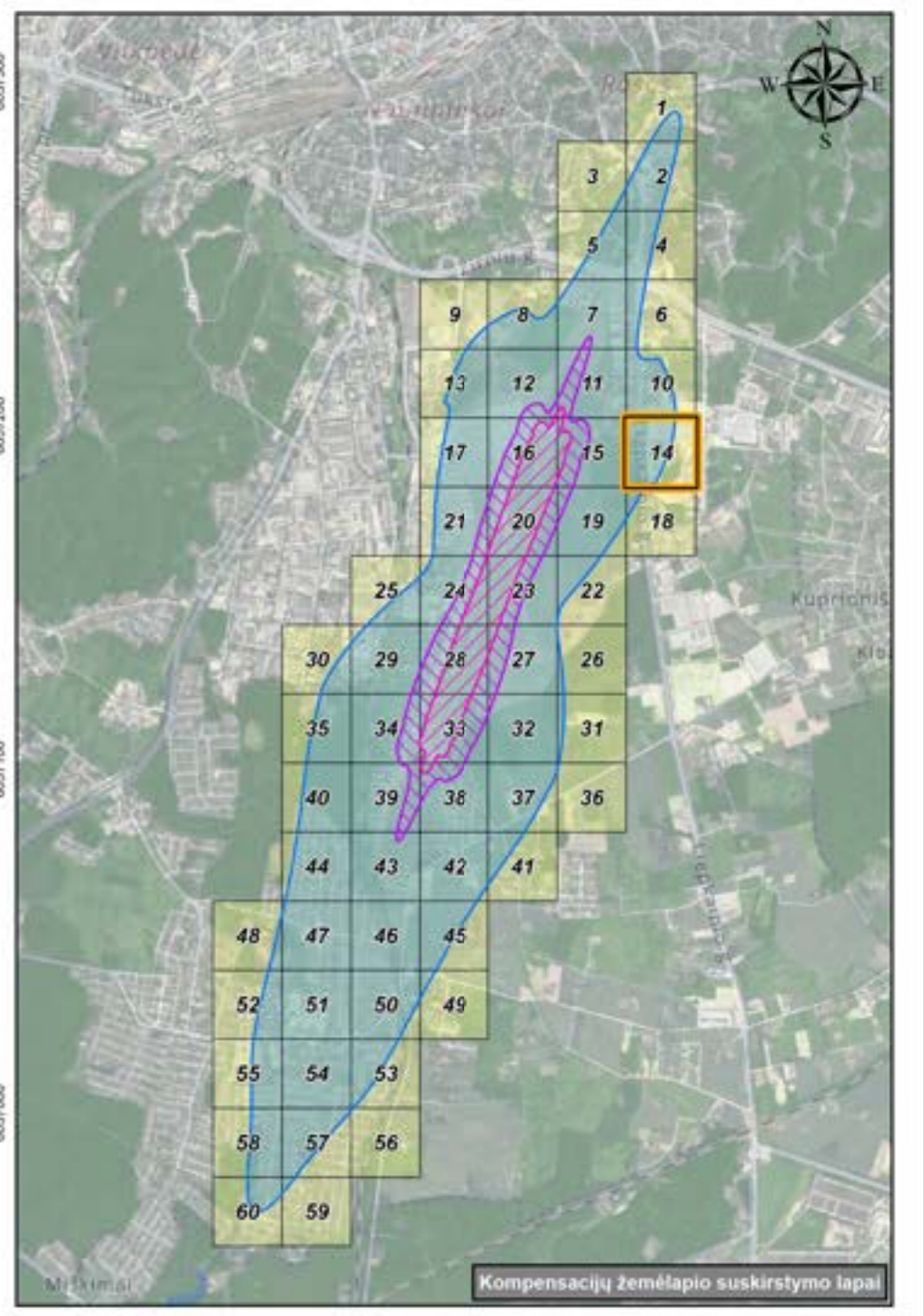
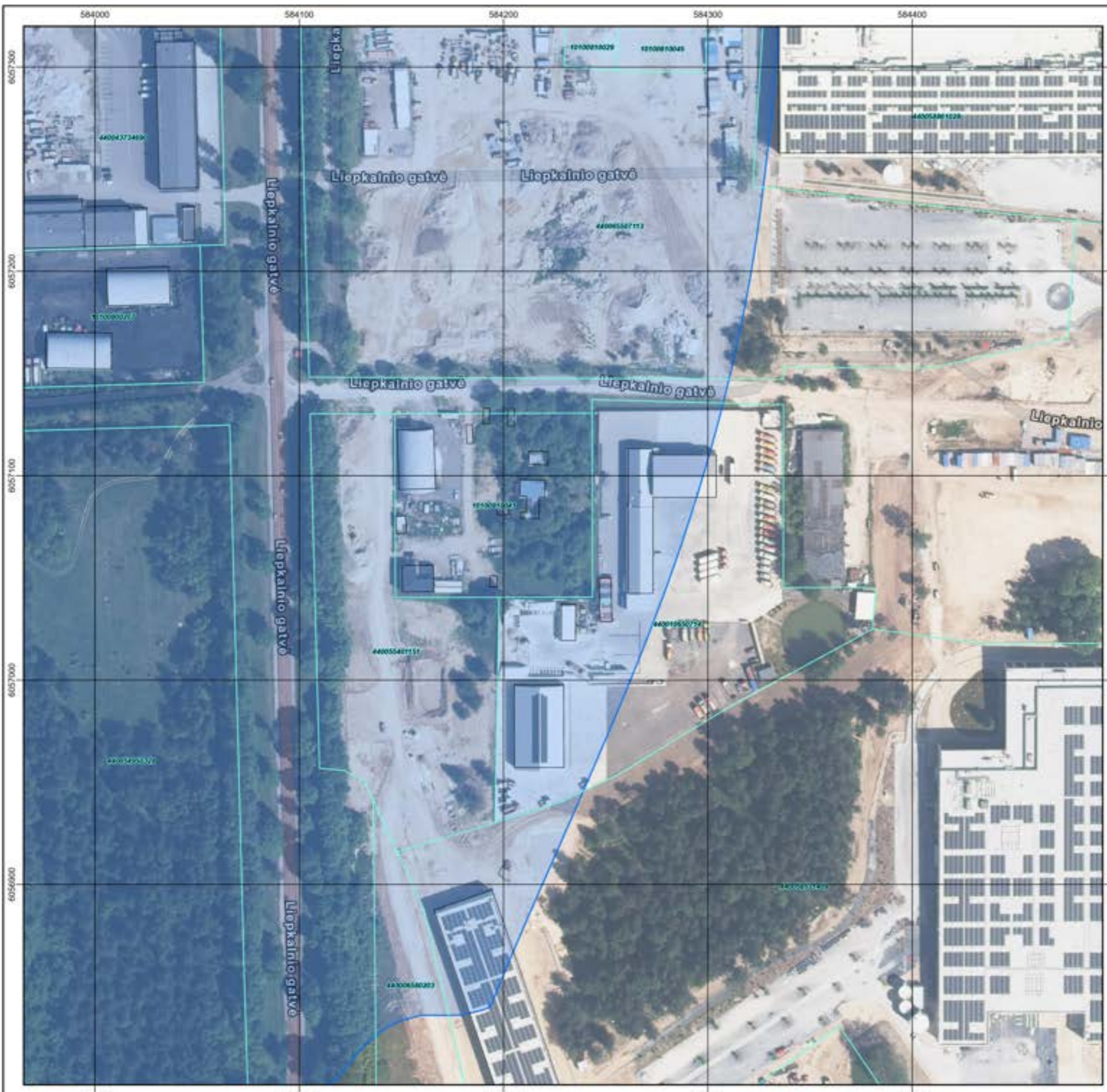
- SUTARTINIAI ŽENKLAI**
- Teritorijų administracinio suskirstymo ribos
  - Vilniaus oro uosto žemės sklypų ribos
  - Žemės sklypų ribos patenkančios į aerodromo TAZ
  - Esami pastatai/statiniai patenkančiai į aerodromo TAZ
  - Aerodromo TAZ I teritorija, kai  $L_{dienos} \geq 70\text{dB(A)}$
  - Aerodromo TAZ II teritorija, kai  $L_{dienos} \geq 65\text{dB(A)} - < 70\text{dB(A)}$
  - Aerodromo TAZ III teritorija, kai  $L_{nakties} > 55\text{dB(A)}$



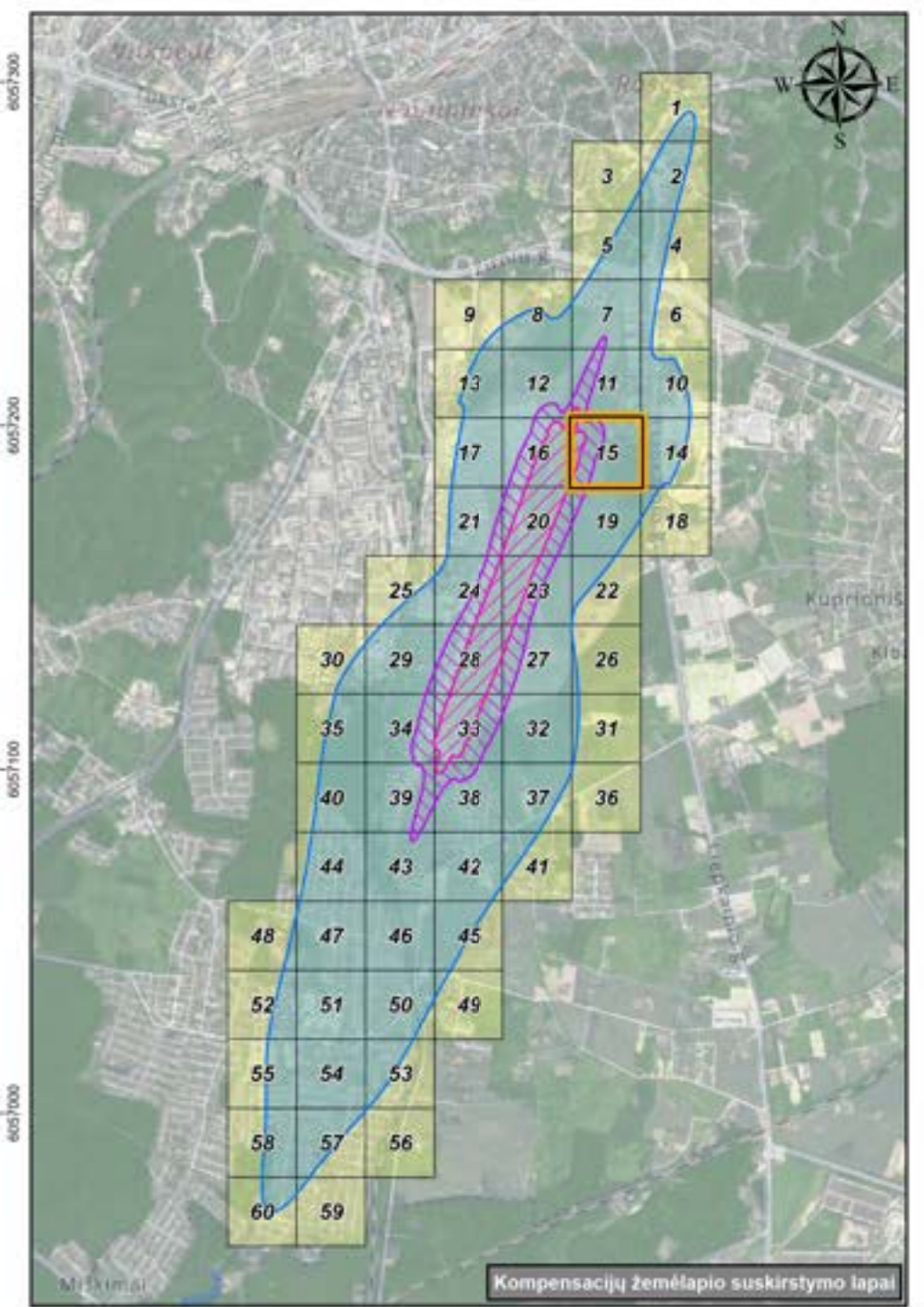
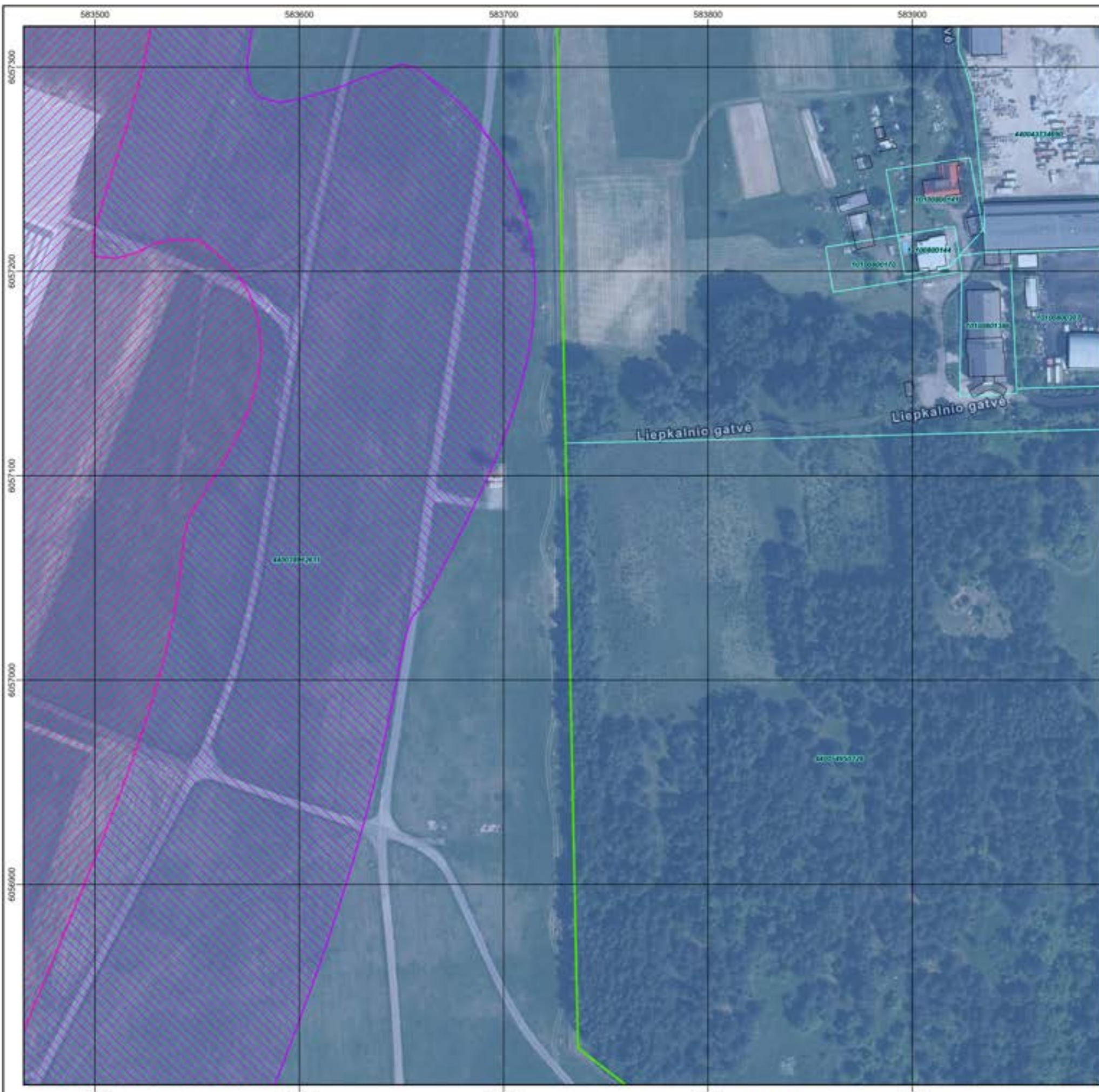
- SUTARTINIAI ŽENKLAI**
- Teritorijų administracinio suskirstymo ribos
  - Vilniaus oro uosto žemės sklypų ribos
  - Žemės sklypų ribos patenkančios į aerodromo TAZ
  - Esami pastatai/statiniai patenkantys į aerodromo TAZ
  - Aerodromo TAZ I teritorija, kai  $L_{dienes} \geq 70dB(A)$
  - Aerodromo TAZ II teritorija, kai  $L_{dienes} \geq 65 dB(A) - < 70 dB(A)$
  - Aerodromo TAZ III teritorija, kai  $L_{nakties} > 55 dB(A)$



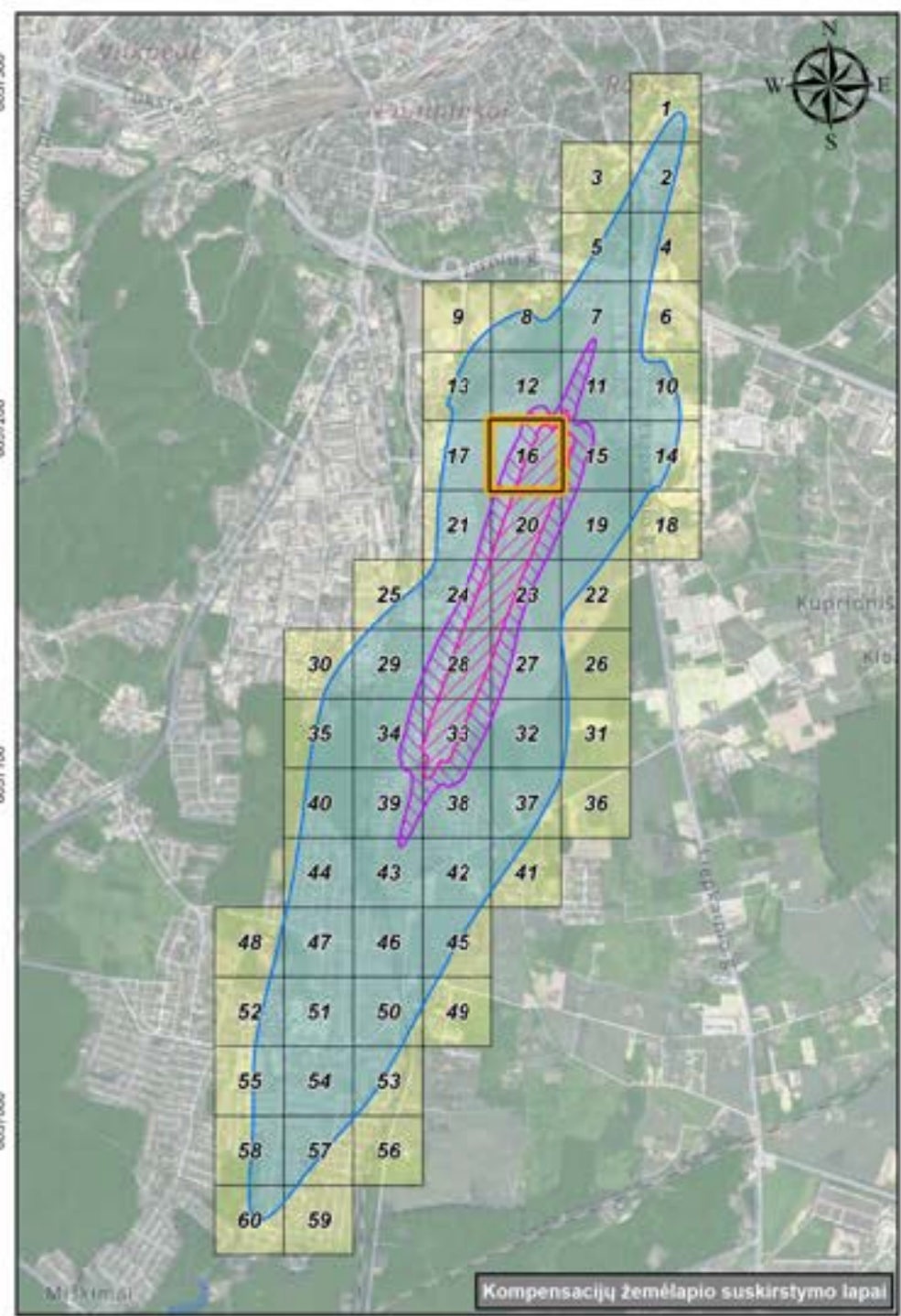
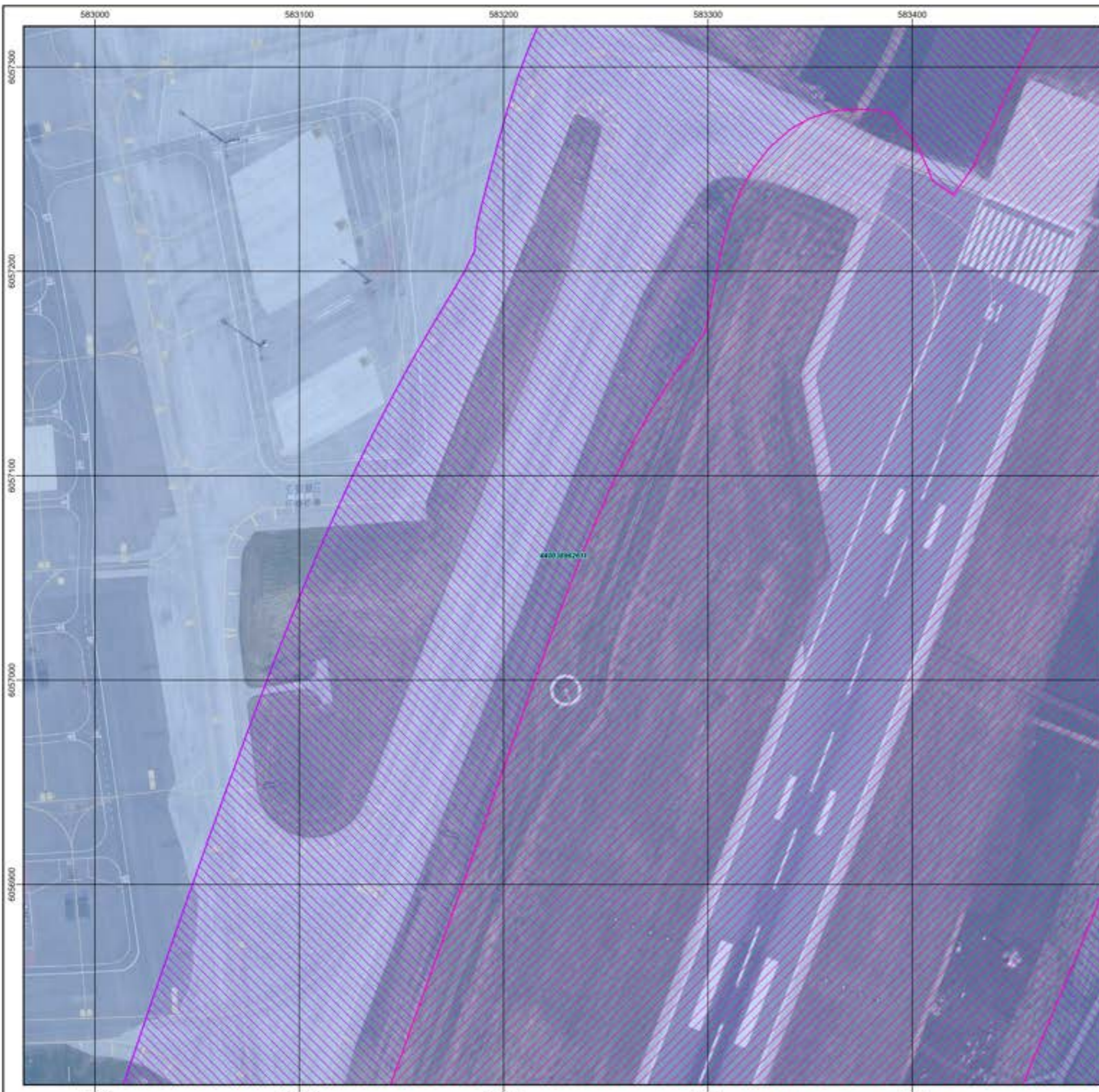
- SUTARTINIAI ŽENKLAI**
- Teritorijų administracinio suskirstymo ribos
  - Vilniaus oro uosto žemės sklypų ribos
  - Žemės sklypų ribos patenkančios į aerodromo TAZ
  - Esami pastatai/statiniai patenkantys į aerodromo TAZ
  - Aerodromo TAZ I teritorija, kai  $L_{dienos} \geq 70dB(A)$
  - Aerodromo TAZ II teritorija, kai  $L_{dienos} \geq 65 dB(A) - < 70 dB(A)$
  - Aerodromo TAZ III teritorija, kai  $L_{nakties} > 55 dB(A)$



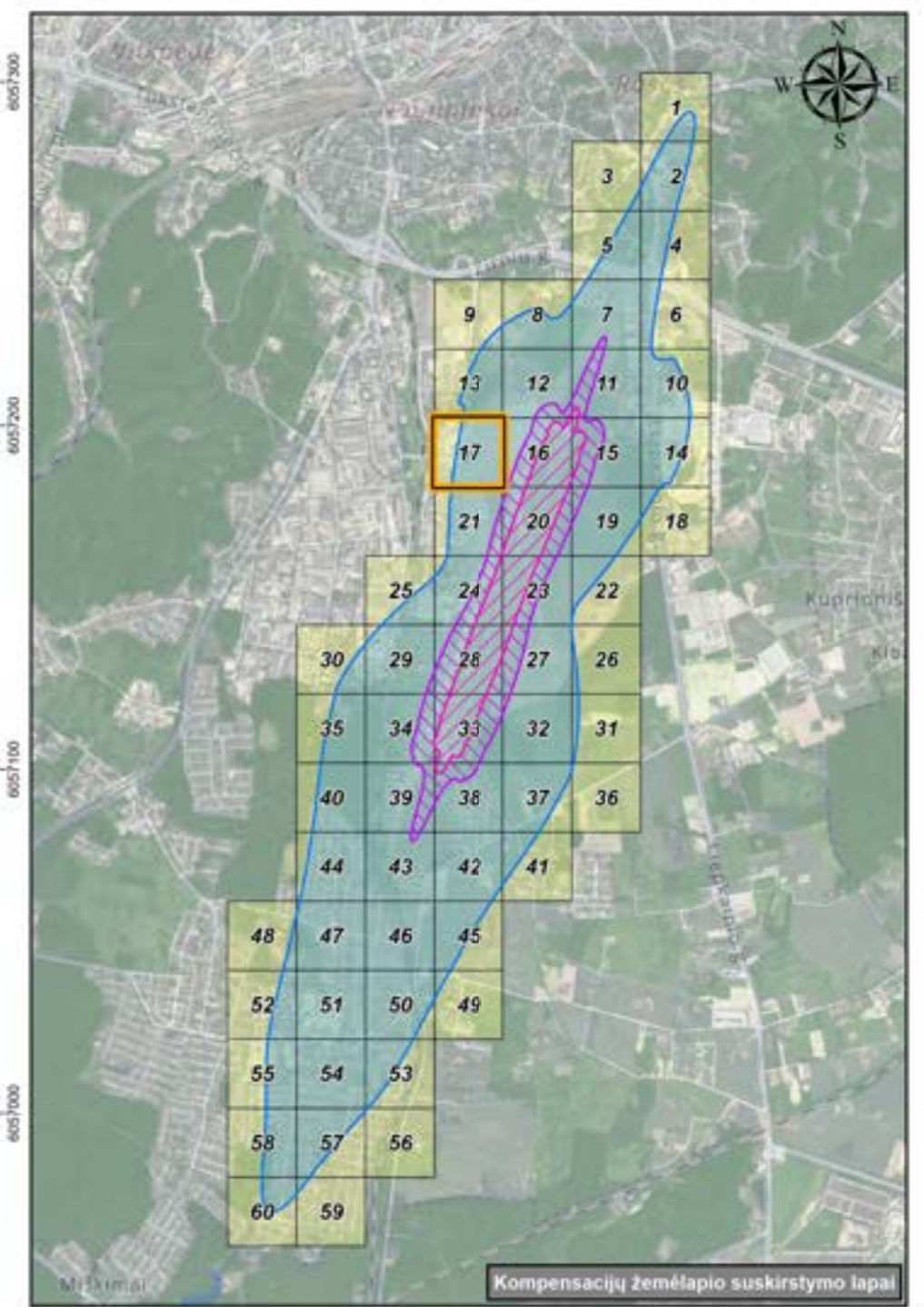
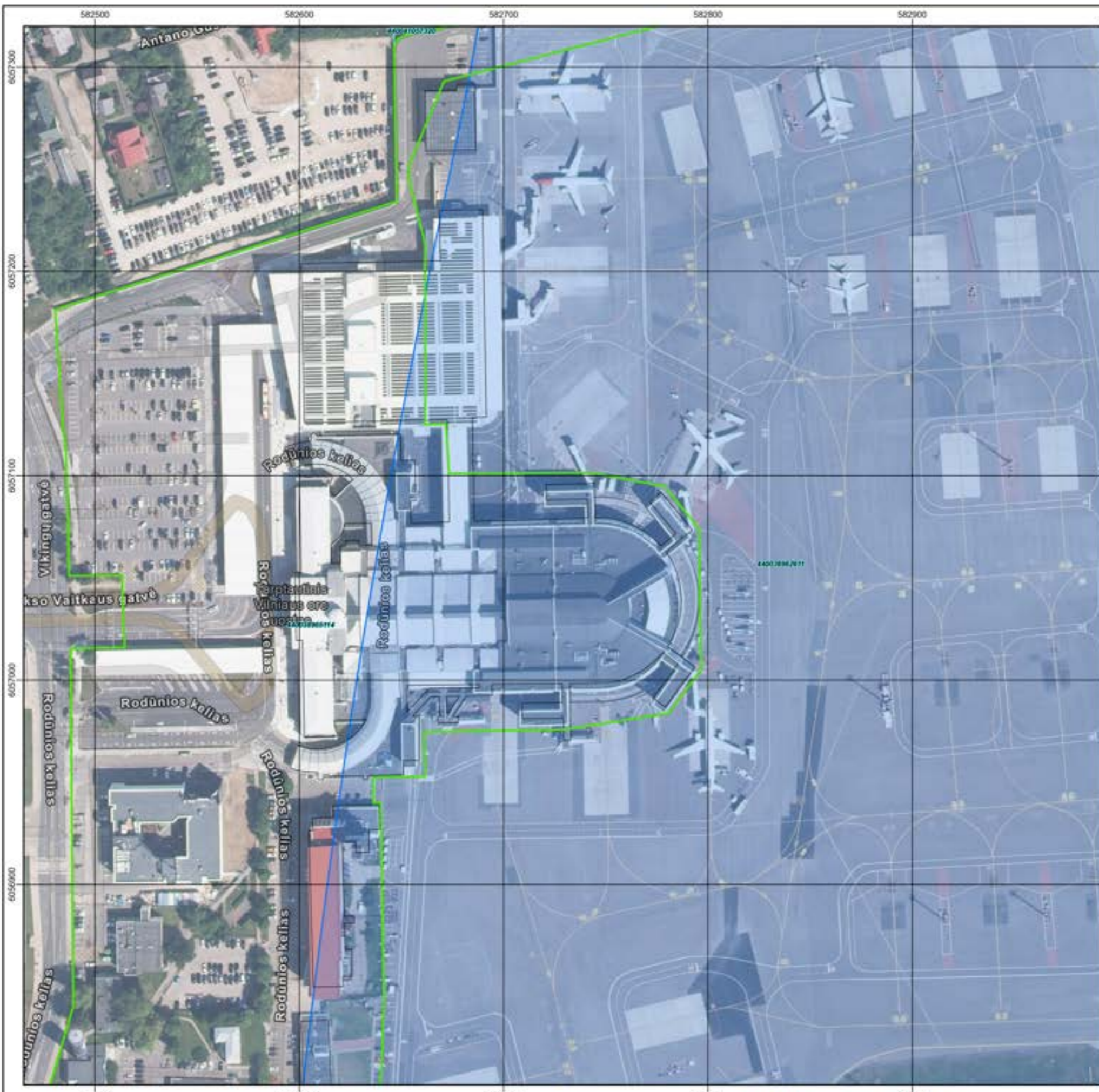
- SUTARTINIAI ŽENKLAI**
- Teritorijų administracinio suskirstymo ribos
  - Vilniaus oro uosto žemės sklypų ribos
  - Žemės sklypų ribos patenkančios į aerodromo TAZ
  - Esami pastatai/statiniai patenkančios į aerodromo TAZ
  - Aerodromo TAZ I teritorija, kai  $L_{dienes} \geq 70dB(A)$
  - Aerodromo TAZ II teritorija, kai  $L_{dienes} \geq 65 dB(A) - < 70 dB(A)$
  - Aerodromo TAZ III teritorija, kai  $L_{nakties} > 55 dB(A)$



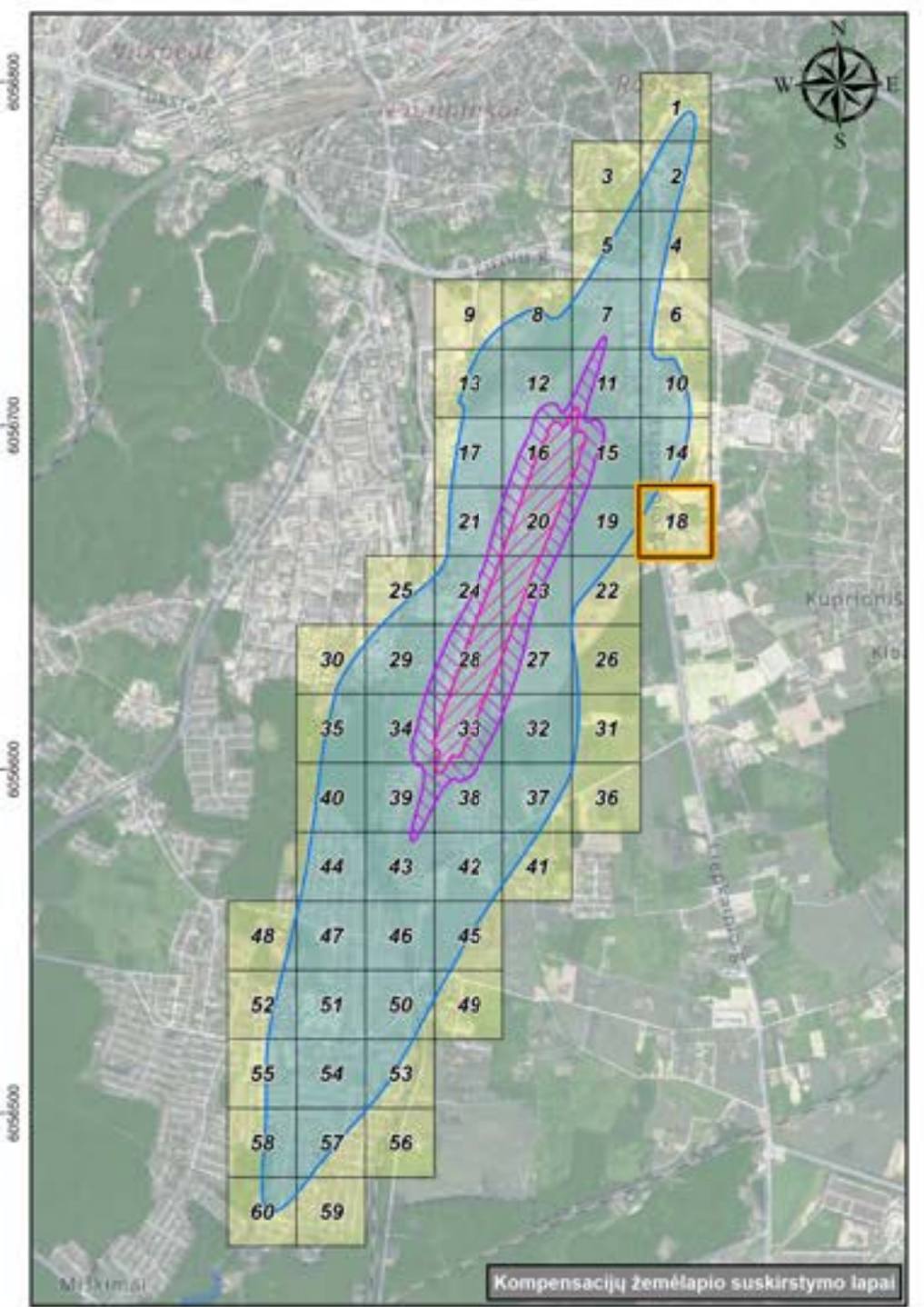
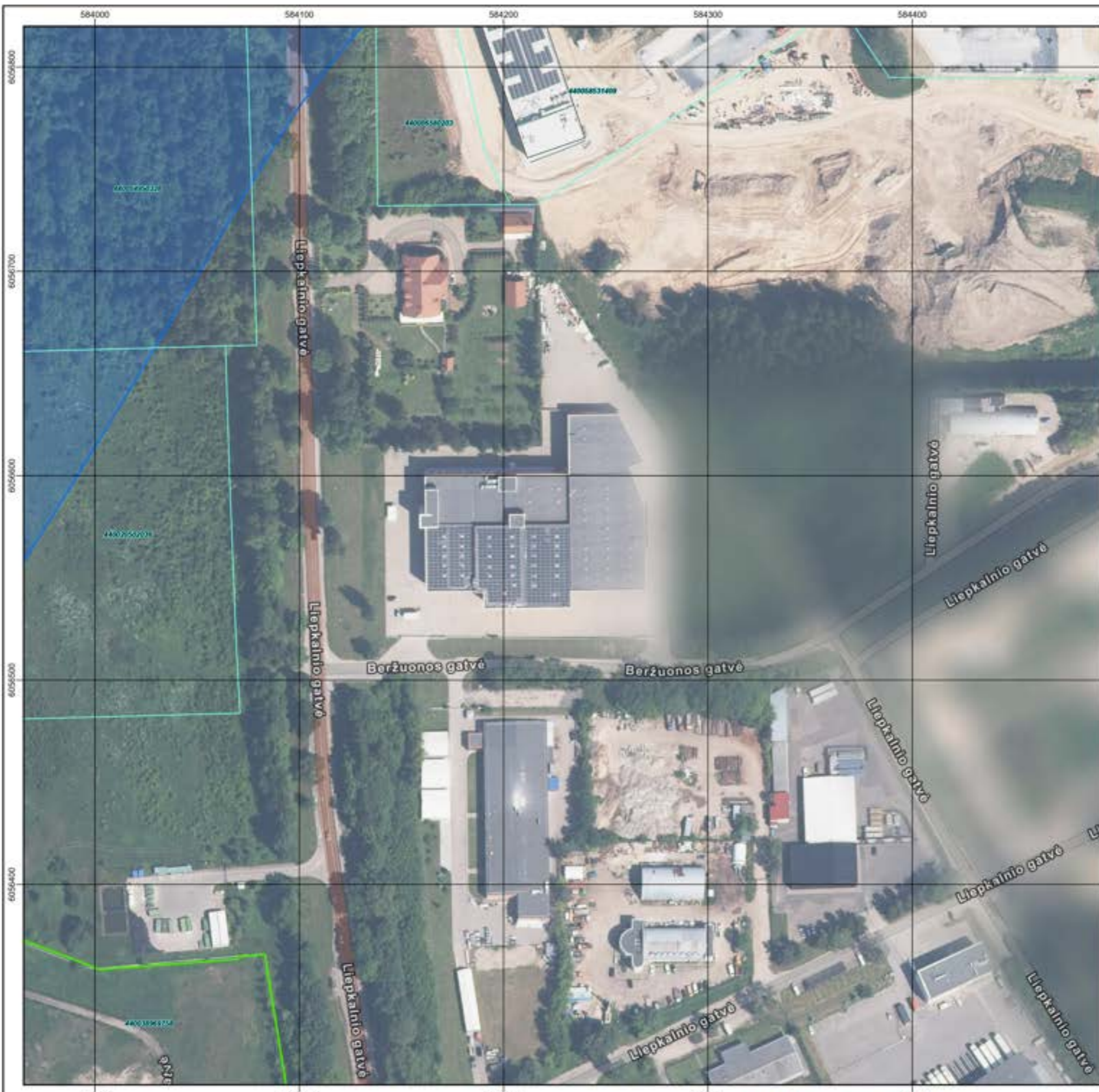
- SUTARTINIAI ŽENKLAI**
- Teritorijų administracinio suskirstymo ribos
  - Vilniaus oro uosto žemės sklypų ribos
  - Žemės sklypų ribos patenkančios į aerodromo TAZ
  - Esami pastatai/statiniai patenkantys į aerodromo TAZ
  - Aerodromo TAZ I teritorija, kai  $L_{dienes} \geq 70dB(A)$
  - Aerodromo TAZ II teritorija, kai  $L_{dienes} \geq 65 dB(A) - < 70 dB(A)$
  - Aerodromo TAZ III teritorija, kai  $L_{nakties} > 55 dB(A)$



- SUTARTINIAI ŽENKLAI**
- Teritorijų administracinio suskirstymo ribos
  - Vilniaus oro uosto žemės sklypų ribos
  - Žemės sklypų ribos patenkančios į aerodromo TAZ
  - Esami pastatai/statiniai patenkantys į aerodromo TAZ
  - Aerodromo TAZ I teritorija, kai  $L_{dienes} \geq 70\text{dB(A)}$
  - Aerodromo TAZ II teritorija, kai  $L_{dienes} \geq 65\text{dB(A)} - < 70\text{dB(A)}$
  - Aerodromo TAZ III teritorija, kai  $L_{nakties} > 55\text{dB(A)}$










- SUTARTINIAI ŽENKLAI**
- Teritorijų administracinio suskirstymo ribos
  - Vilniaus oro uosto žemės sklypų ribos
  - Žemės sklypų ribos patenkančios į aerodromo TAZ
  - Esami pastatai/statiniai patenkantys į aerodromo TAZ
  - Aerodromo TAZ I teritorija, kai  $L_{dienes} \geq 70 \text{ dB(A)}$
  - Aerodromo TAZ II teritorija, kai  $L_{dienes} \geq 65 \text{ dB(A)} - < 70 \text{ dB(A)}$
  - Aerodromo TAZ III teritorija, kai  $L_{nakties} > 55 \text{ dB(A)}$



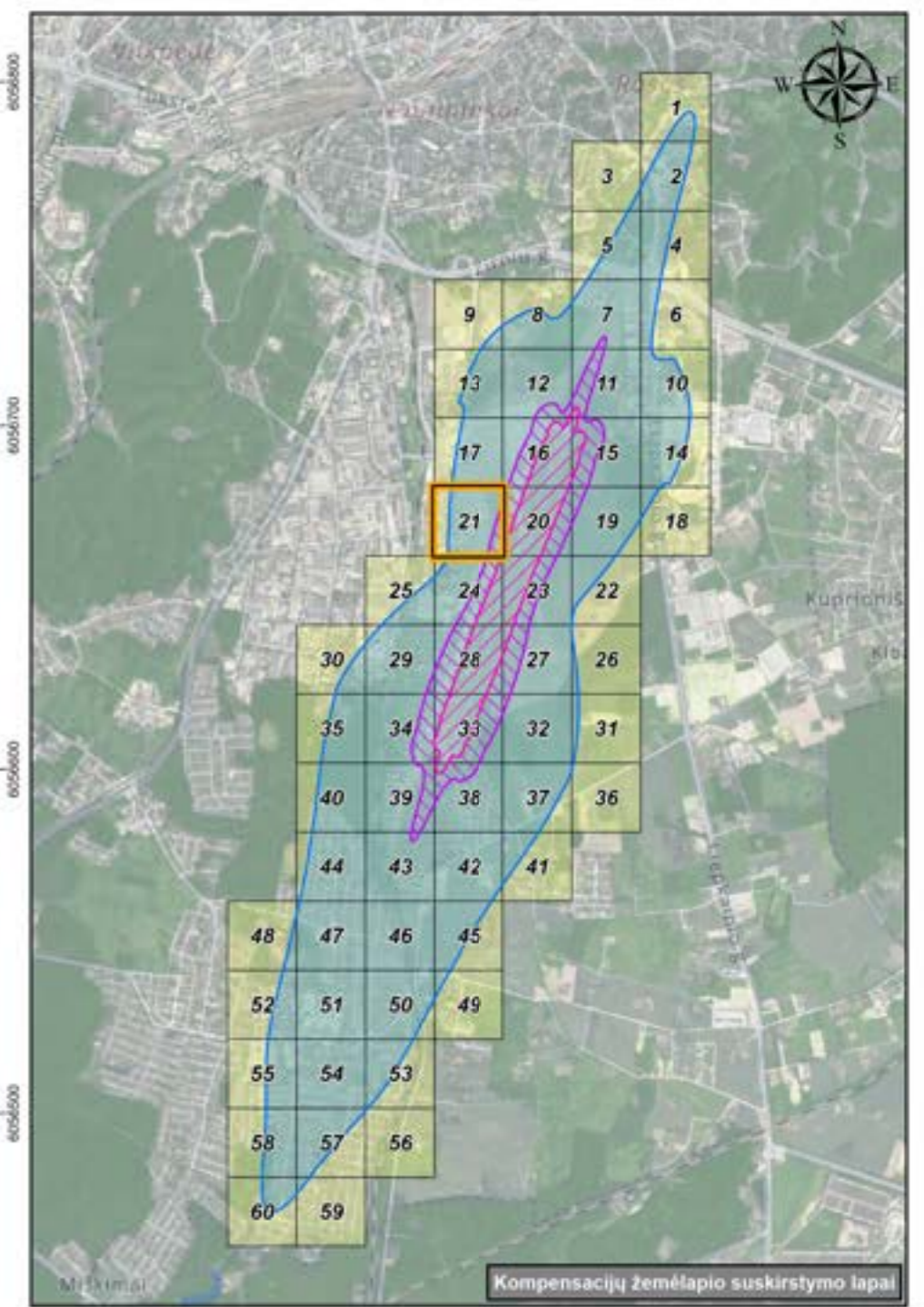
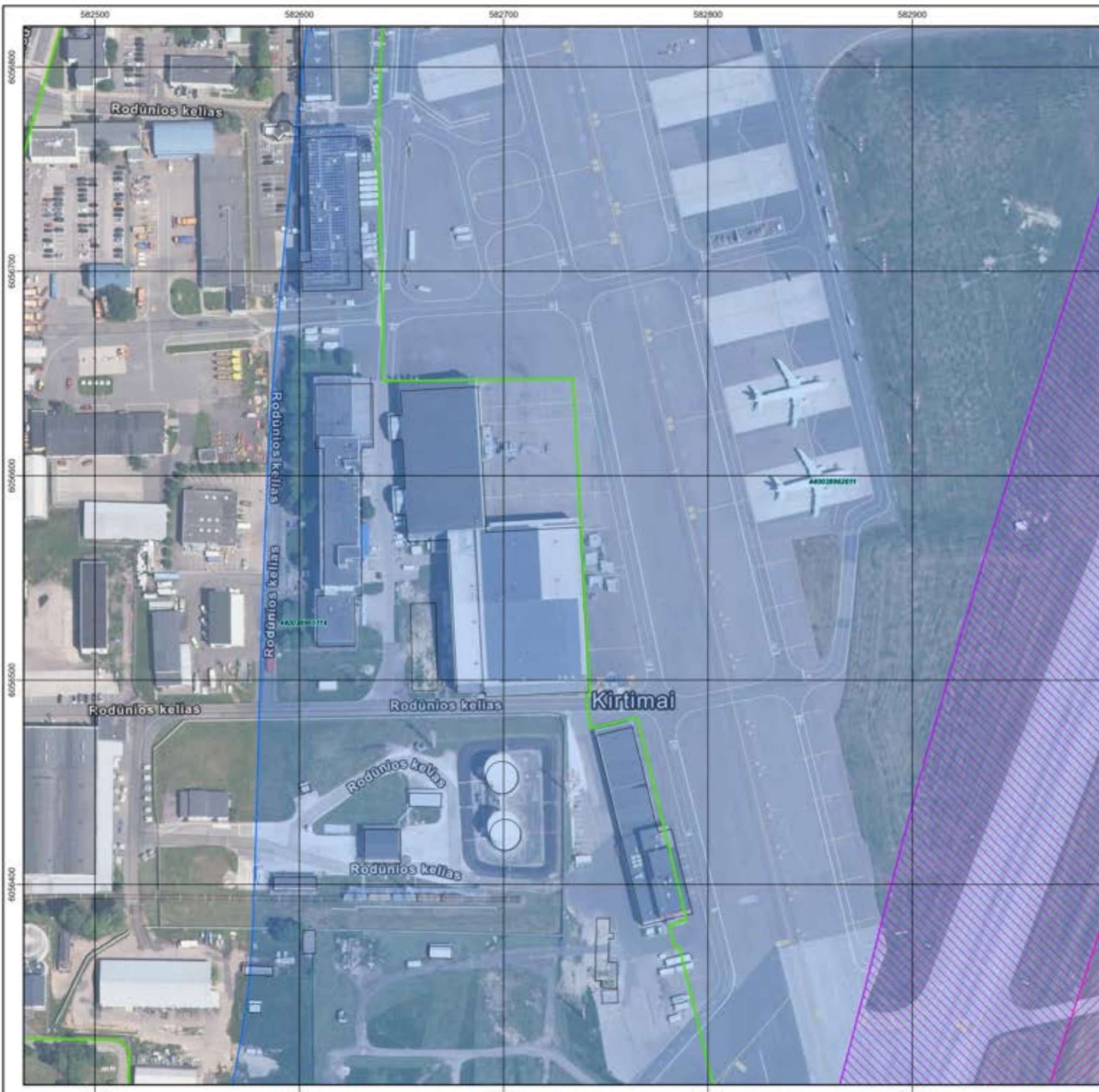
Kompensacijų žemėlapis suskirstymo lapai

**SUTARTINIAI ŽENKLAI**

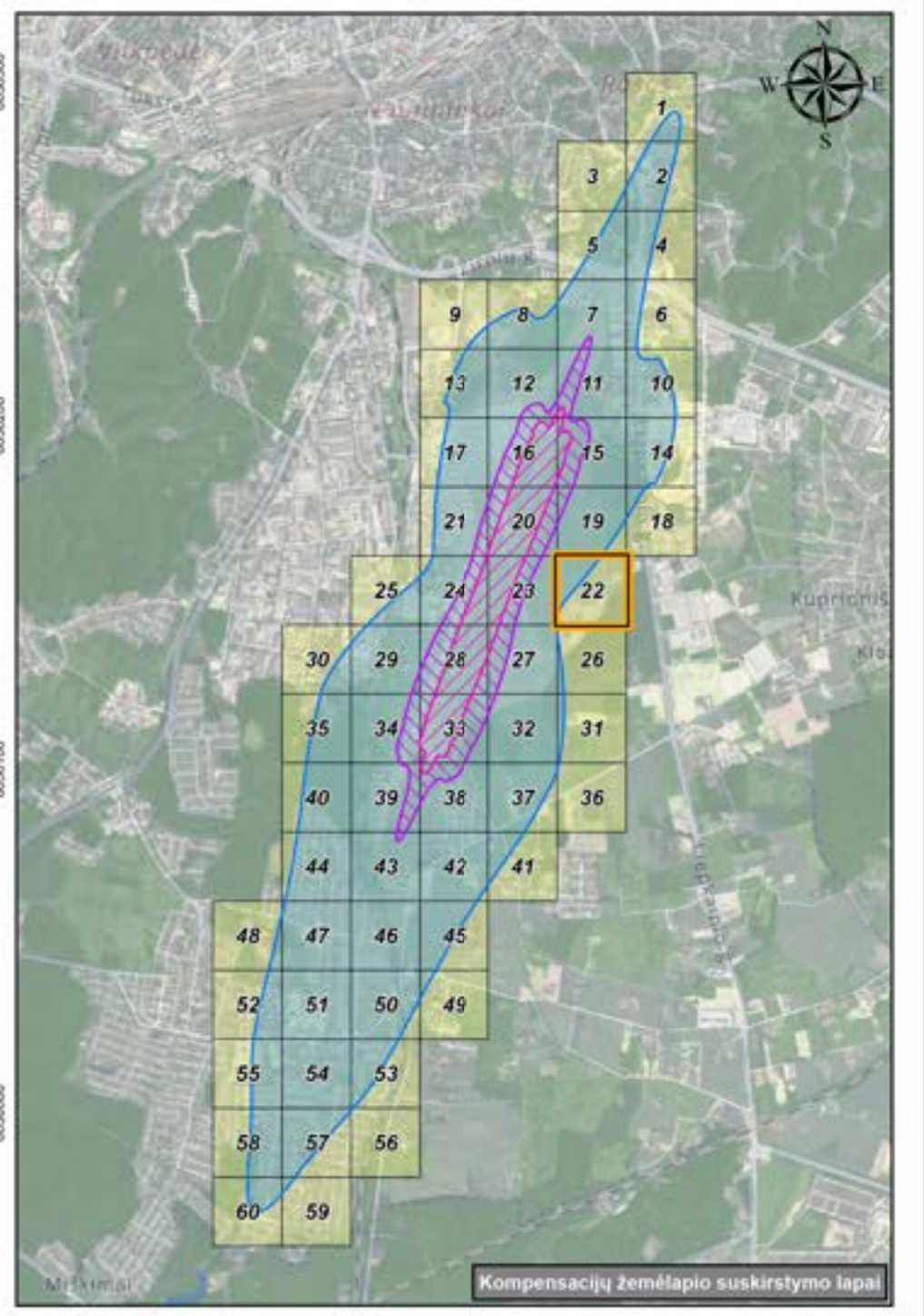
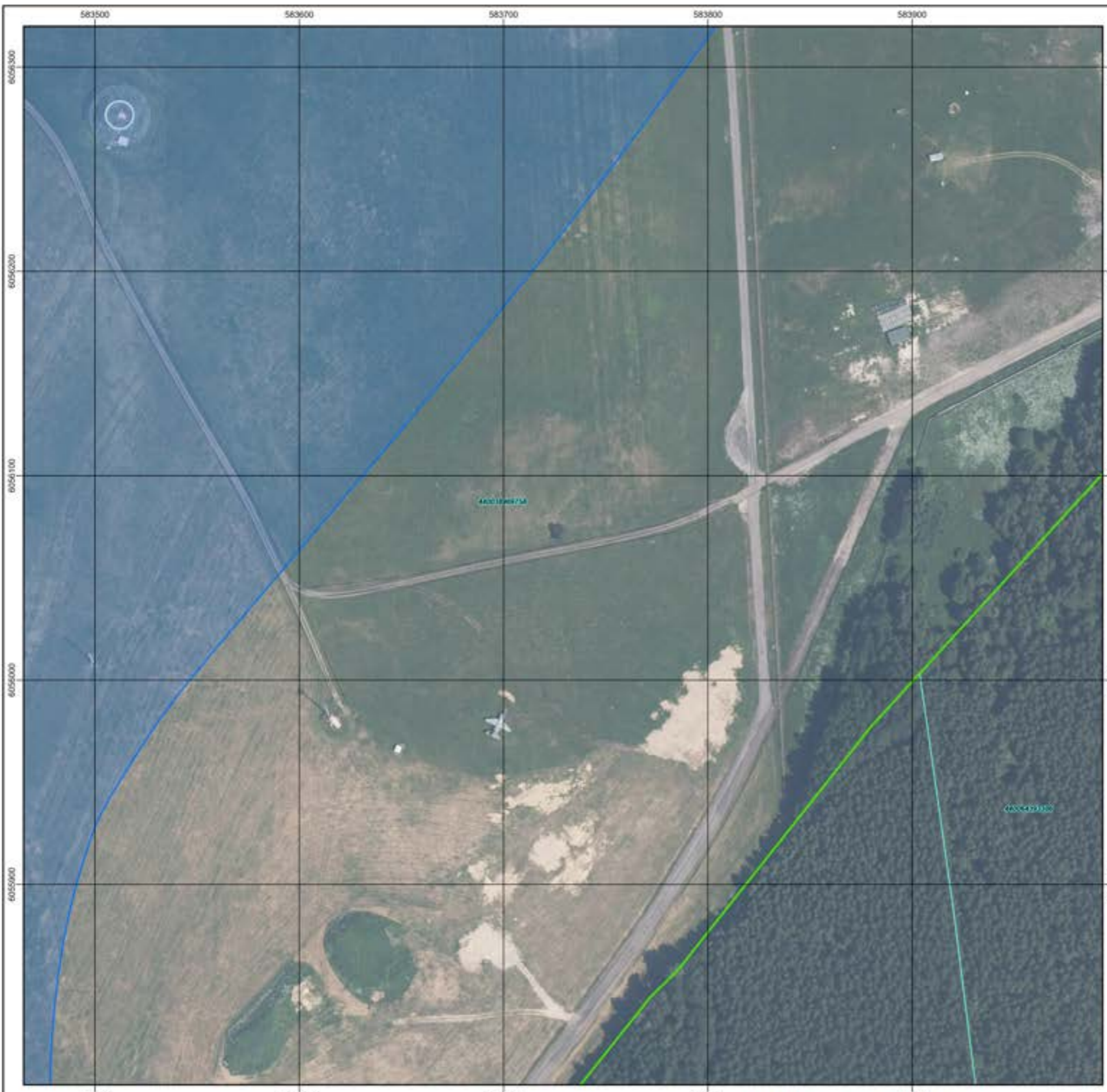
-  Teritorijų administracinio suskirstymo ribos
-  Vilniaus oro uosto žemės sklypų ribos
-  Žemės sklypų ribos patenkančios į aerodromo TAZ
-  Esami pastatai/statiniai patenkančys į aerodromo TAZ
-  Aerodromo TAZ I teritorija, kai  $L_{dienes} \geq 70dB(A)$
-  Aerodromo TAZ II teritorija, kai  $L_{dienes} \geq 65 dB(A) - < 70 dB(A)$
-  Aerodromo TAZ III teritorija, kai  $L_{nakties} > 55 dB(A)$





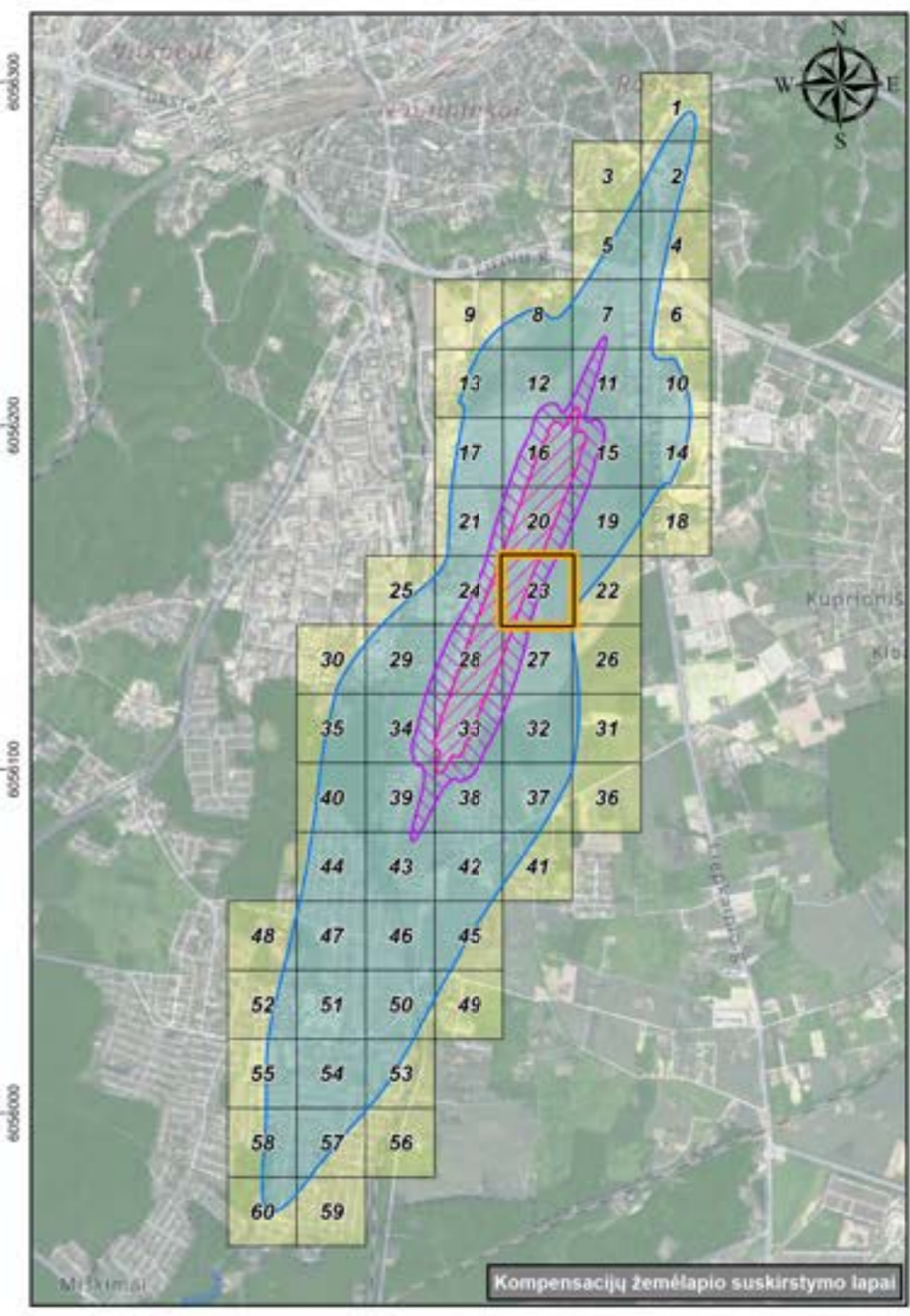



- SUTARTINIAI ŽENKLAI**
- Teritorijų administracinio suskirstymo ribos
  - Vilniaus oro uosto žemės sklypų ribos
  - Žemės sklypų ribos patenkančios į aerodromo TAZ
  - Esami pastatai/statiniai patenkančios į aerodromo TAZ
  - Aerodromo TAZ I teritorija, kai  $L_{dienes} \geq 70dB(A)$
  - Aerodromo TAZ II teritorija, kai  $L_{dienes} \geq 65 dB(A) - < 70 dB(A)$
  - Aerodromo TAZ III teritorija, kai  $L_{nakties} > 55 dB(A)$

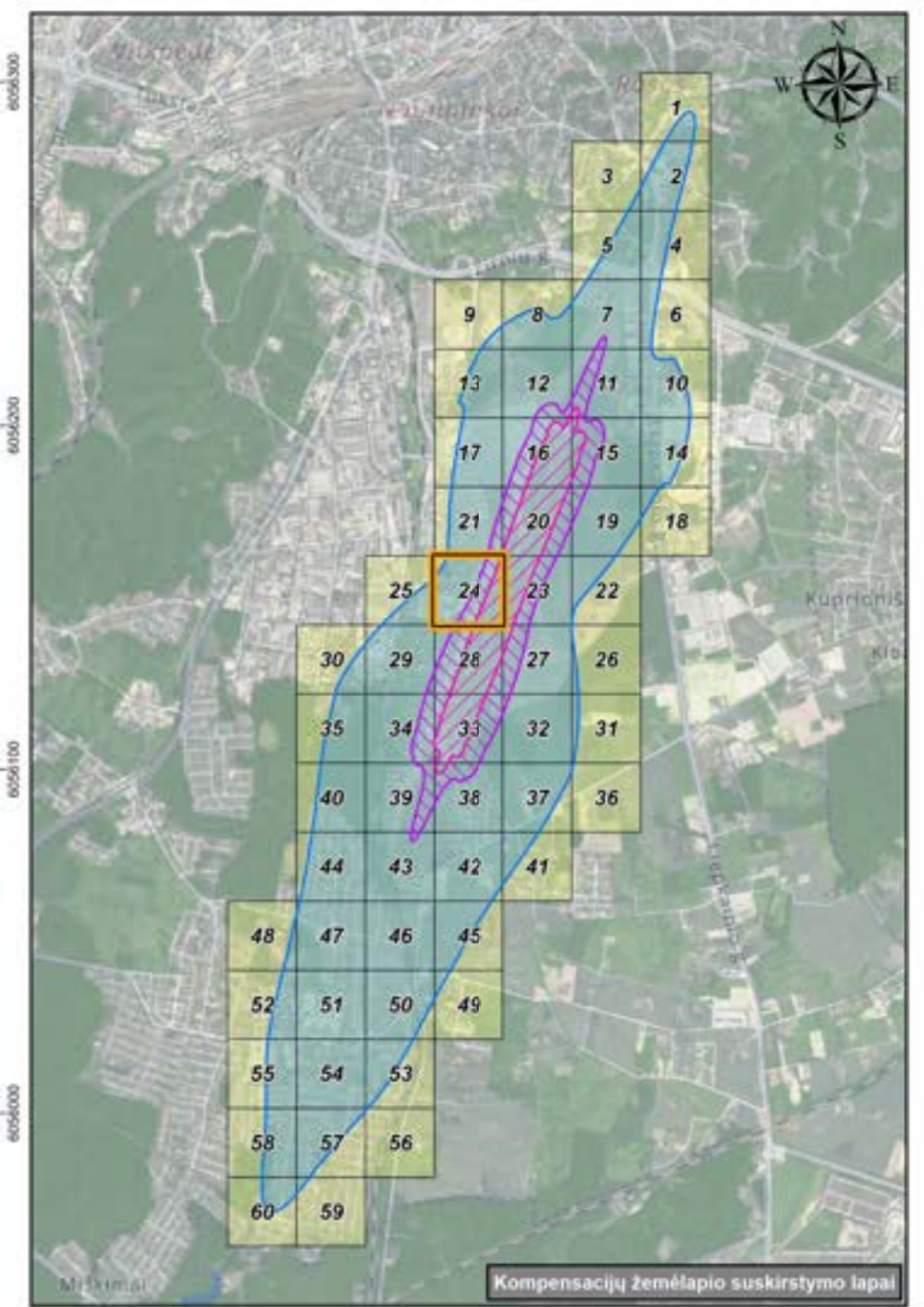
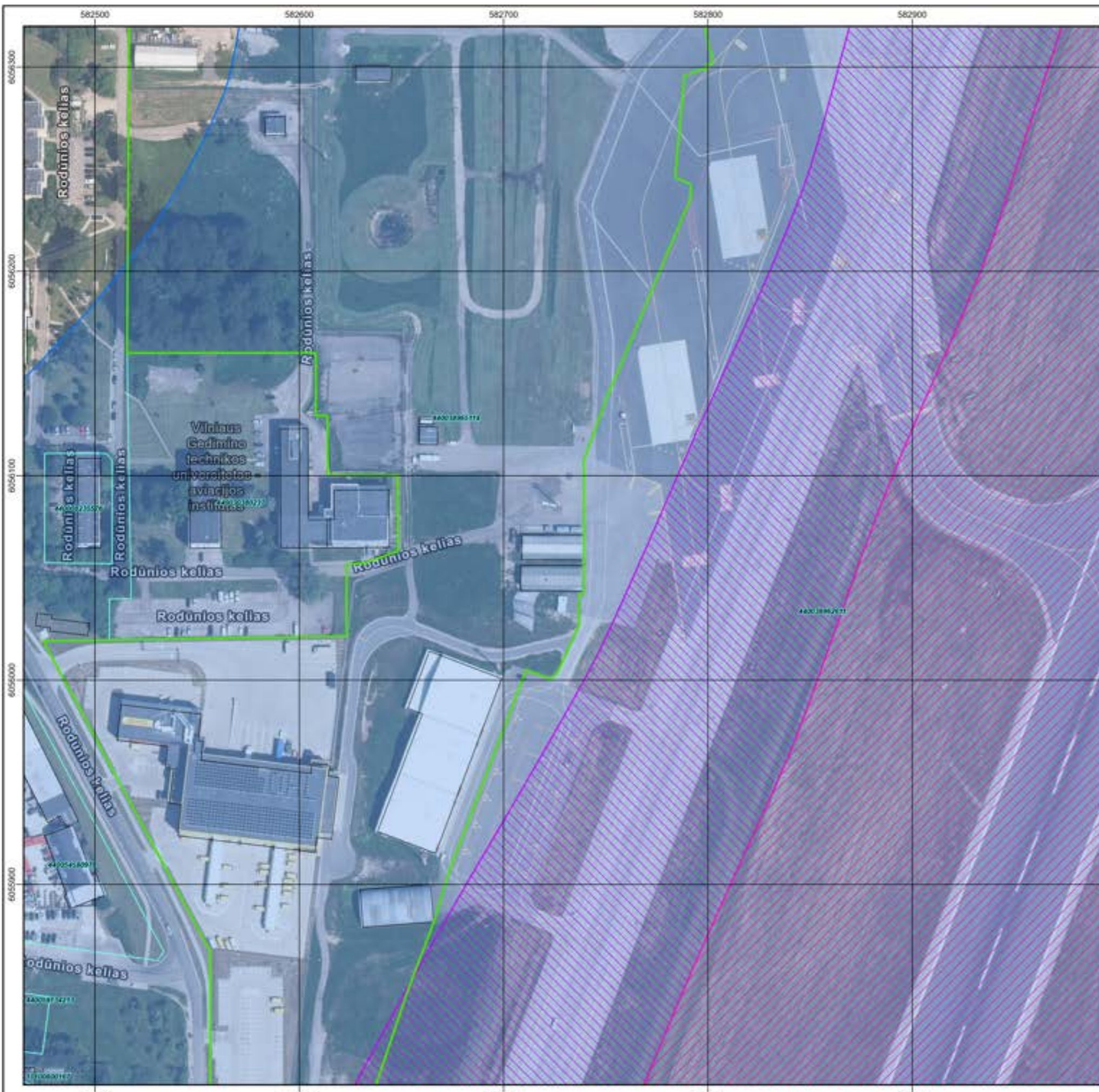


**SUTARTINIAI ŽENKLAI**

- Teritorijų administracinio suskirstymo ribos
- Vilniaus oro uosto žemės sklypų ribos
- Žemės sklypų ribos patenkančios į aerodromo TAZ
- Esami pastatai/statiniai patenkančios į aerodromo TAZ
- Aerodromo TAZ I teritorija, kai  $L_{dienes} \geq 70dB(A)$
- Aerodromo TAZ II teritorija, kai  $L_{dienes} \geq 65 dB(A) - < 70 dB(A)$
- Aerodromo TAZ III teritorija, kai  $L_{nakties} > 55 dB(A)$

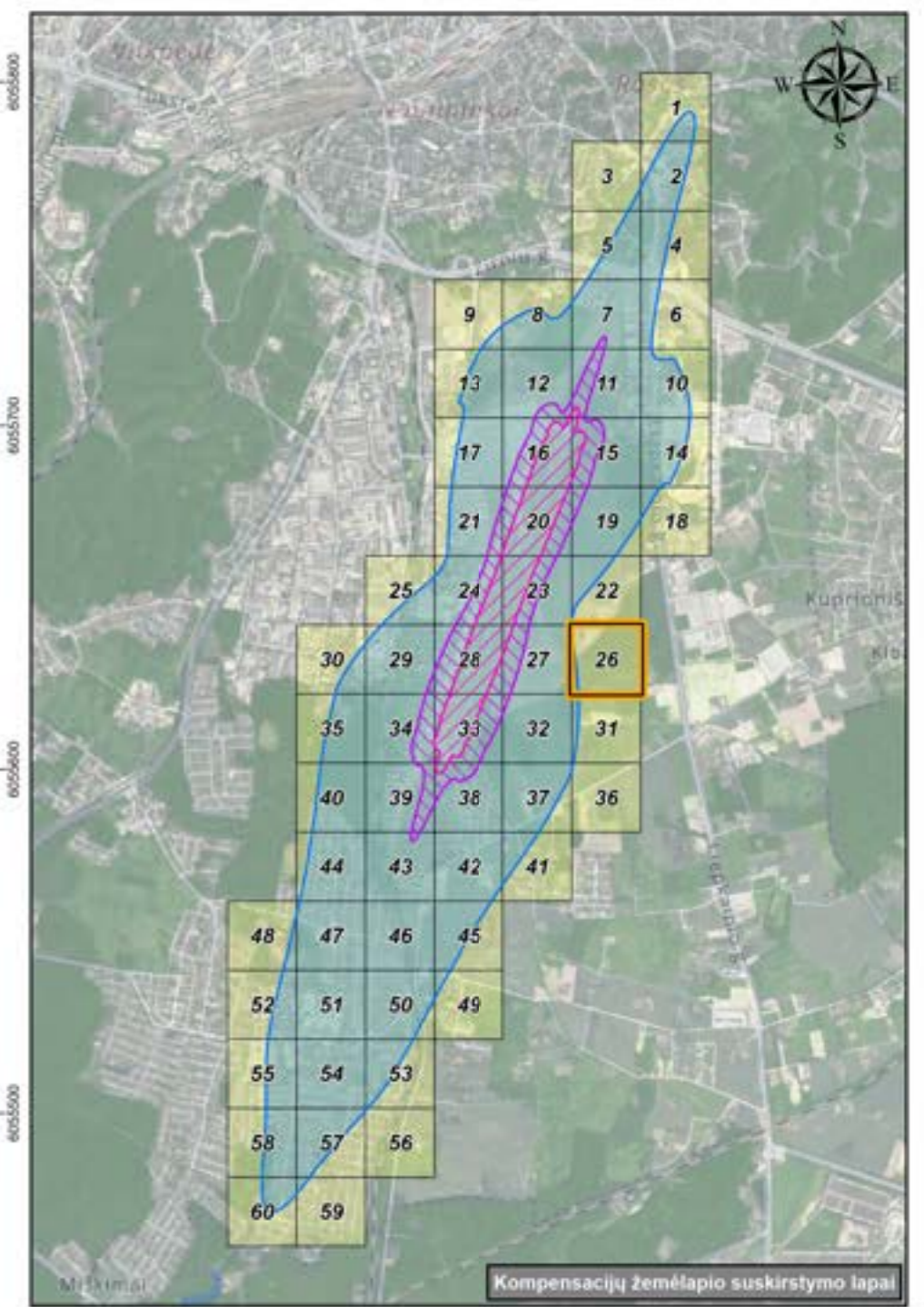
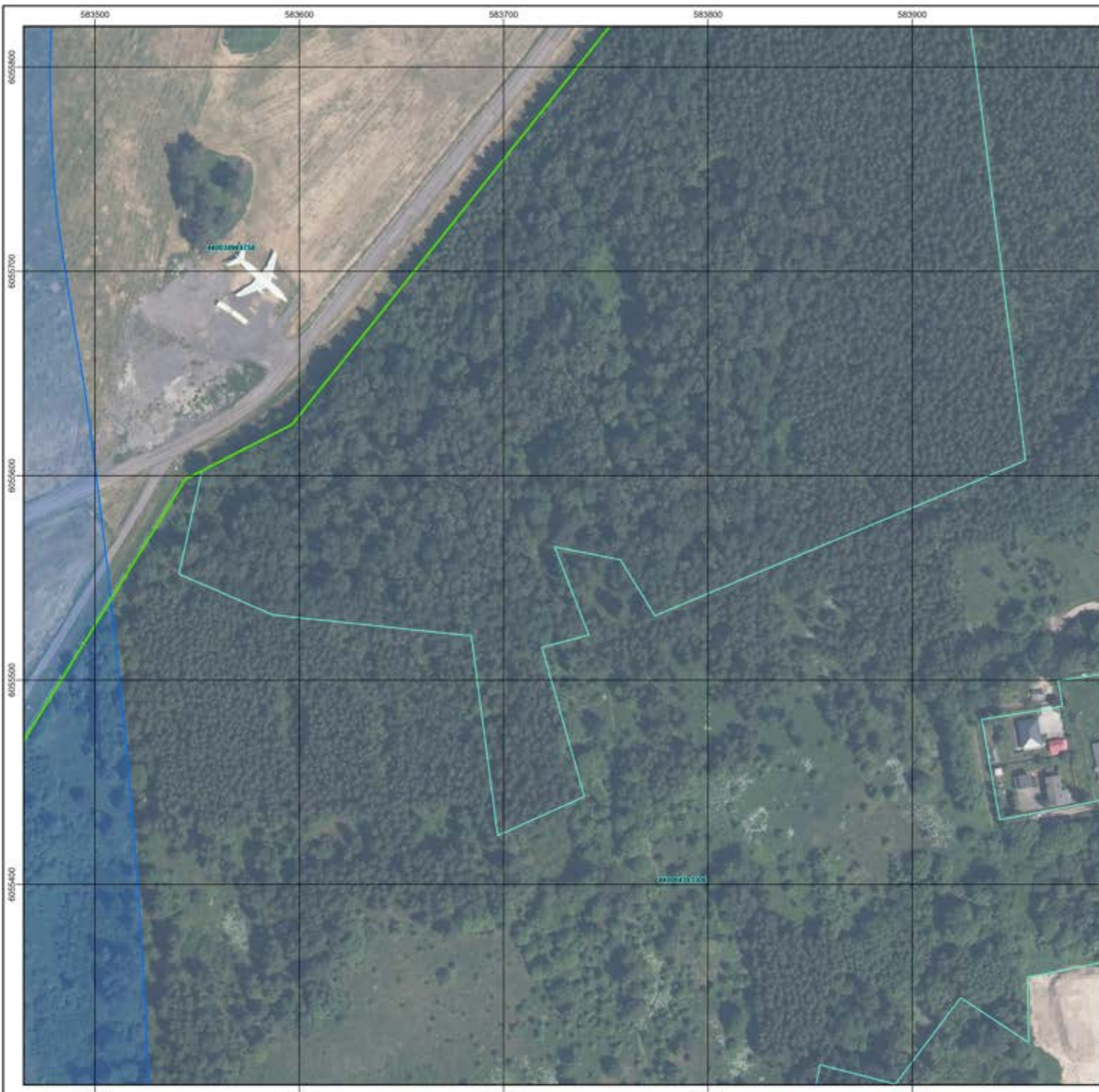


- SUTARTINIAI ŽENKLAI**
- Teritorijų administracinio suskirstymo ribos
  - Vilniaus oro uosto žemės sklypų ribos
  - Žemės sklypų ribos patenkančios į aerodromo TAZ
  - Esami pastatai/statiniai patenkančiai į aerodromo TAZ
  - Aerodromo TAZ I teritorija, kai  $L_{dienes} \geq 70dB(A)$
  - Aerodromo TAZ II teritorija, kai  $L_{dienes} \geq 65 dB(A) - < 70 dB(A)$
  - Aerodromo TAZ III teritorija, kai  $L_{nakties} > 55 dB(A)$



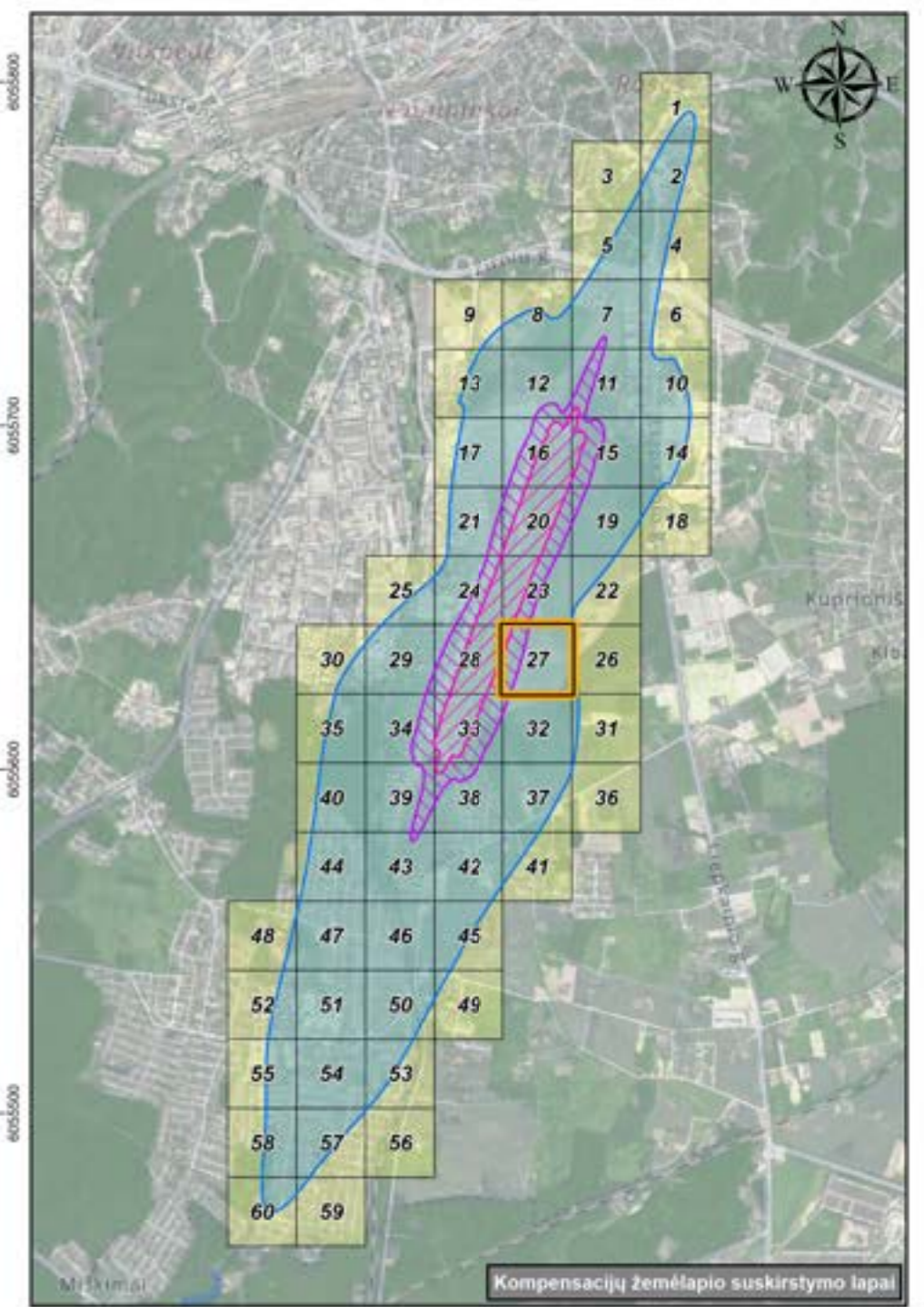
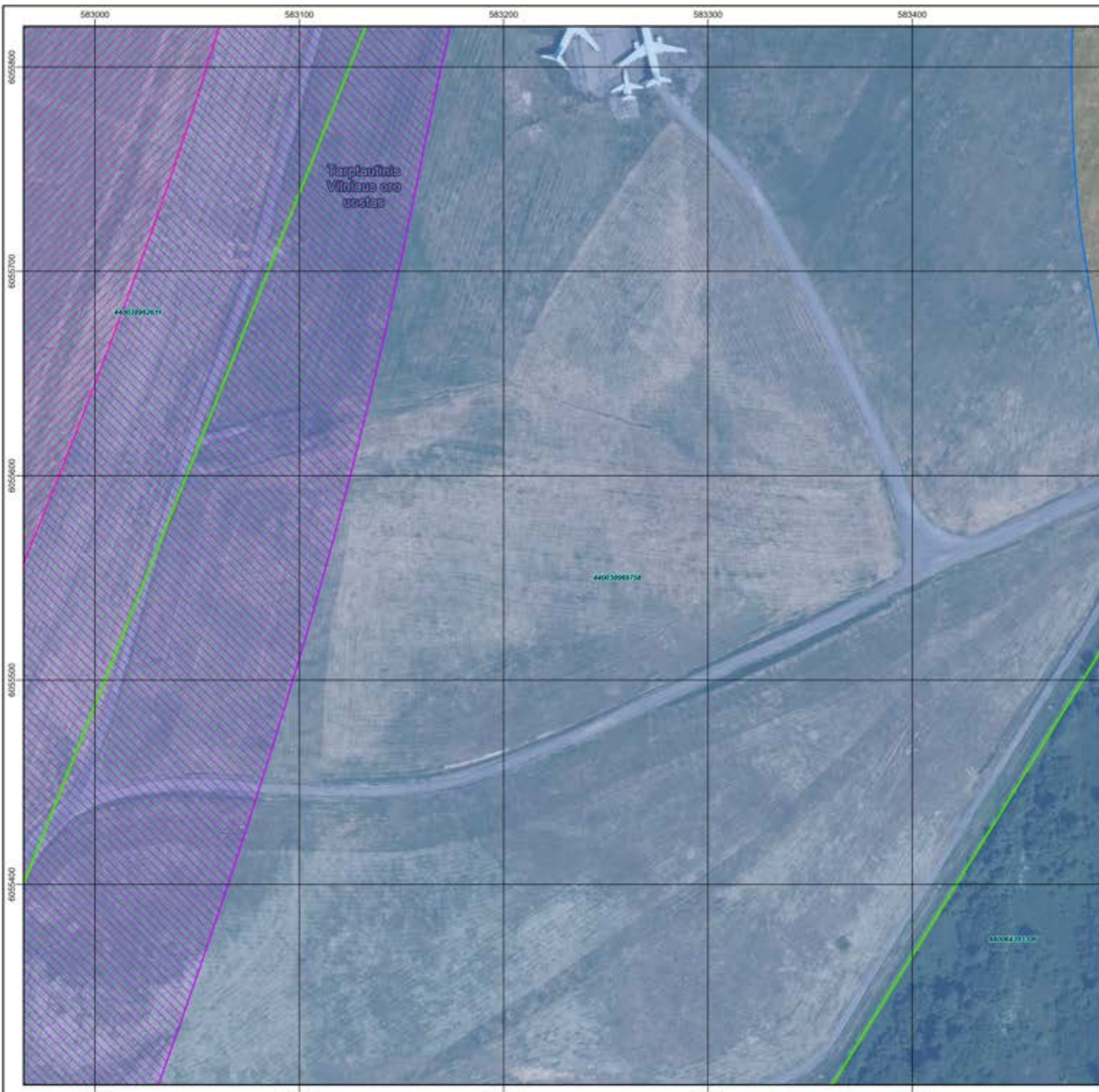
- SUTARTINIAI ŽENKLAI**
- Teritorijų administracinio suskirstymo ribos
  - Vilniaus oro uosto žemės sklypų ribos
  - Žemės sklypų ribos patenkančios į aerodromo TAZ
  - Esami pastatai/statiniai patenkantys į aerodromo TAZ
  - Aerodromo TAZ I teritorija, kai  $L_{dienes} \geq 70dB(A)$
  - Aerodromo TAZ II teritorija, kai  $L_{dienes} \geq 65 dB(A) - < 70 dB(A)$
  - Aerodromo TAZ III teritorija, kai  $L_{nakties} > 55 dB(A)$



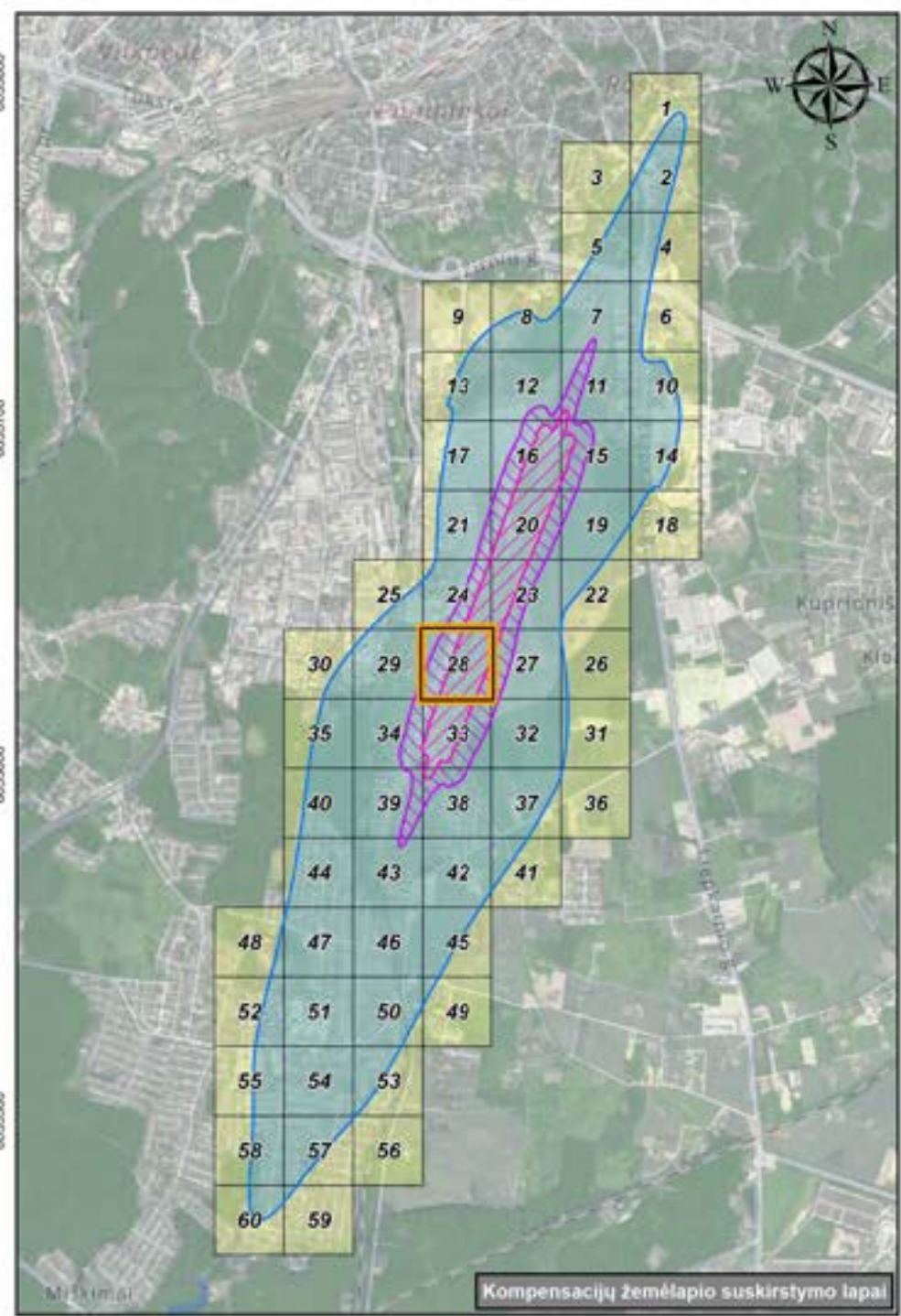
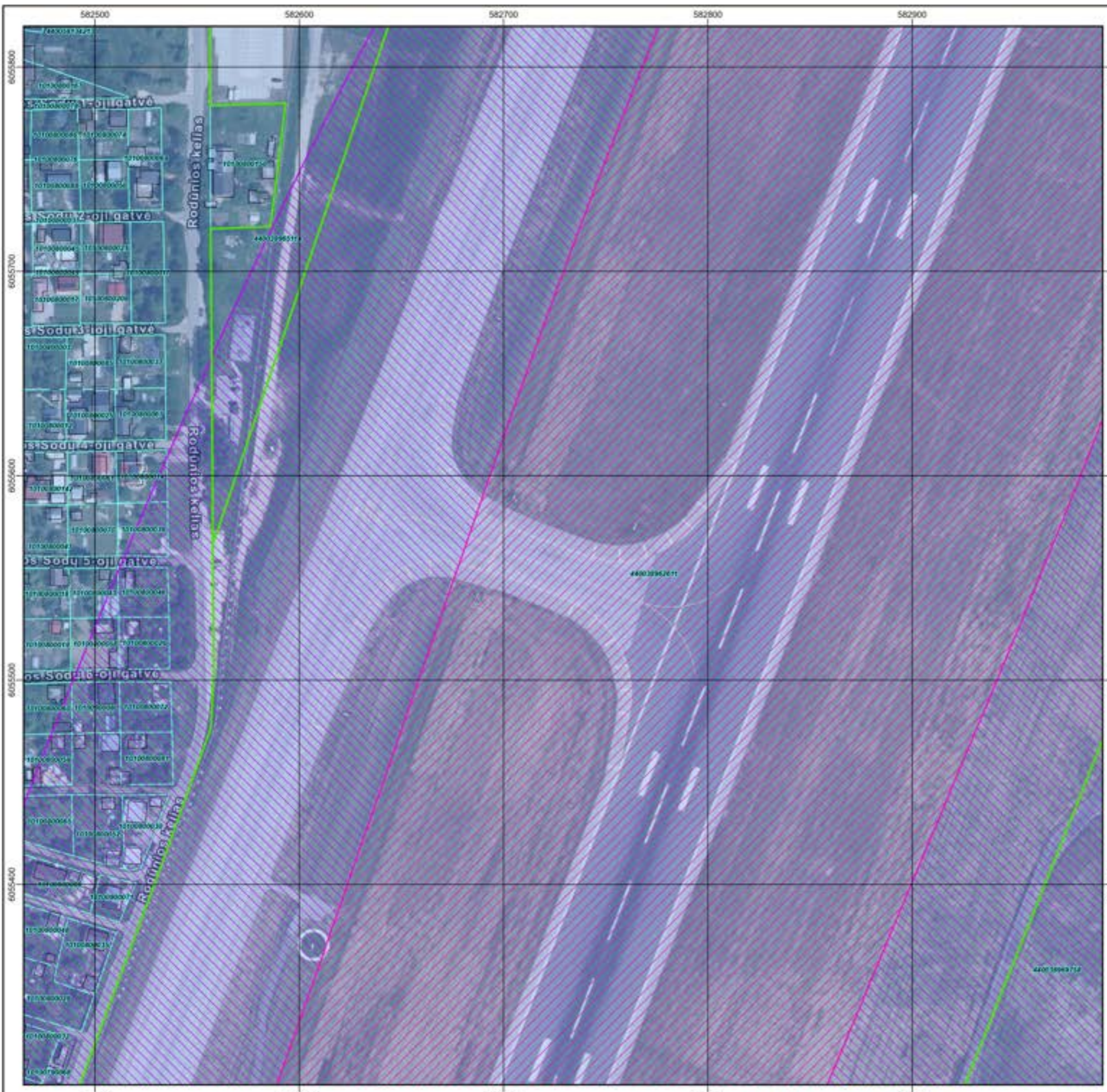


Kompensacijų žemėlapis suskirstymo lapai

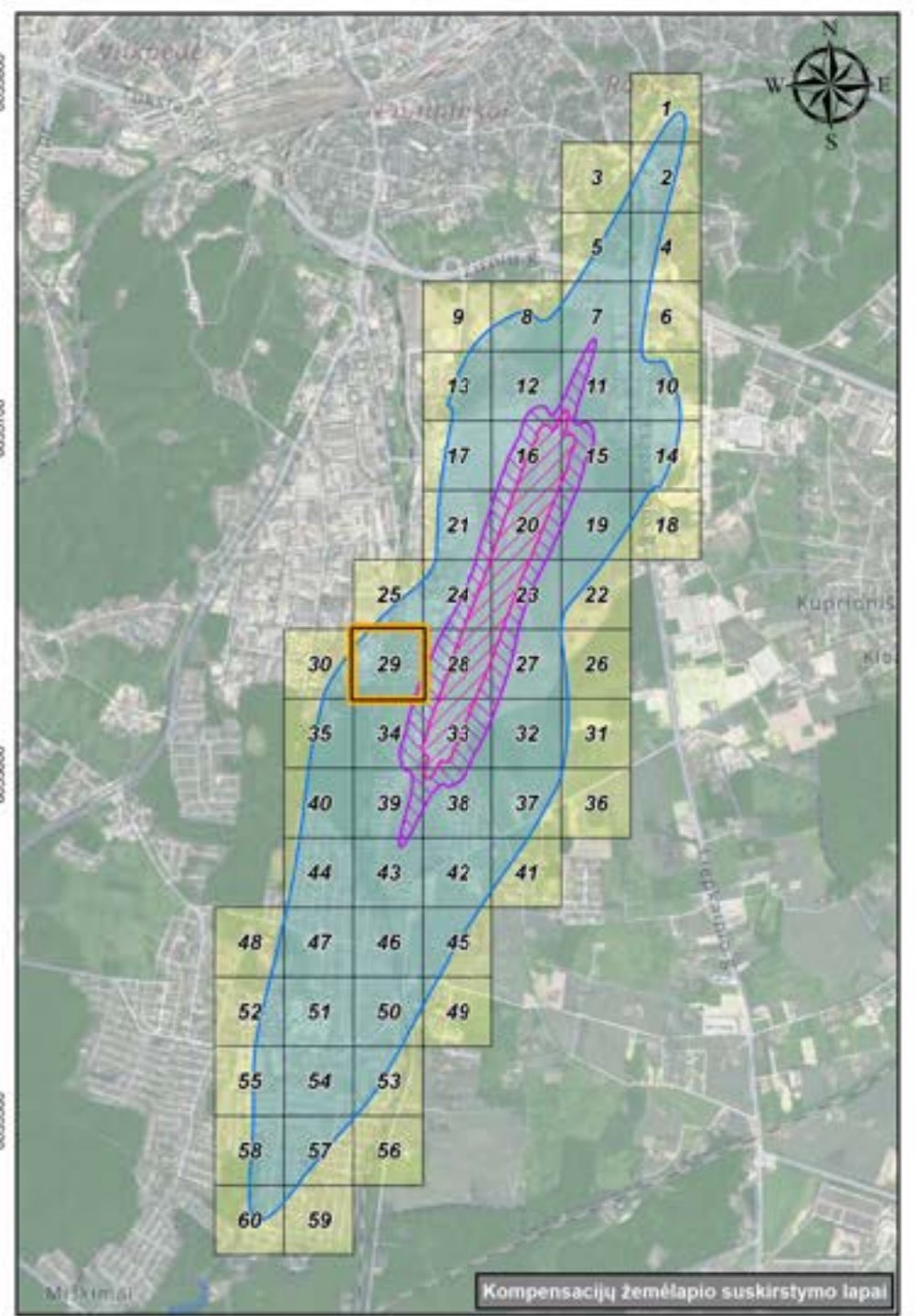
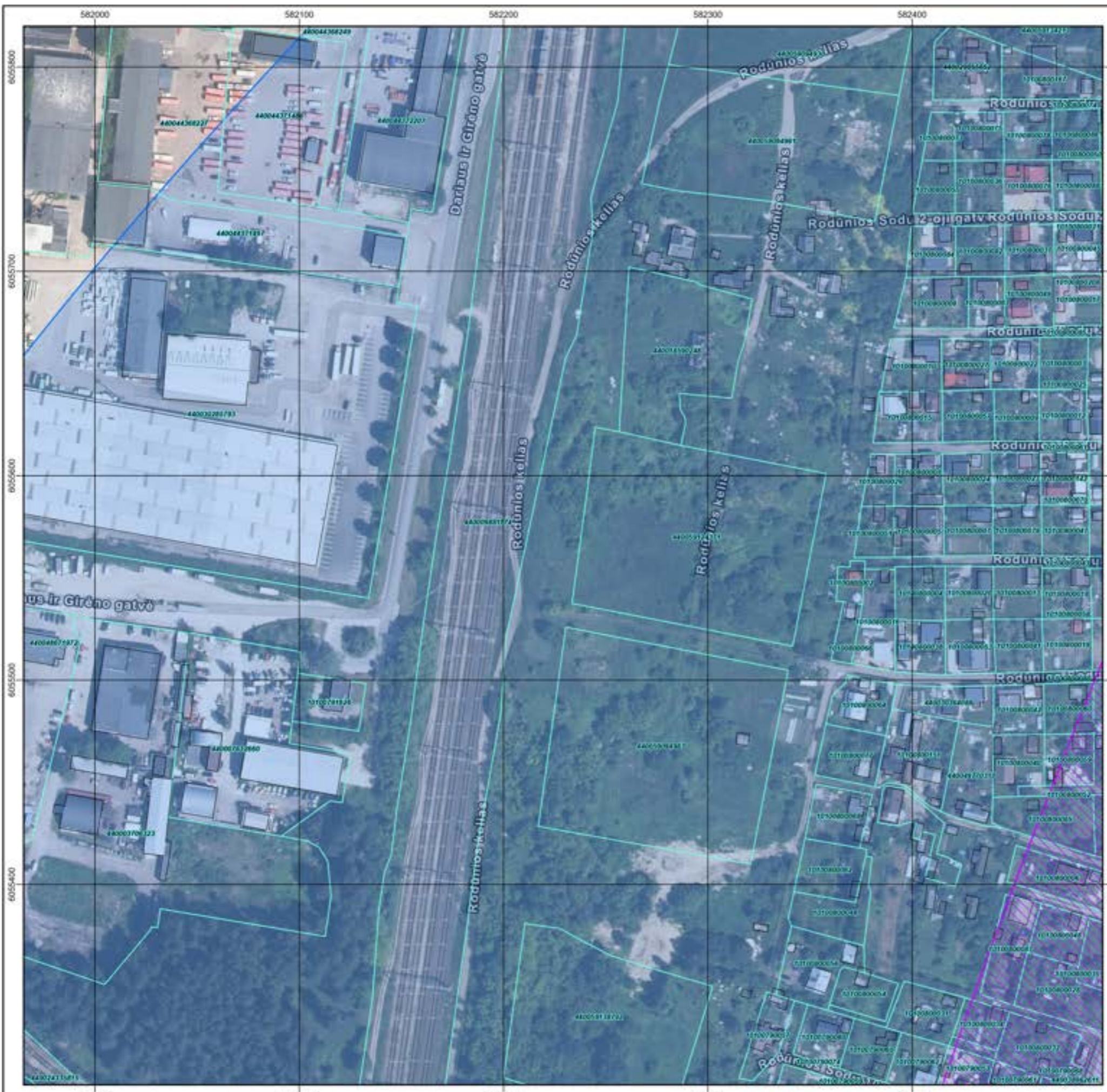
- SUTARTINIAI ŽENKLAI**
- Teritorijų administracinio suskirstymo ribos
  - Vilniaus oro uosto žemės sklypų ribos
  - Žemės sklypų ribos patenkančios į aerodromo TAZ
  - Esami pastatai/statiniai patenkančios į aerodromo TAZ
  - Aerodromo TAZ I teritorija, kai  $L_{dienos} \geq 70dB(A)$
  - Aerodromo TAZ II teritorija, kai  $L_{dienos} \geq 65 dB(A) - < 70 dB(A)$
  - Aerodromo TAZ III teritorija, kai  $L_{nakties} > 55 dB(A)$



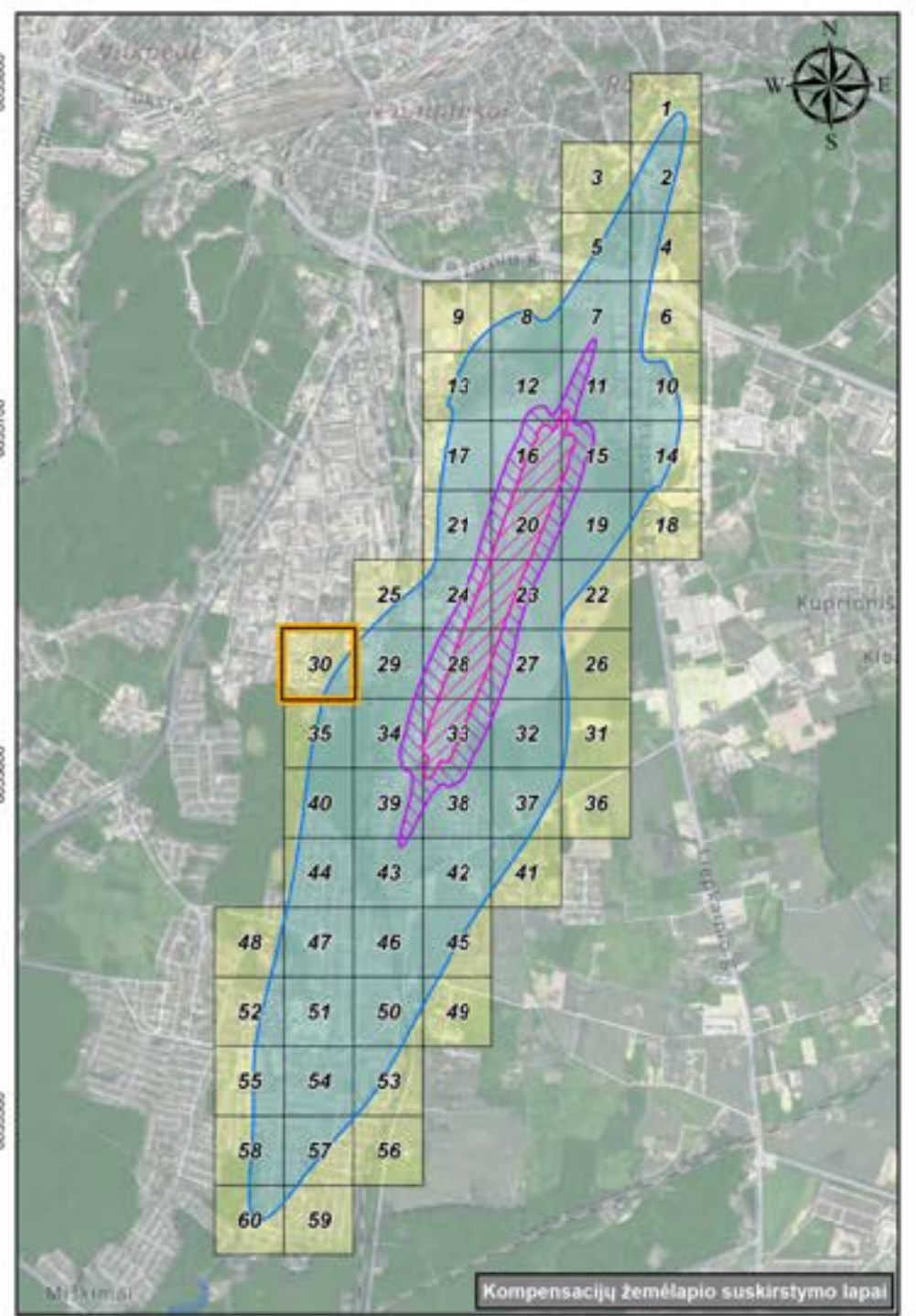
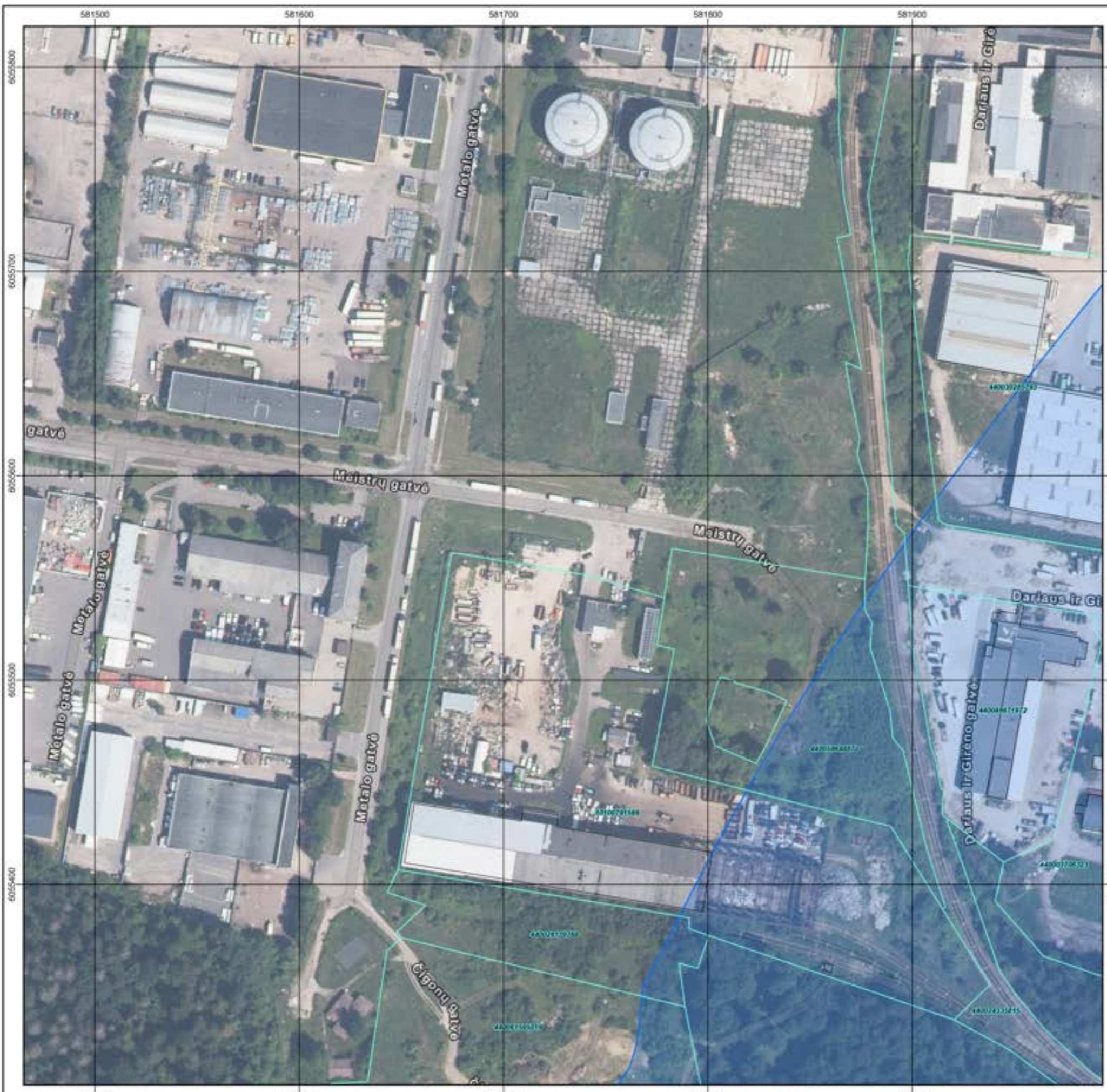
- SUTARTINIAI ŽENKLAI**
- Teritorijų administracinio suskirstymo ribos
  - Vilniaus oro uosto žemės sklypų ribos
  - Žemės sklypų ribos patenkančios į aerodromo TAZ
  - Esami pastatai/statiniai patenkančios į aerodromo TAZ
  - Aerodromo TAZ I teritorija, kai  $L_{dienes} \geq 70dB(A)$
  - Aerodromo TAZ II teritorija, kai  $L_{dienes} \geq 65 dB(A) - < 70 dB(A)$
  - Aerodromo TAZ III teritorija, kai  $L_{nakties} > 55 dB(A)$



- SUTARTINIAI ŽENKLAI**
- Teritorijų administracinio suskirstymo ribos
  - Vilniaus oro uosto žemės sklypų ribos
  - Žemės sklypų ribos patenkančios į aerodromo TAZ
  - Esami pastatai/statiniai patenkantys į aerodromo TAZ
  - Aerodromo TAZ I teritorija, kai  $L_{dienes} \geq 70dB(A)$
  - Aerodromo TAZ II teritorija, kai  $L_{dienes} \geq 65 dB(A) - < 70 dB(A)$
  - Aerodromo TAZ III teritorija, kai  $L_{nakties} > 55 dB(A)$

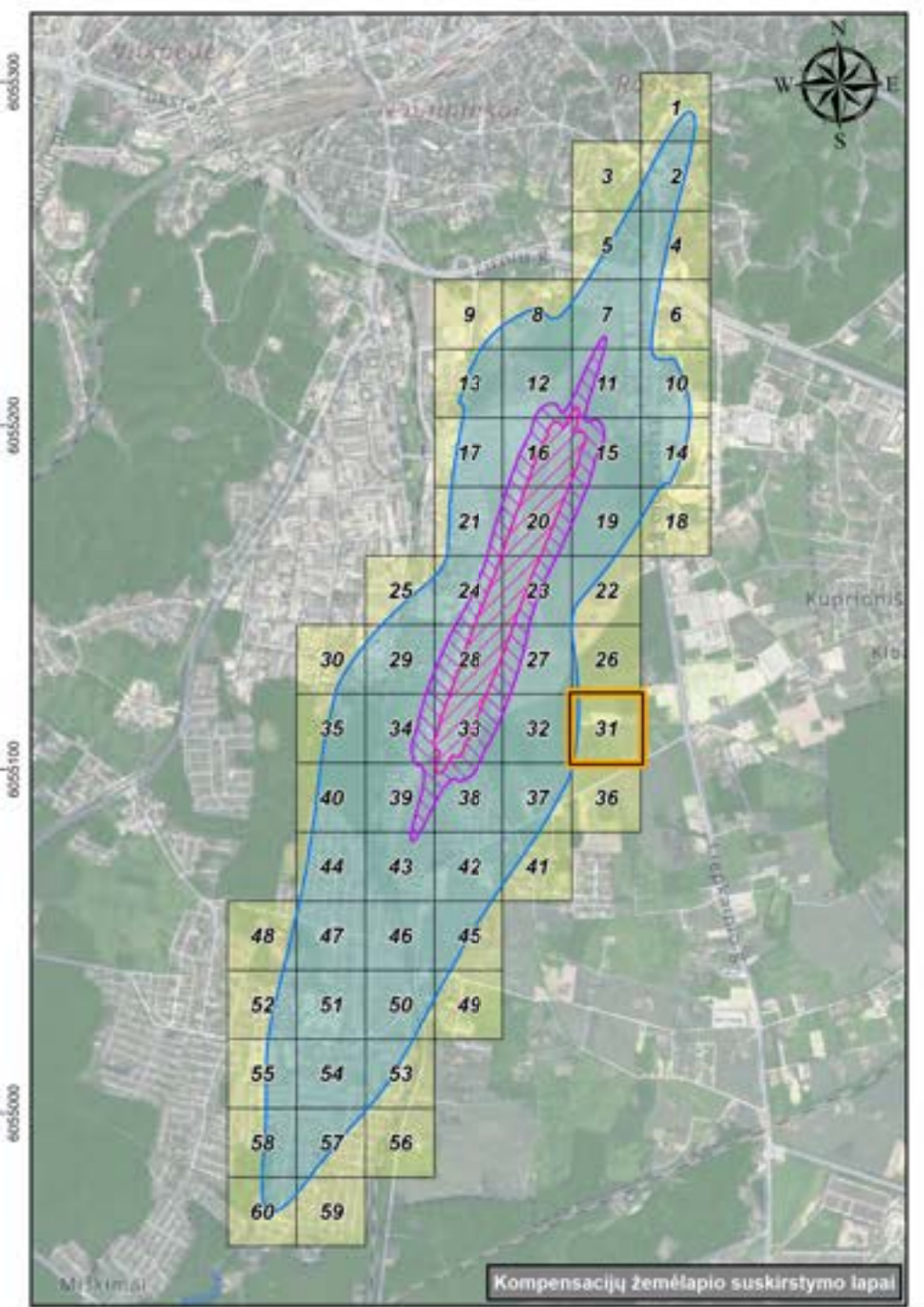
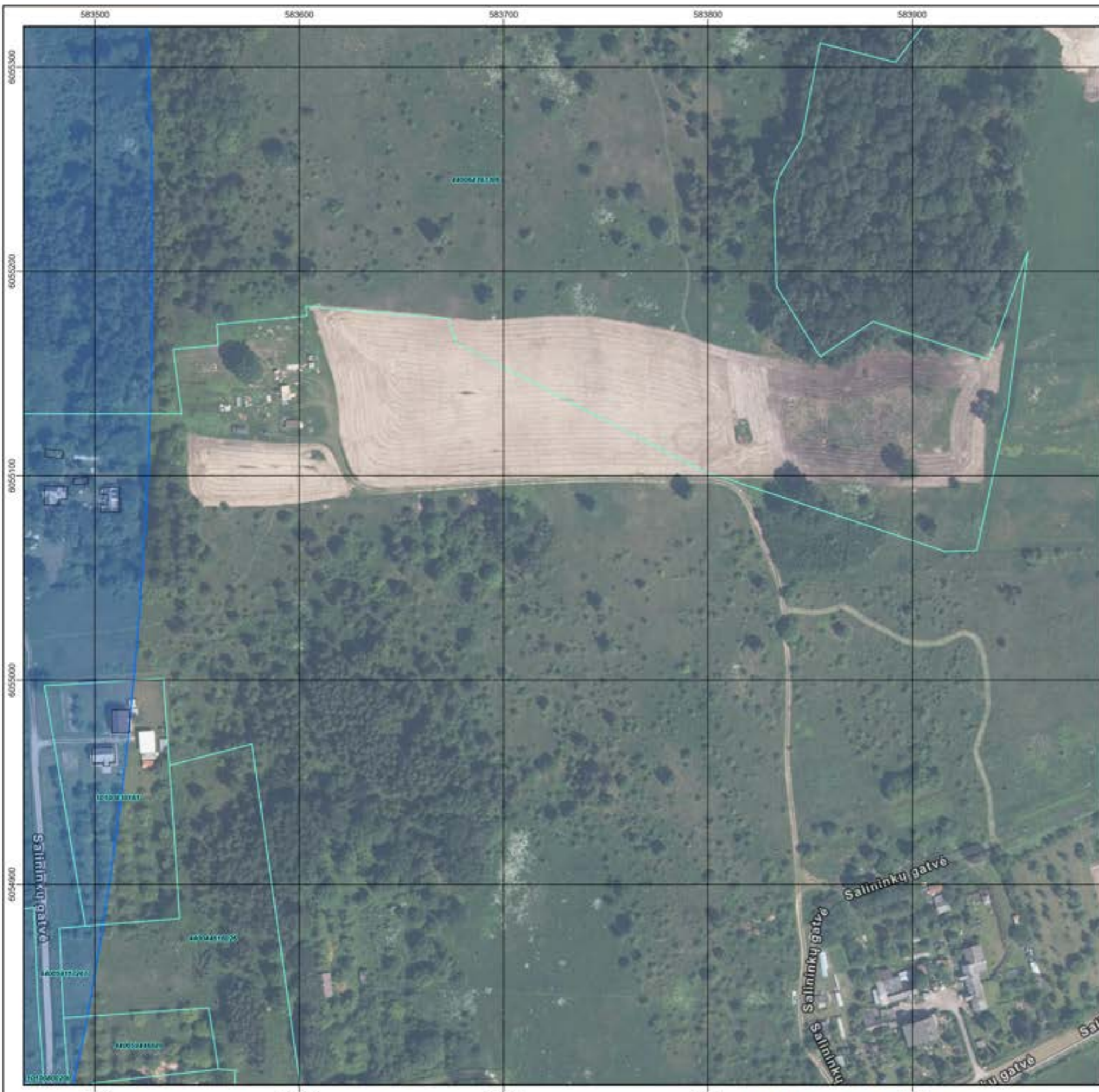


- SUTARTINIAI ŽENKLAI**
- Teritorijų administracinio suskirstymo ribos
  - Vilniaus oro uosto žemės sklypų ribos
  - Žemės sklypų ribos patenkančios į aerodromo TAZ
  - Esami pastatai/statiniai patenkančios į aerodromo TAZ
  - Aerodromo TAZ I teritorija, kai  $L_{dienes} \geq 70dB(A)$
  - Aerodromo TAZ II teritorija, kai  $L_{dienes} \geq 65 dB(A) - < 70 dB(A)$
  - Aerodromo TAZ III teritorija, kai  $L_{nakties} > 55 dB(A)$

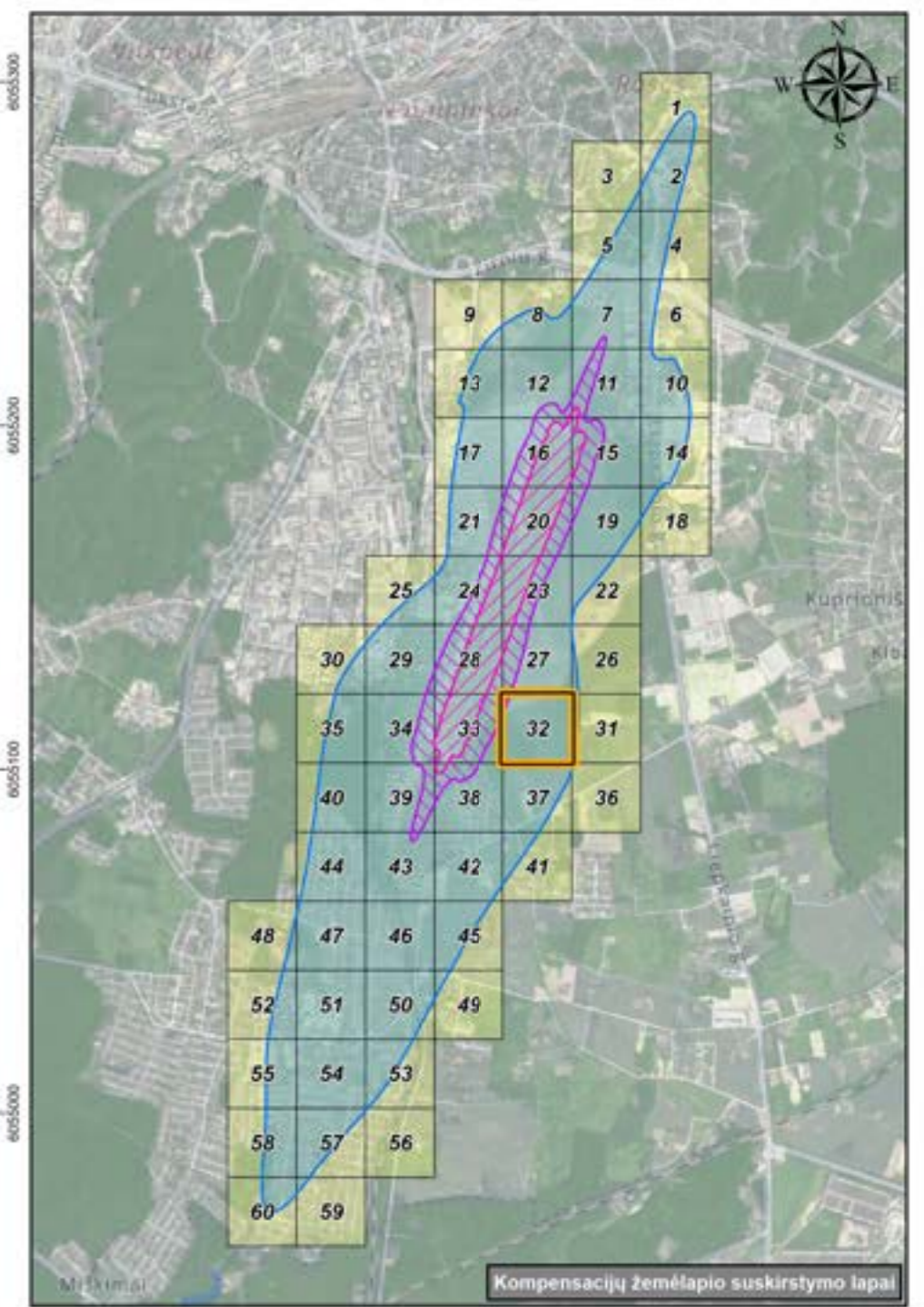
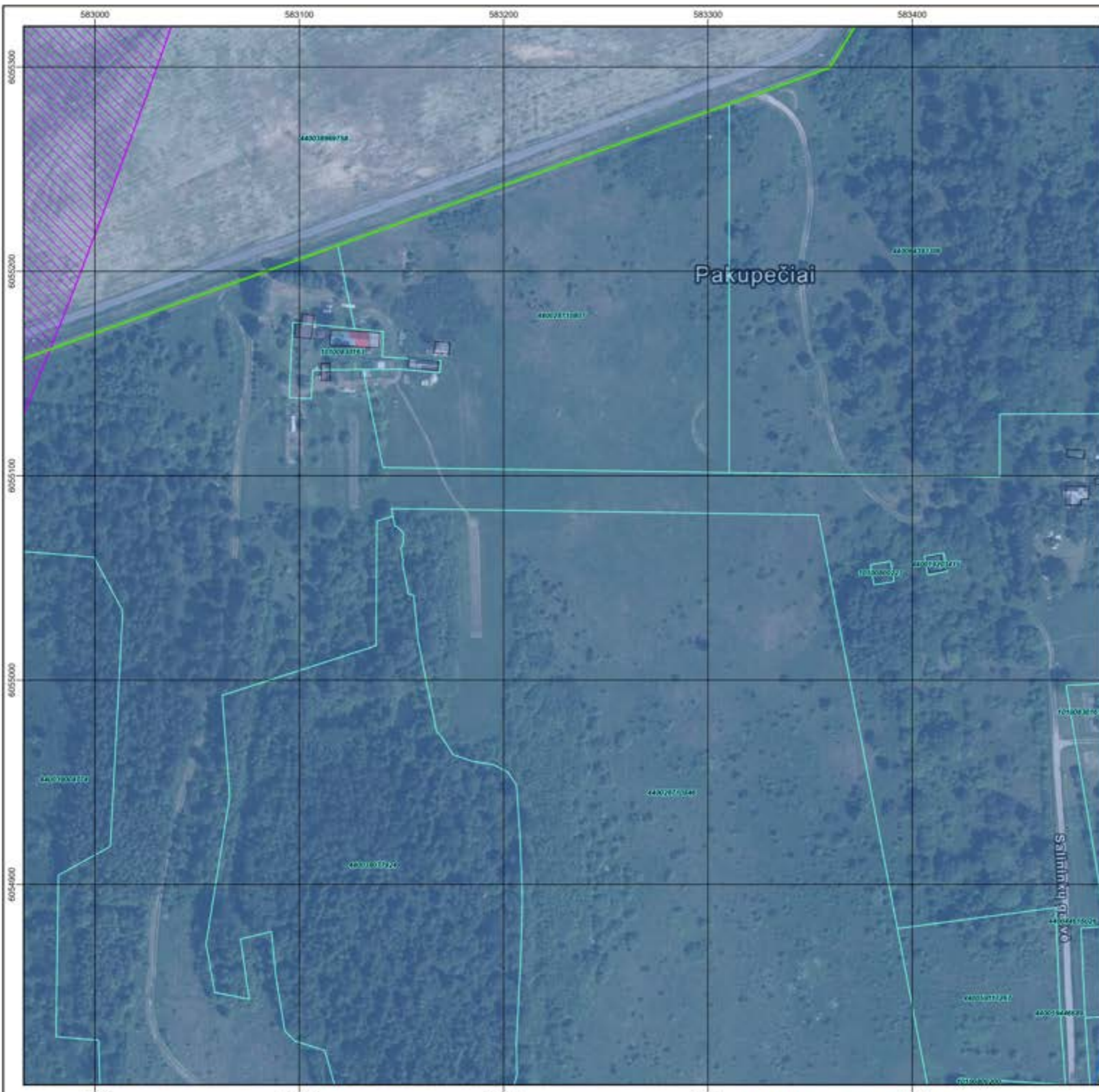


Kompensacijų žemėlapis suskirstymo lapai

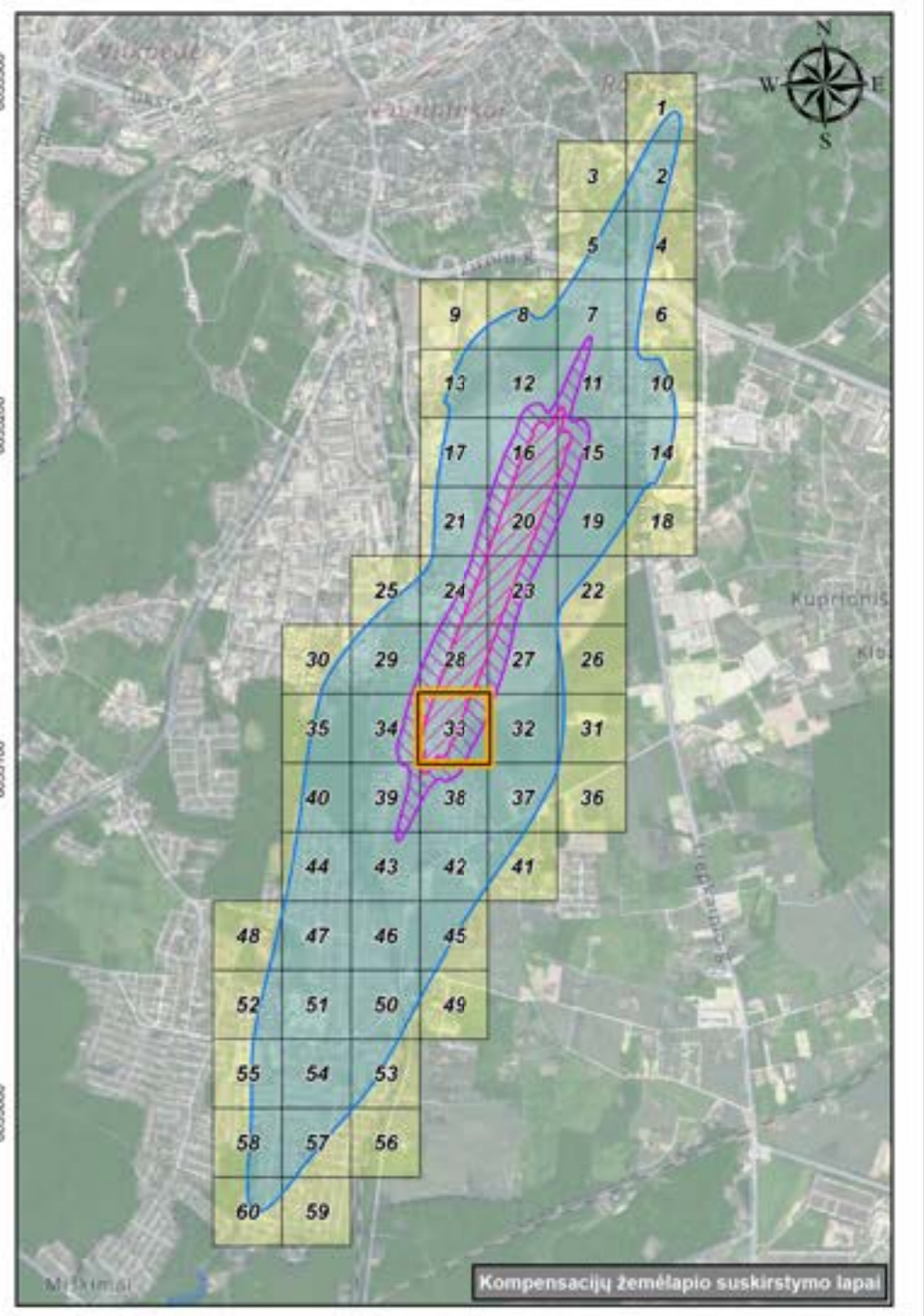

- SUTARTINIAI ŽENKLAI**
- Teritorijų administracinio suskirstymo ribos
  - Vilniaus oro uosto žemės sklypų ribos
  - Žemės sklypų ribos patenkančios į aerodromo TAZ
  - Esami pastatai/statiniai patenkančios į aerodromo TAZ
  - Aerodromo TAZ I teritorija, kai  $L_{dienes} \geq 70dB(A)$
  - Aerodromo TAZ II teritorija, kai  $L_{dienes} \geq 65 dB(A) - < 70 dB(A)$
  - Aerodromo TAZ III teritorija, kai  $L_{nakties} > 55 dB(A)$



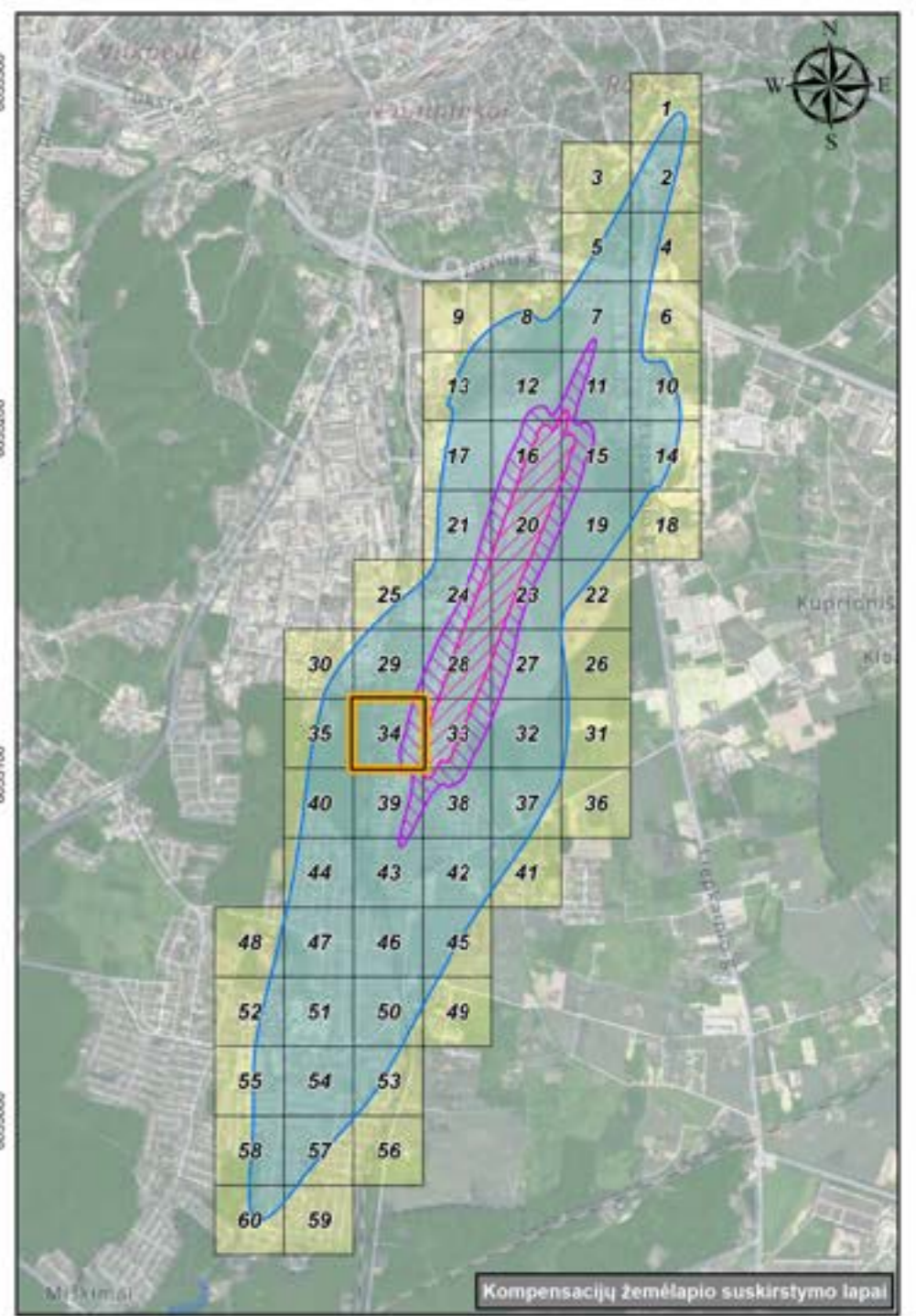
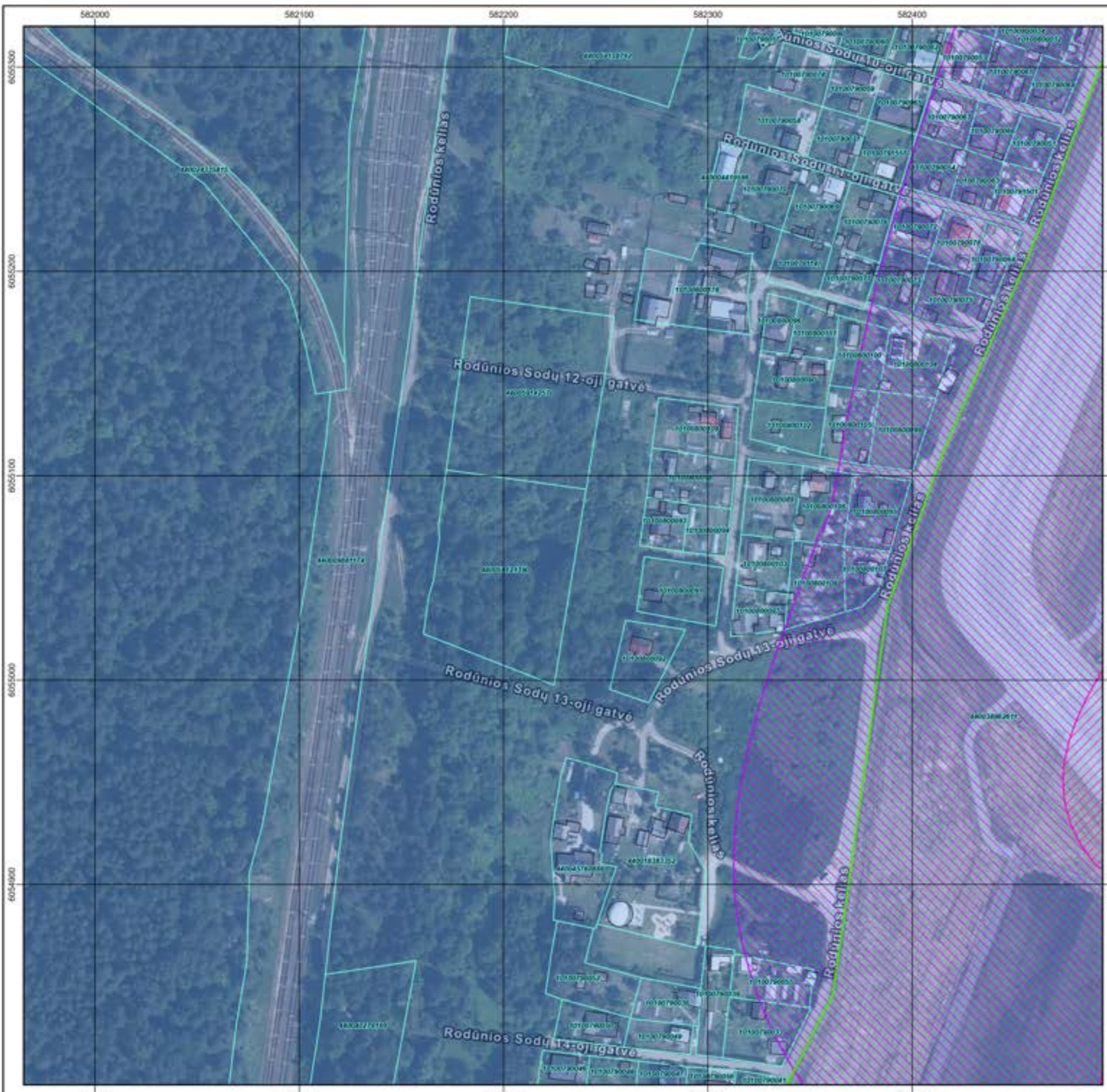
- SUTARTINIAI ŽENKLAI**
- Teritorijų administracinio suskirstymo ribos
  - Vilniaus oro uosto žemės sklypų ribos
  - Žemės sklypų ribos patenkančios į aerodromo TAZ
  - Esami pastatai/statiniai patenkančys į aerodromo TAZ
  - Aerodromo TAZ I teritorija, kai  $L_{dienes} \geq 70dB(A)$
  - Aerodromo TAZ II teritorija, kai  $L_{dienes} \geq 65 dB(A) - < 70 dB(A)$
  - Aerodromo TAZ III teritorija, kai  $L_{nakties} > 55 dB(A)$



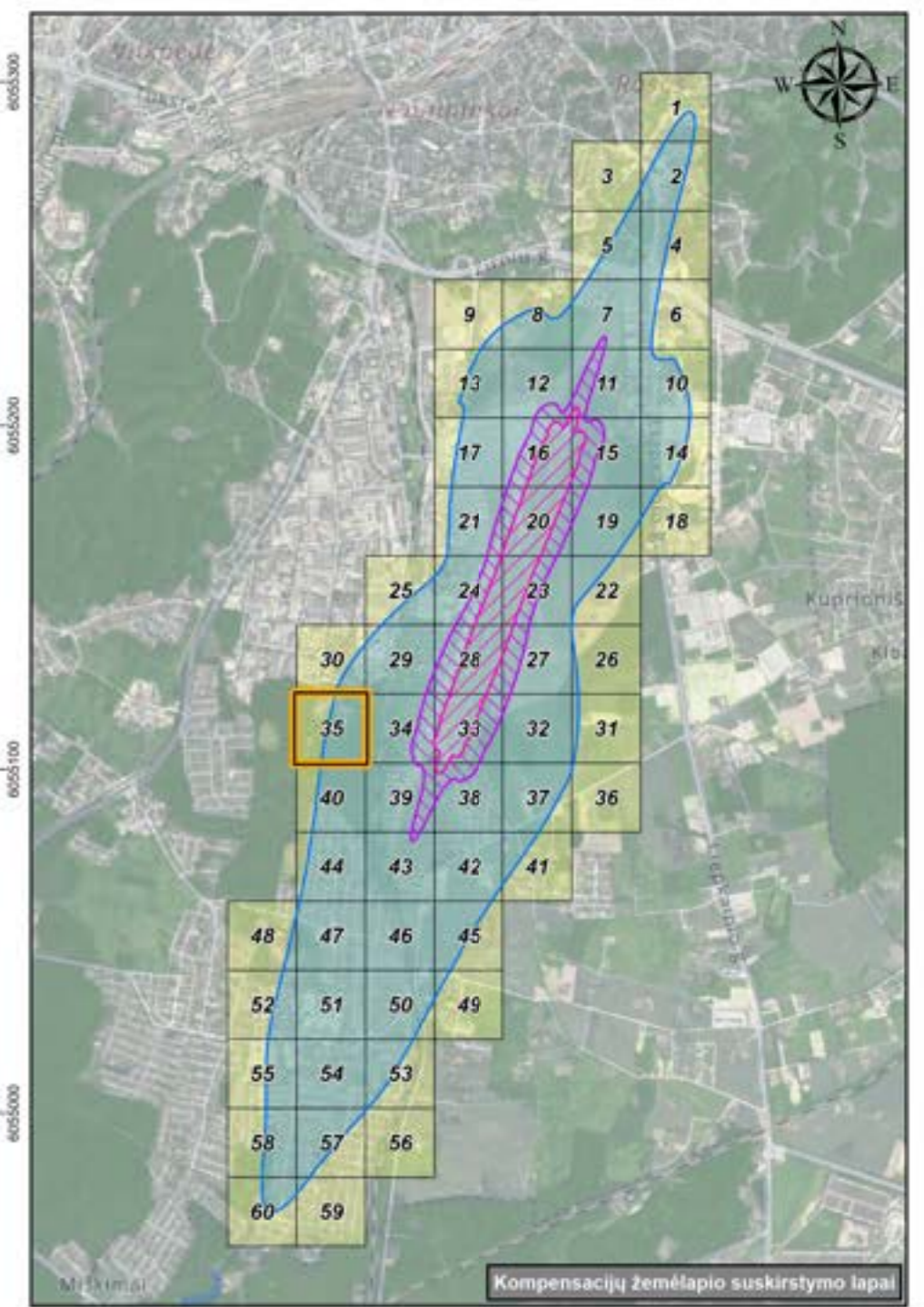
- SUTARTINIAI ŽENKLAI**
- Teritorijų administracinio suskirstymo ribos
  - Vilniaus oro uosto žemės sklypų ribos
  - Žemės sklypų ribos patenkančios į aerodromo TAZ
  - Esami pastatai/statiniai patenkančios į aerodromo TAZ
  - Aerodromo TAZ I teritorija, kai  $L_{dienos} \geq 70dB(A)$
  - Aerodromo TAZ II teritorija, kai  $L_{dienos} \geq 65 dB(A) - < 70 dB(A)$
  - Aerodromo TAZ III teritorija, kai  $L_{nakties} > 55 dB(A)$



- SUTARTINIAI ŽENKLAI**
- Teritorijų administracinio suskirstymo ribos
  - Vilniaus oro uosto žemės sklypų ribos
  - Žemės sklypų ribos patenkančios į aerodromo TAZ
  - Esami pastatai/statiniai patenkančiai į aerodromo TAZ
  - Aerodromo TAZ I teritorija, kai  $L_{dienes} \geq 70dB(A)$
  - Aerodromo TAZ II teritorija, kai  $L_{dienes} \geq 65 dB(A) - < 70 dB(A)$
  - Aerodromo TAZ III teritorija, kai  $L_{nakties} > 55 dB(A)$

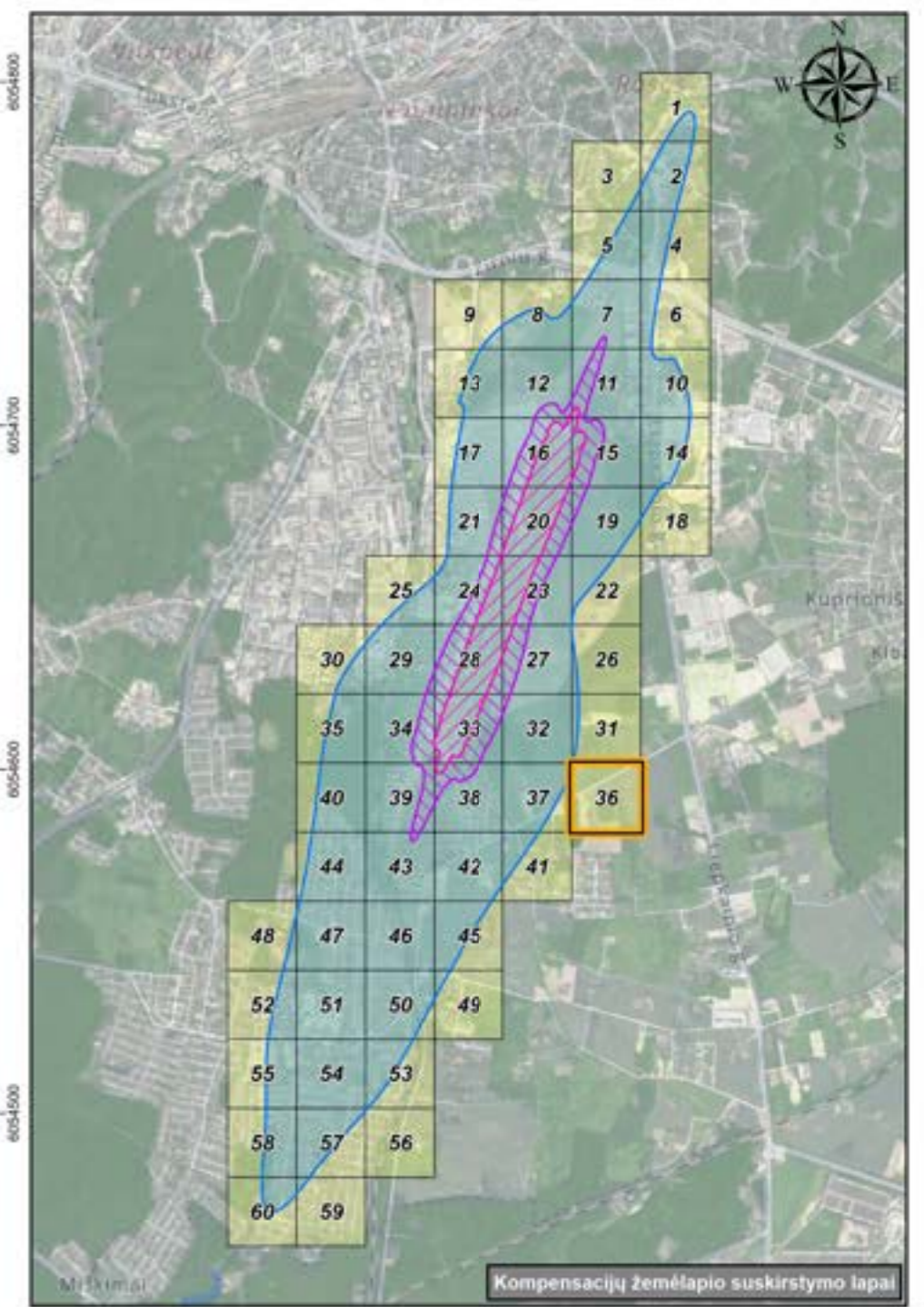


- SUTARTINIAI ŽENKLAI**
- Teritorijų administracinio suskirstymo ribos
  - Vilniaus oro uosto žemės sklypų ribos
  - Žemės sklypų ribos patenkančios į aerodromo TAZ
  - Esami pastatai/statiniai patenkančys į aerodromo TAZ
  - Aerodromo TAZ I teritorija, kai  $L_{dienes} \geq 70dB(A)$
  - Aerodromo TAZ II teritorija, kai  $L_{dienes} \geq 65 dB(A) - < 70 dB(A)$
  - Aerodromo TAZ III teritorija, kai  $L_{nakties} > 55 dB(A)$



Kompensacijų žemėlapis suskirstymo lapai

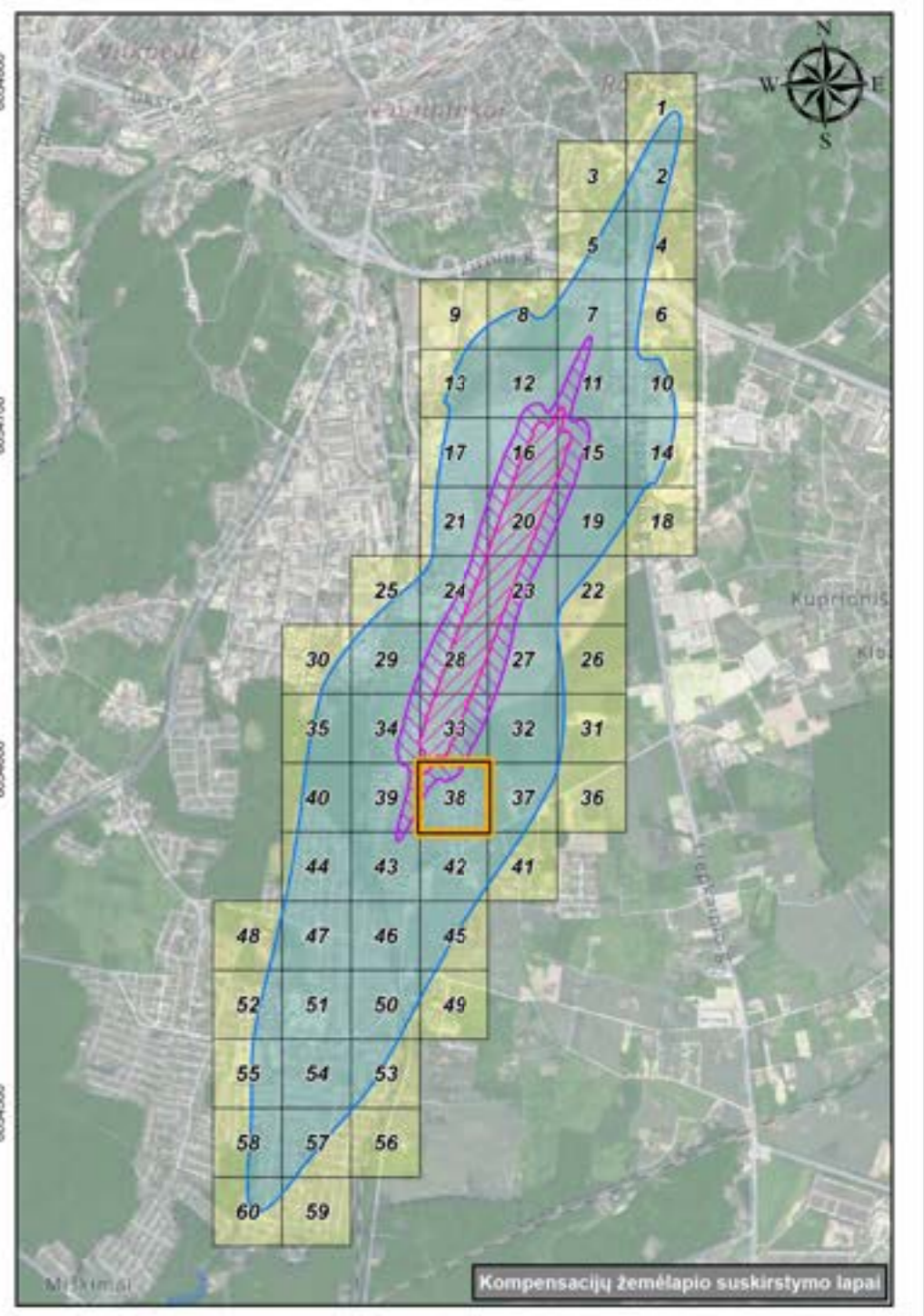
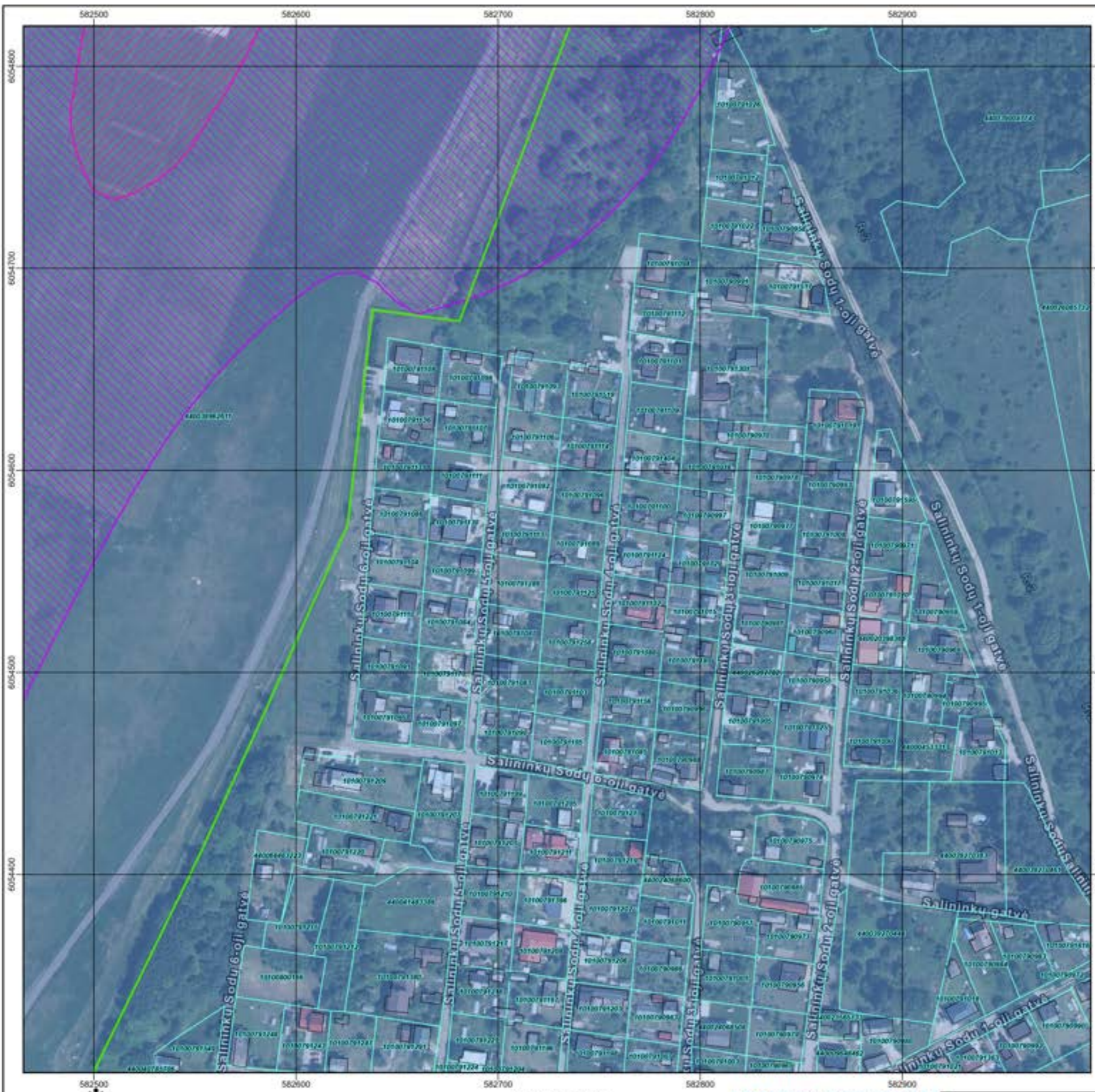
- SUTARTINIAI ŽENKLAI**
- Teritorijų administracinio suskirstymo ribos
  - Vilniaus oro uosto žemės sklypų ribos
  - Žemės sklypų ribos patenkančios į aerodromo TAZ
  - Esami pastatai/statiniai patenkantys į aerodromo TAZ
  - Aerodromo TAZ I teritorija, kai  $L_{dienos} \geq 70dB(A)$
  - Aerodromo TAZ II teritorija, kai  $L_{dienos} \geq 65 dB(A) - < 70 dB(A)$
  - Aerodromo TAZ III teritorija, kai  $L_{nakties} > 55 dB(A)$



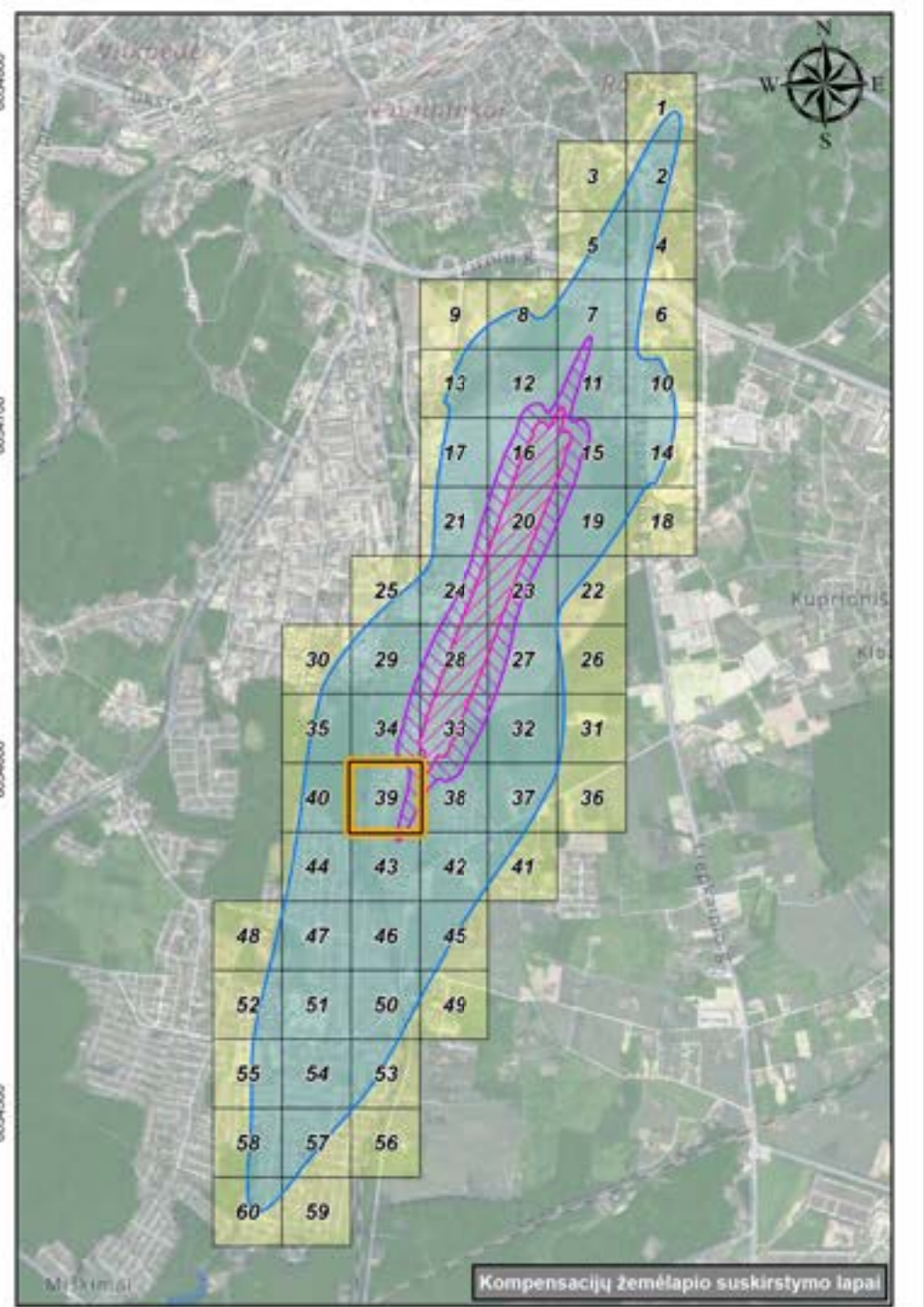
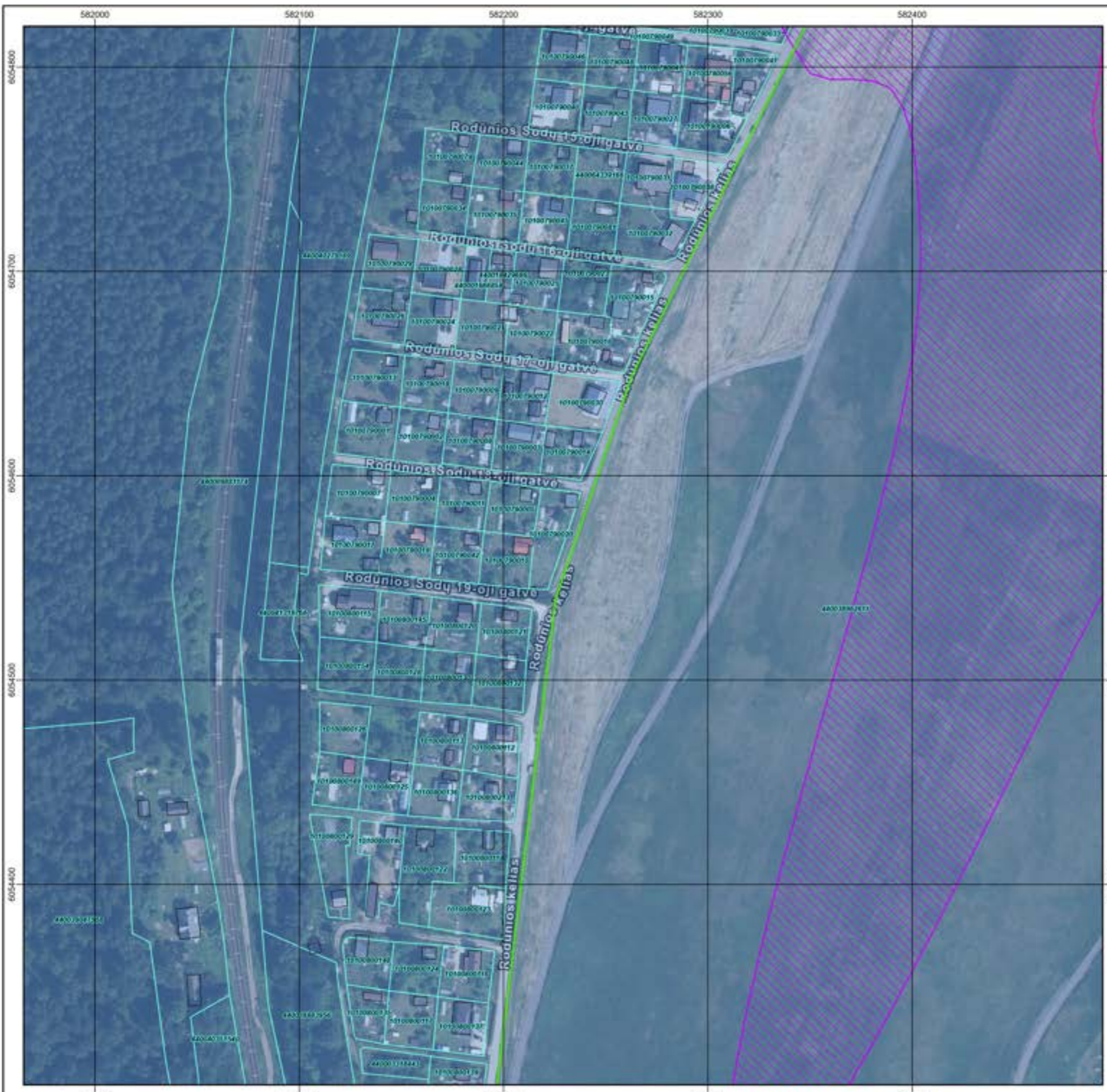
Kompensacijų žemėlapis suskirstymo lapai

- SUTARTINIAI ŽENKLAI**
- Teritorijų administracinio suskirstymo ribos
  - Vilniaus oro uosto žemės sklypų ribos
  - Žemės sklypų ribos patenkančios į aerodromo TAZ
  - Esami pastatai/statiniai patenkantys į aerodromo TAZ
  - Aerodromo TAZ I teritorija, kai  $L_{dienos} \geq 70dB(A)$
  - Aerodromo TAZ II teritorija, kai  $L_{dienos} \geq 65 dB(A) - < 70 dB(A)$
  - Aerodromo TAZ III teritorija, kai  $L_{nakties} > 55 dB(A)$

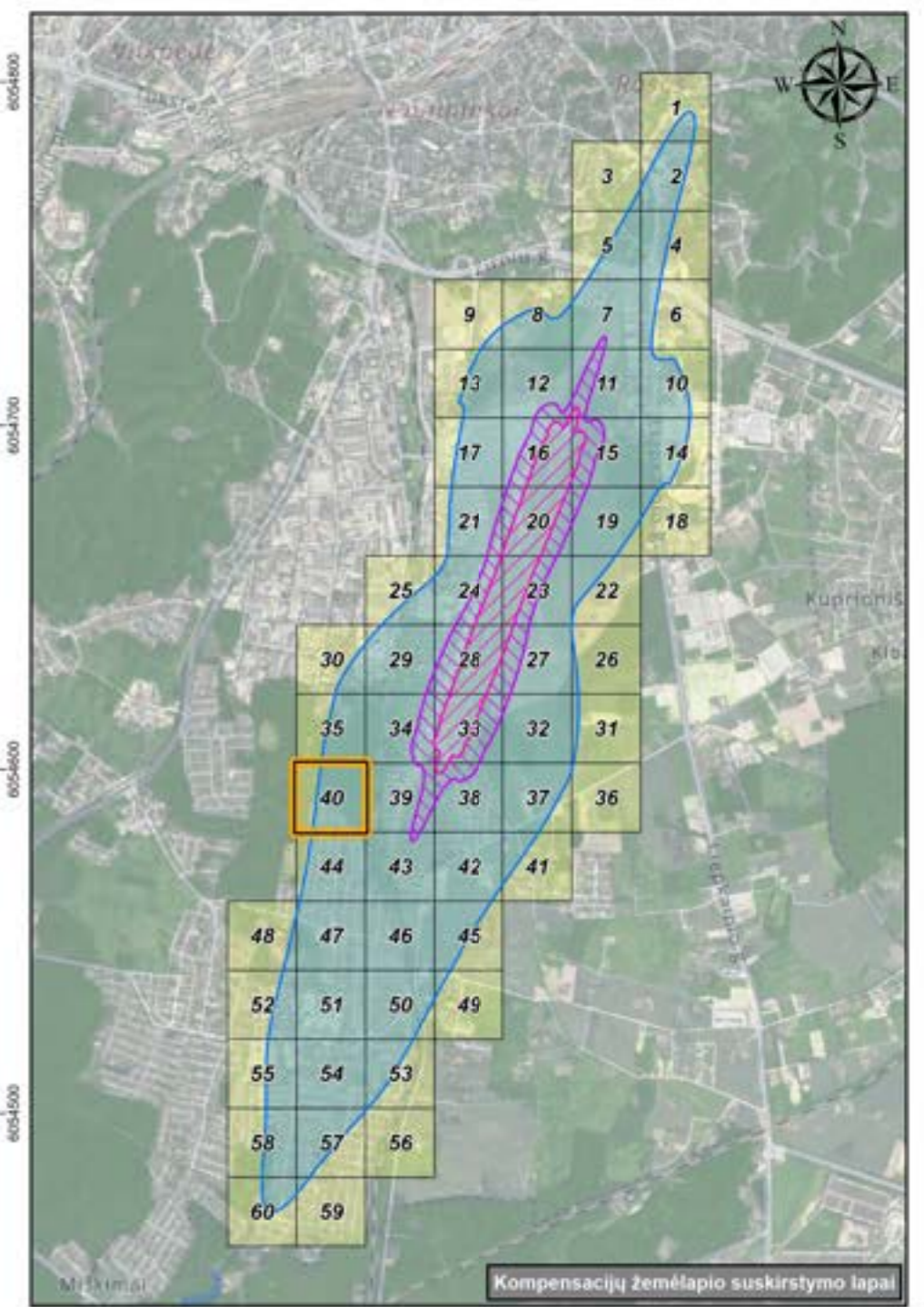
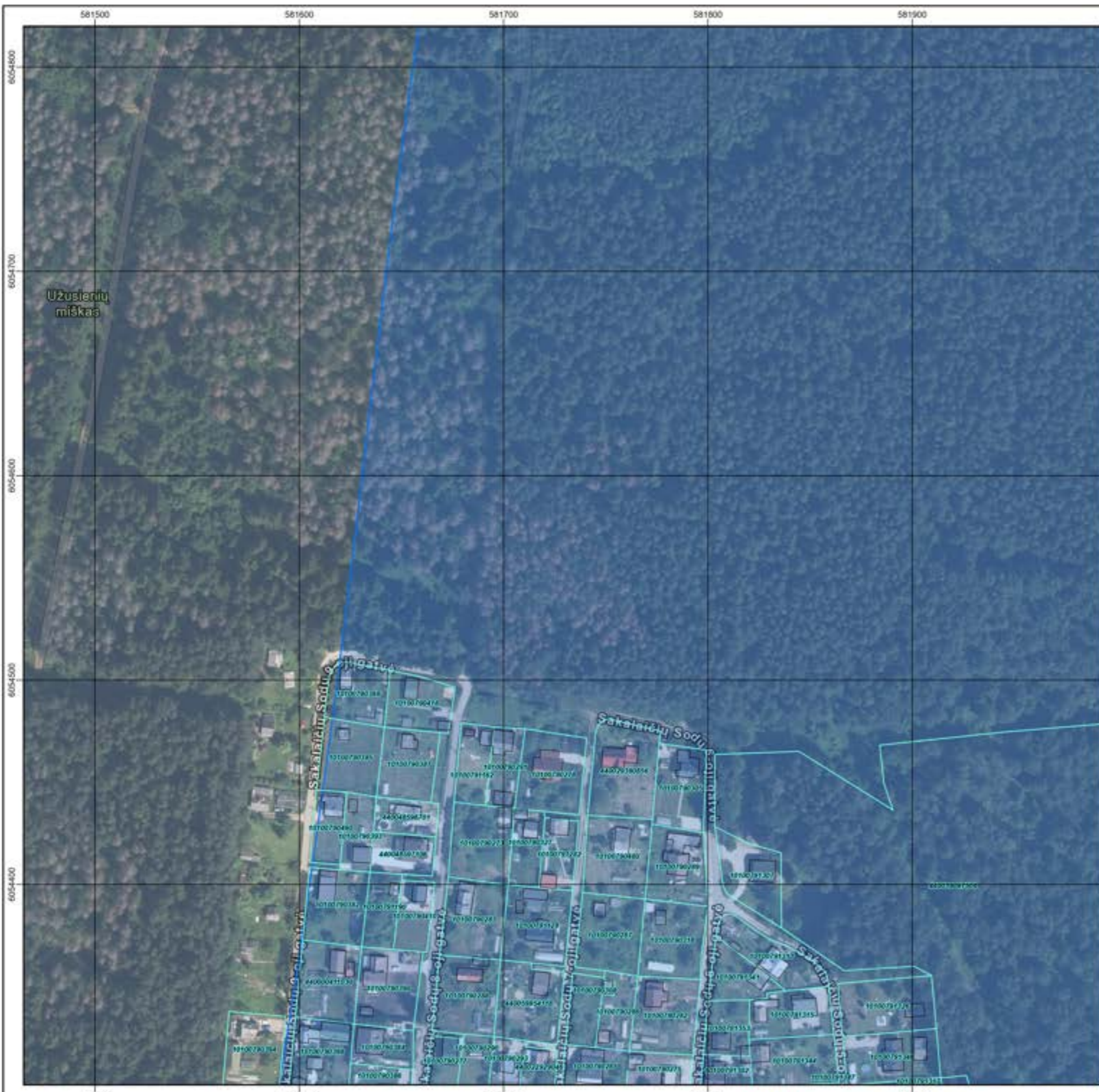




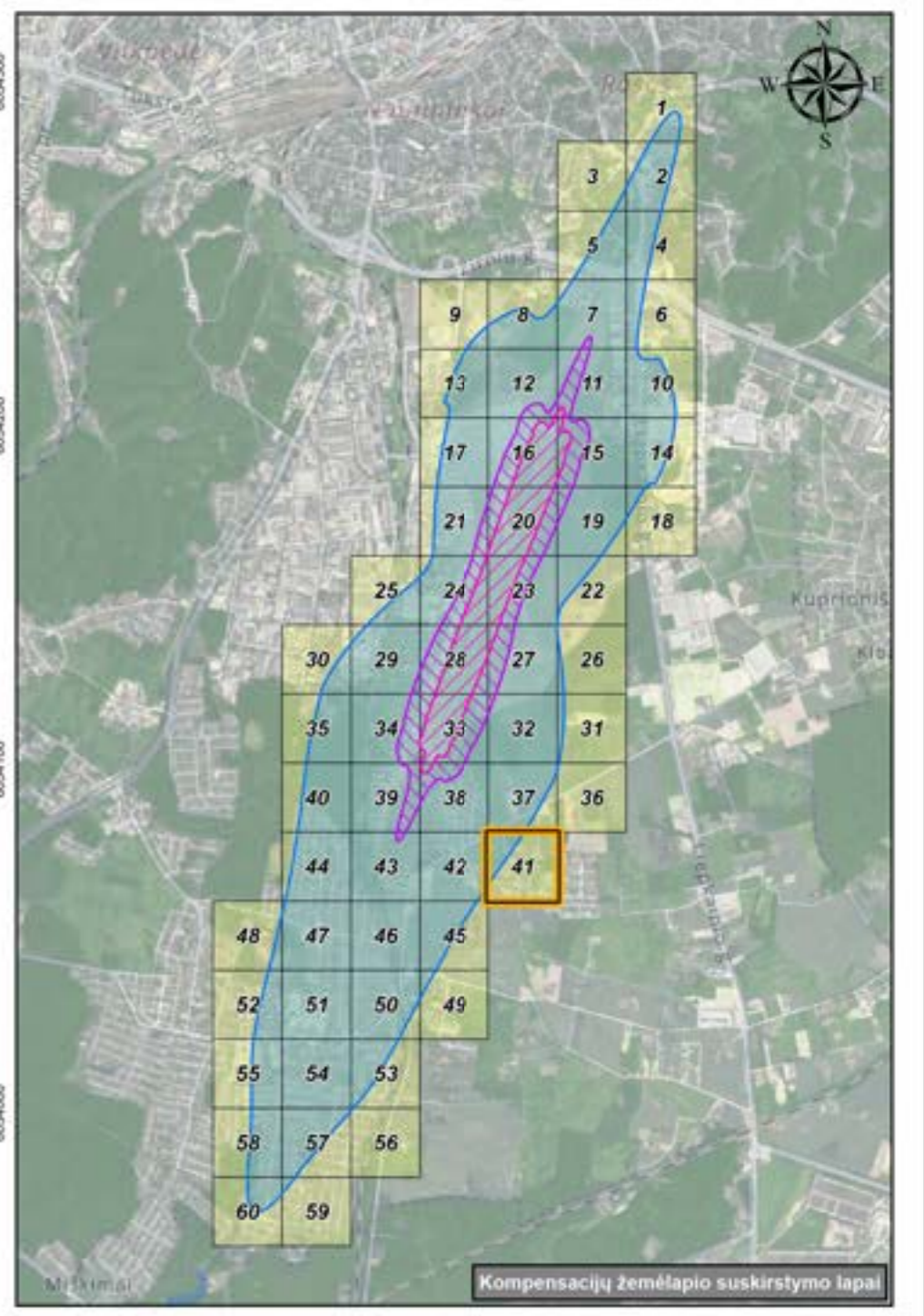
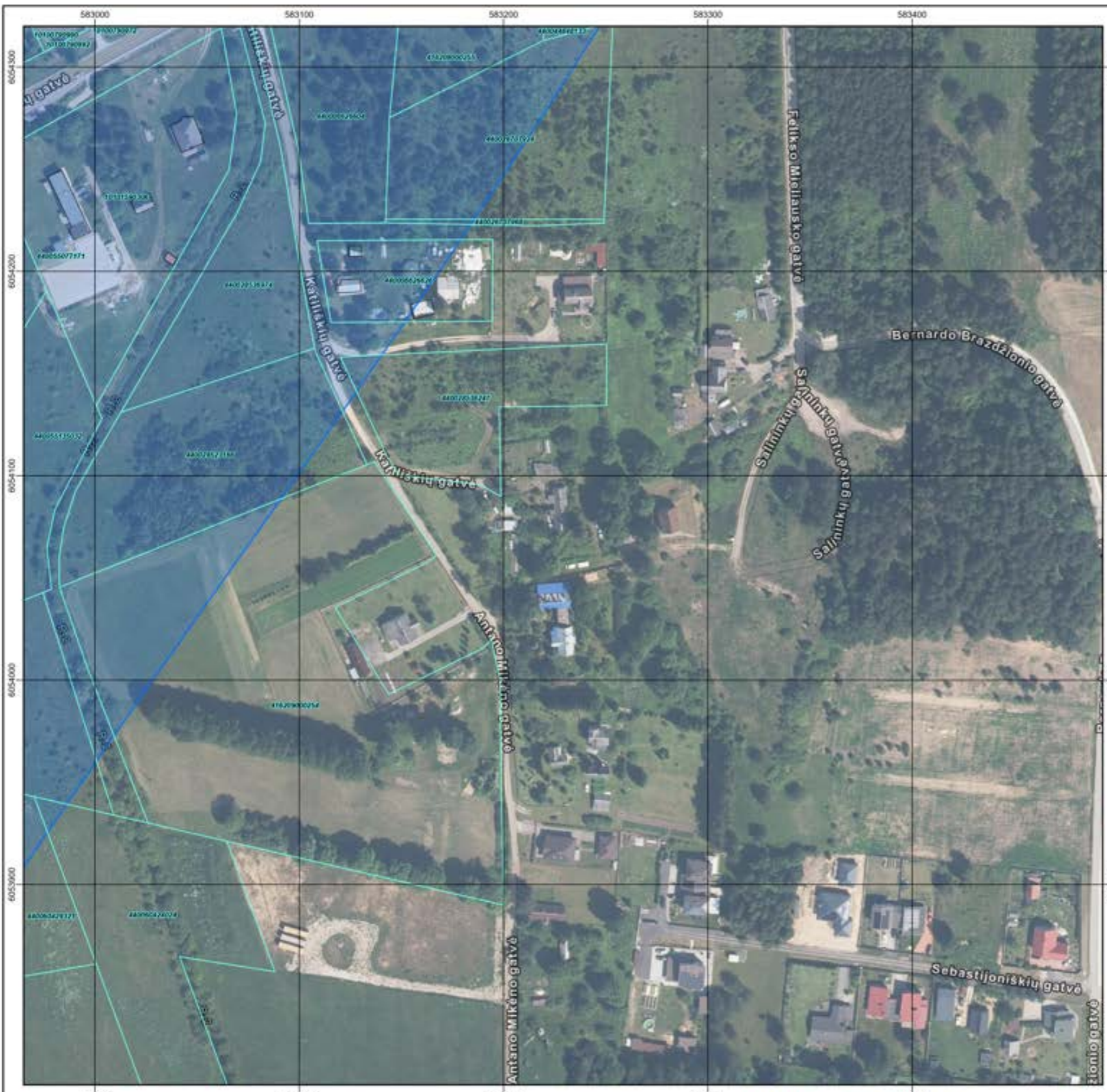
- SUTARTINIAI ŽENKLAI**
- Teritorijų administracinio suskirstymo ribos
  - Vilniaus oro uosto žemės sklypų ribos
  - Žemės sklypų ribos patenkančios į aerodromo TAZ
  - Esami pastatai/statiniai patenkantys į aerodromo TAZ
  - Aerodromo TAZ I teritorija, kai  $L_{dienes} \geq 70dB(A)$
  - Aerodromo TAZ II teritorija, kai  $L_{dienes} \geq 65 dB(A) - < 70 dB(A)$
  - Aerodromo TAZ III teritorija, kai  $L_{nakties} > 55 dB(A)$



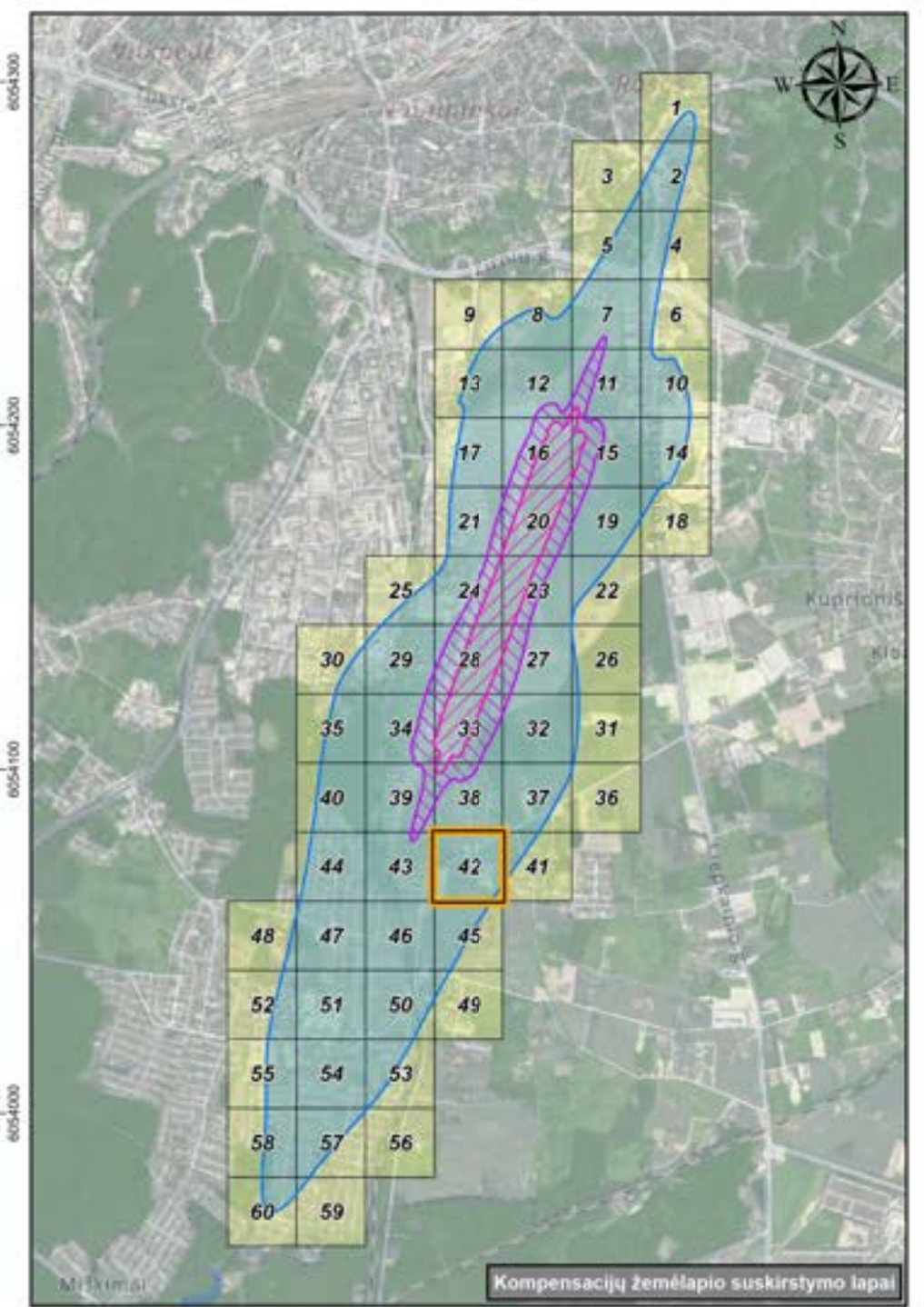
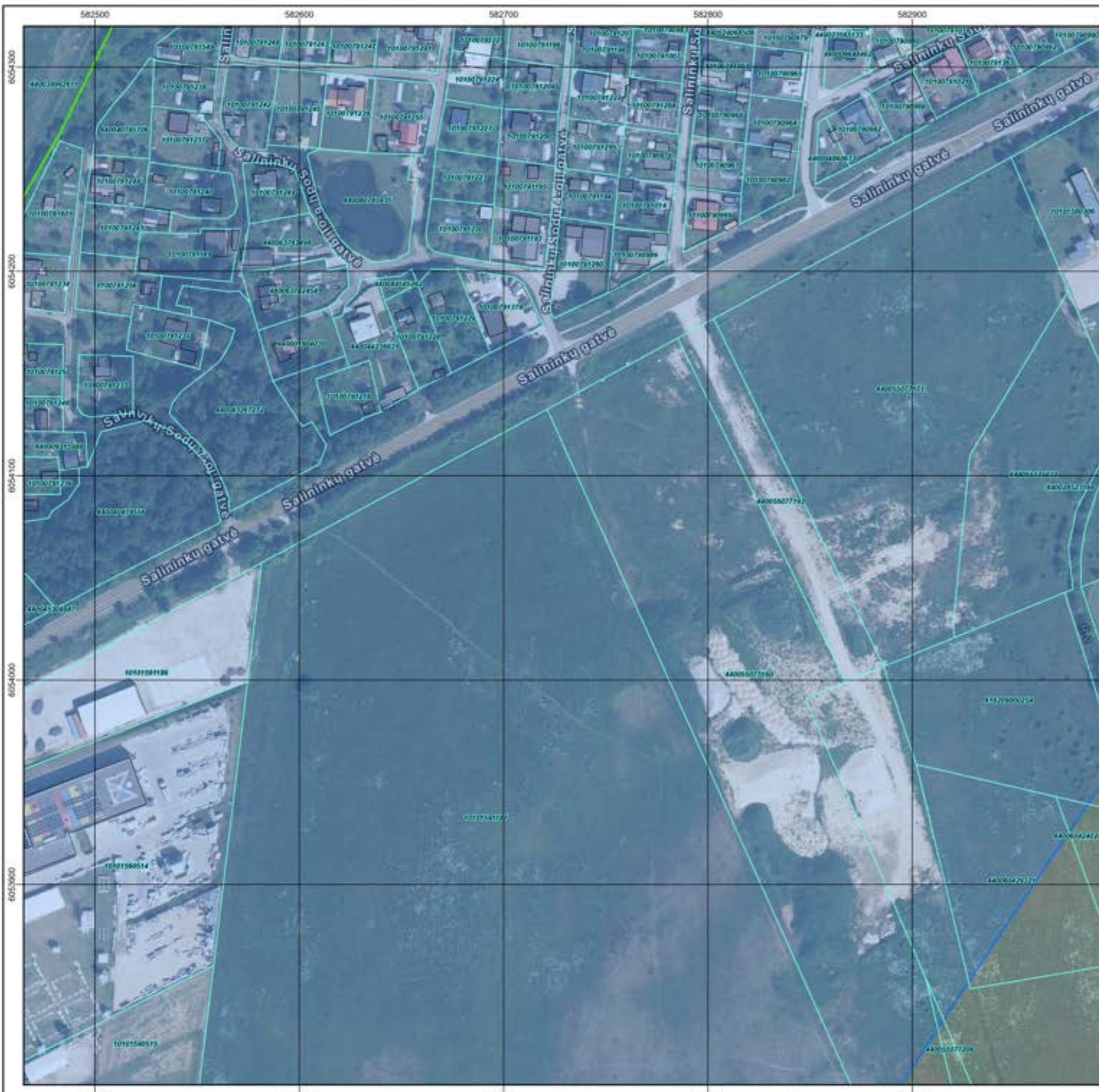
- SUTARTINIAI ŽENKLAI**
- Teritorijų administracinio suskirstymo ribos
  - Vilniaus oro uosto žemės sklypų ribos
  - Žemės sklypų ribos patenkančios į aerodromo TAZ
  - Esami pastatai/statiniai patenkančios į aerodromo TAZ
  - Aerodromo TAZ I teritorija, kai  $L_{dienes} \geq 70dB(A)$
  - Aerodromo TAZ II teritorija, kai  $L_{dienes} \geq 65 dB(A) - < 70 dB(A)$
  - Aerodromo TAZ III teritorija, kai  $L_{nakties} > 55 dB(A)$



- SUTARTINIAI ŽENKLAI**
- Teritorijų administracinio suskirstymo ribos
  - Vilniaus oro uosto žemės sklypų ribos
  - Žemės sklypų ribos patenkančios į aerodromo TAZ
  - Esami pastatai/stačiai patenkantys į aerodromo TAZ
  - Aerodromo TAZ I teritorija, kai  $L_{dienes} \geq 70dB(A)$
  - Aerodromo TAZ II teritorija, kai  $L_{dienes} \geq 65 dB(A) - < 70 dB(A)$
  - Aerodromo TAZ III teritorija, kai  $L_{nakties} > 55 dB(A)$



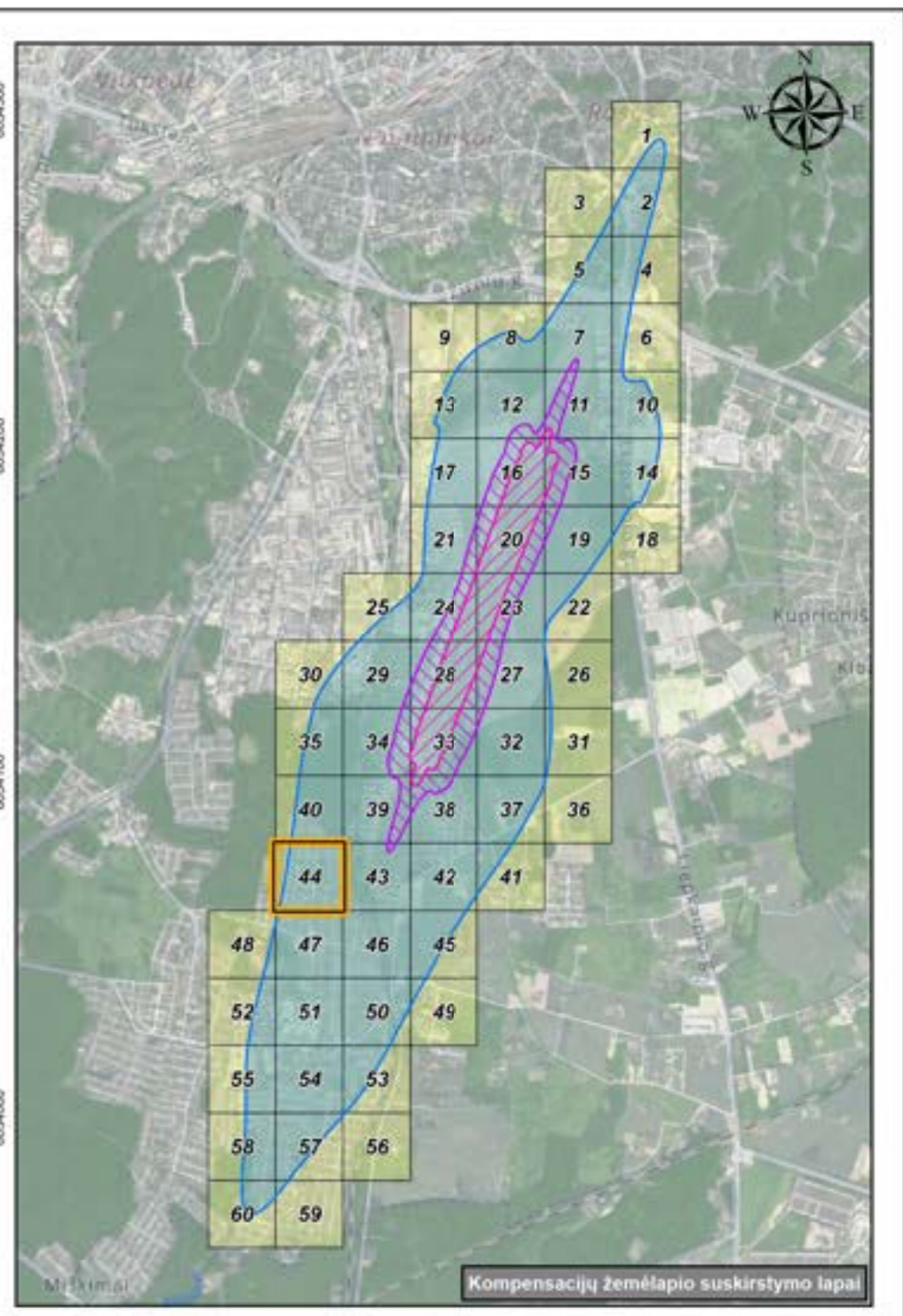
- SUTARTINIAI ŽENKLAI**
- Teritorijų administracinio suskirstymo ribos
  - Vilniaus oro uosto žemės sklypų ribos
  - Žemės sklypų ribos patenkančios į aerodromo TAZ
  - Esami pastatai/statiniai patenkančios į aerodromo TAZ
  - Aerodromo TAZ I teritorija, kai  $L_{dienos} \geq 70dB(A)$
  - Aerodromo TAZ II teritorija, kai  $L_{dienos} \geq 65 dB(A) - < 70 dB(A)$
  - Aerodromo TAZ III teritorija, kai  $L_{nakties} > 55 dB(A)$



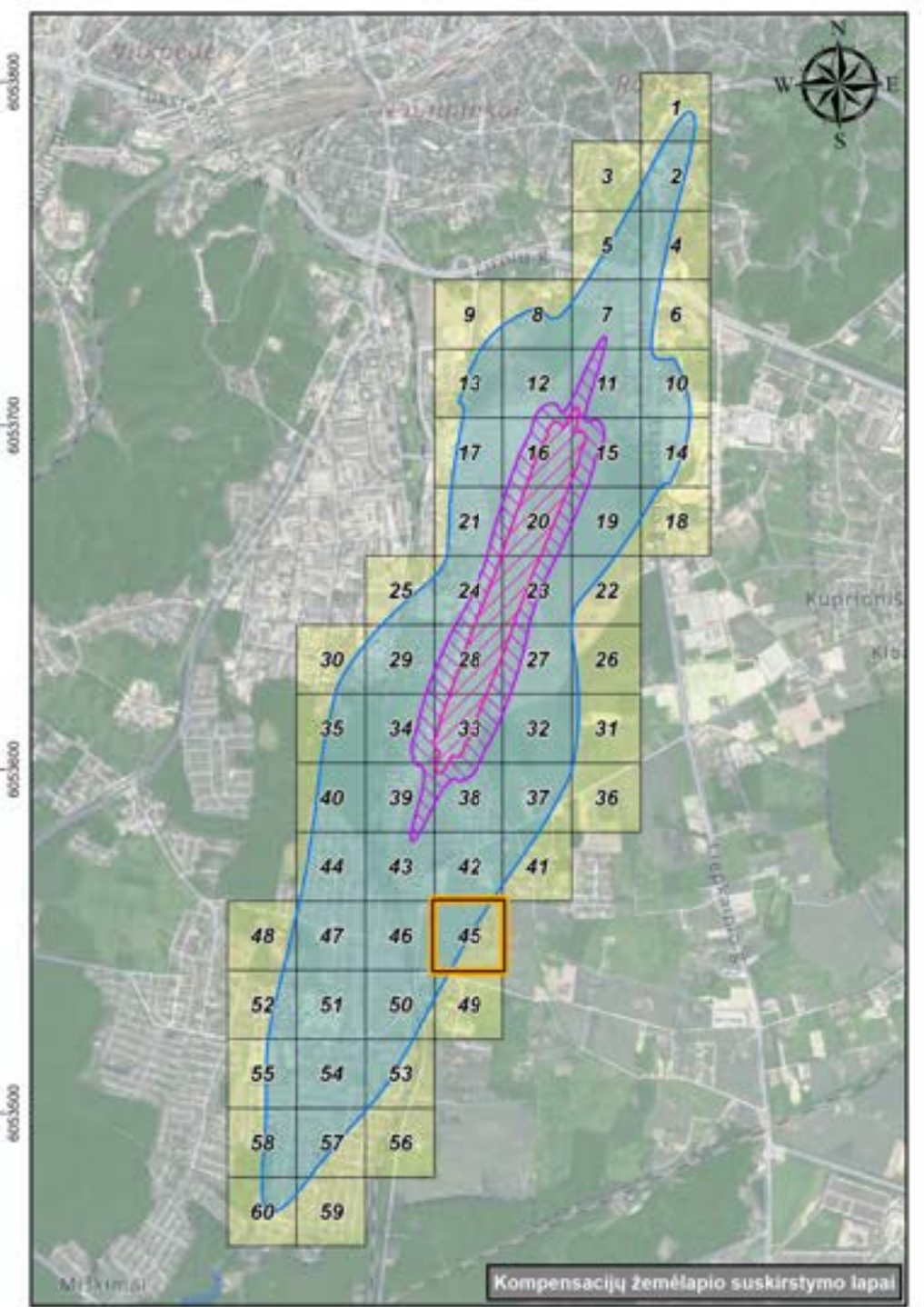
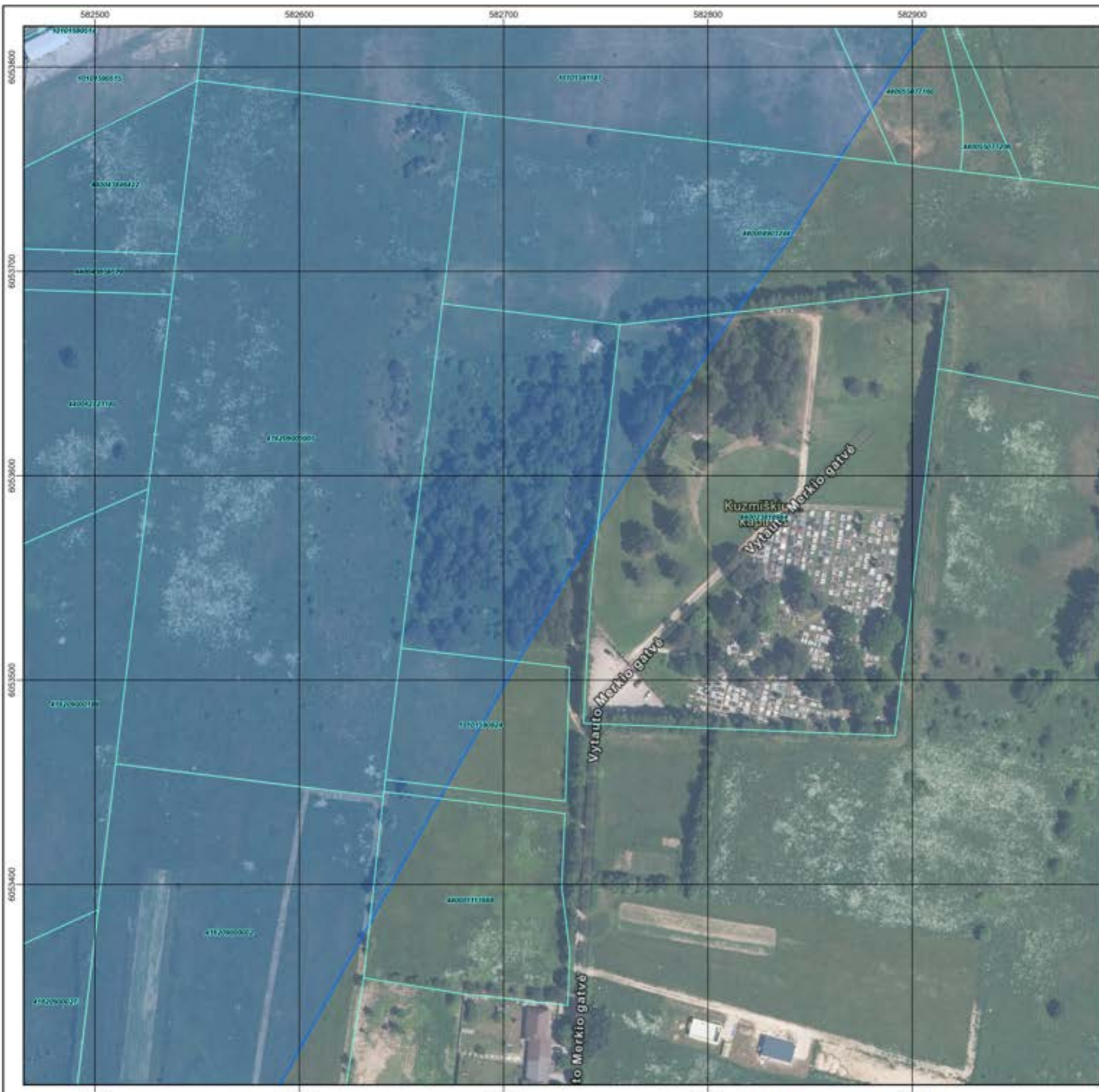
Kompensacijų žemėlapis suskirstymo lapai

- SUTARTINIAI ŽENKLAI**
- Teritorijų administracinio suskirstymo ribos
  - Vilniaus oro uosto žemės sklypų ribos
  - Žemės sklypų ribos patenkančios į aerodromo TAZ
  - Esami pastatai/statiniai patenkančios į aerodromo TAZ
  - Aerodromo TAZ I teritorija, kai  $L_{dienes} \geq 70dB(A)$
  - Aerodromo TAZ II teritorija, kai  $L_{dienes} \geq 65 dB(A) - < 70 dB(A)$
  - Aerodromo TAZ III teritorija, kai  $L_{nakties} > 55 dB(A)$

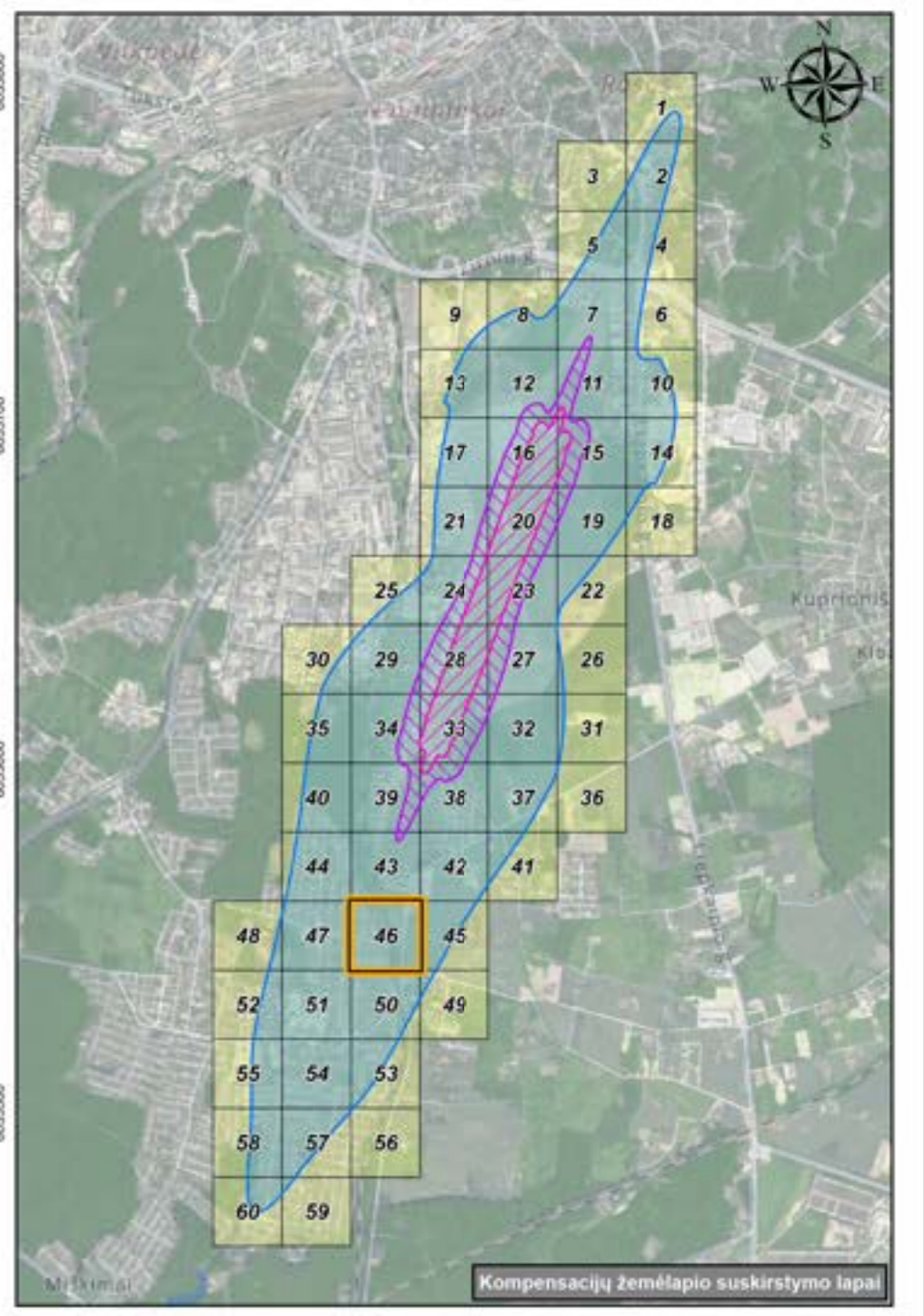




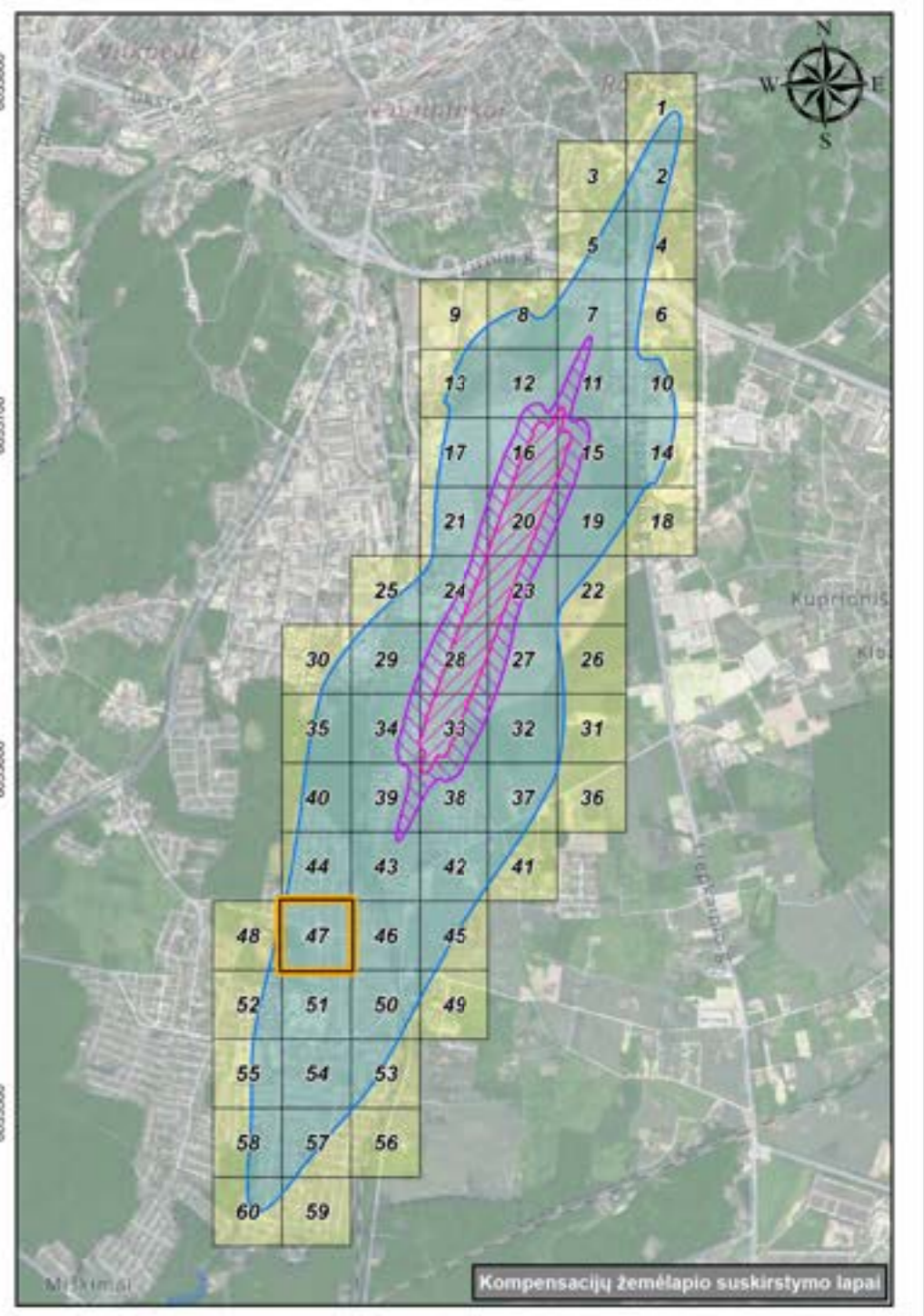
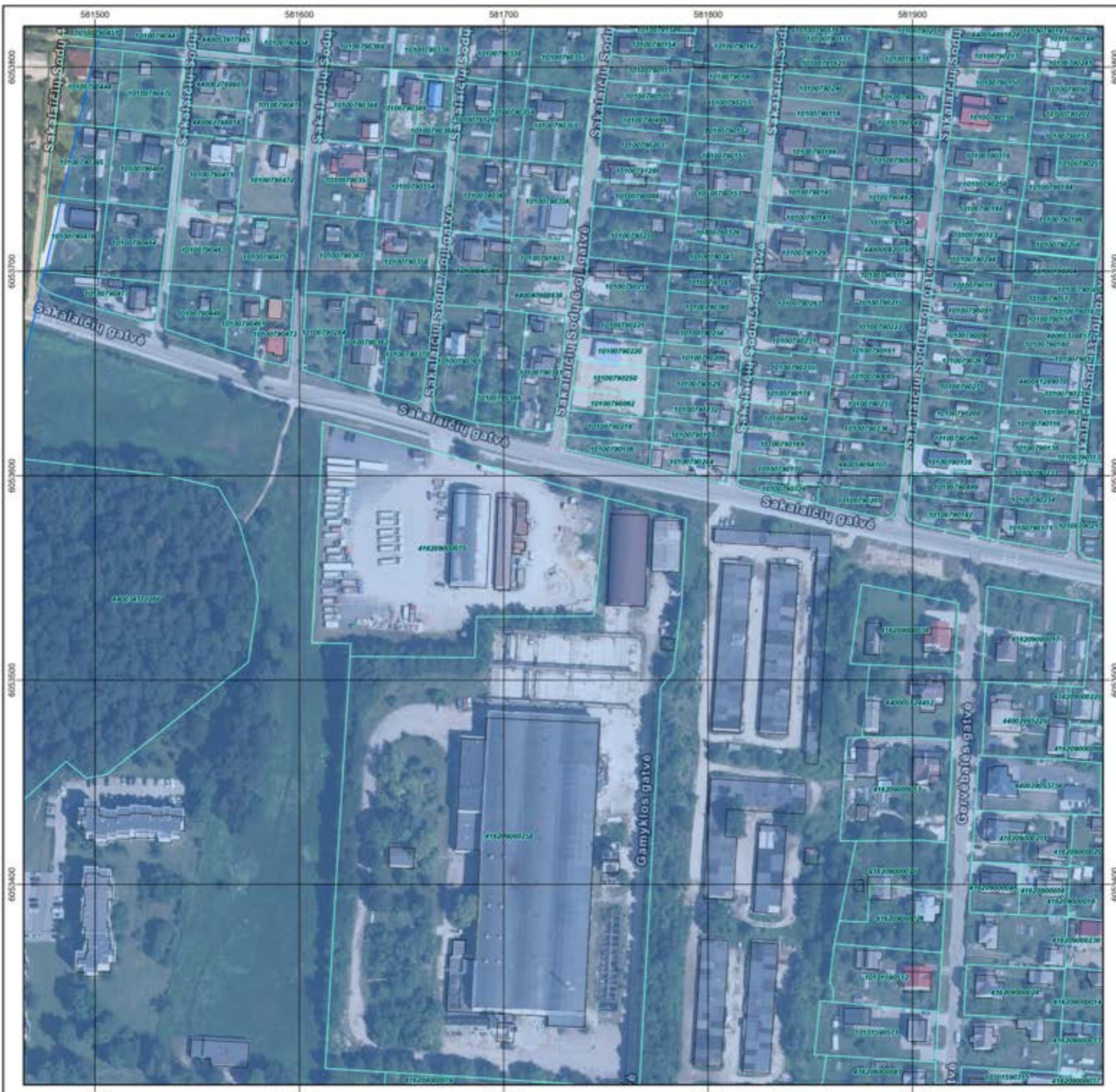
- SUTARTINIAI ŽENKLAI**
- Teritorijų administracinio suskirstymo ribos
  - Vilniaus oro uosto žemės sklypų ribos
  - Žemės sklypų ribos patenkančios į aerodromo TAZ
  - Esami pastatai/statiniai patenkantys į aerodromo TAZ
  - Aerodromo TAZ I teritorija, kai  $L_{dienes} \geq 70 \text{ dB(A)}$
  - Aerodromo TAZ II teritorija, kai  $L_{dienes} \geq 65 \text{ dB(A)} - < 70 \text{ dB(A)}$
  - Aerodromo TAZ III teritorija, kai  $L_{nakties} > 55 \text{ dB(A)}$



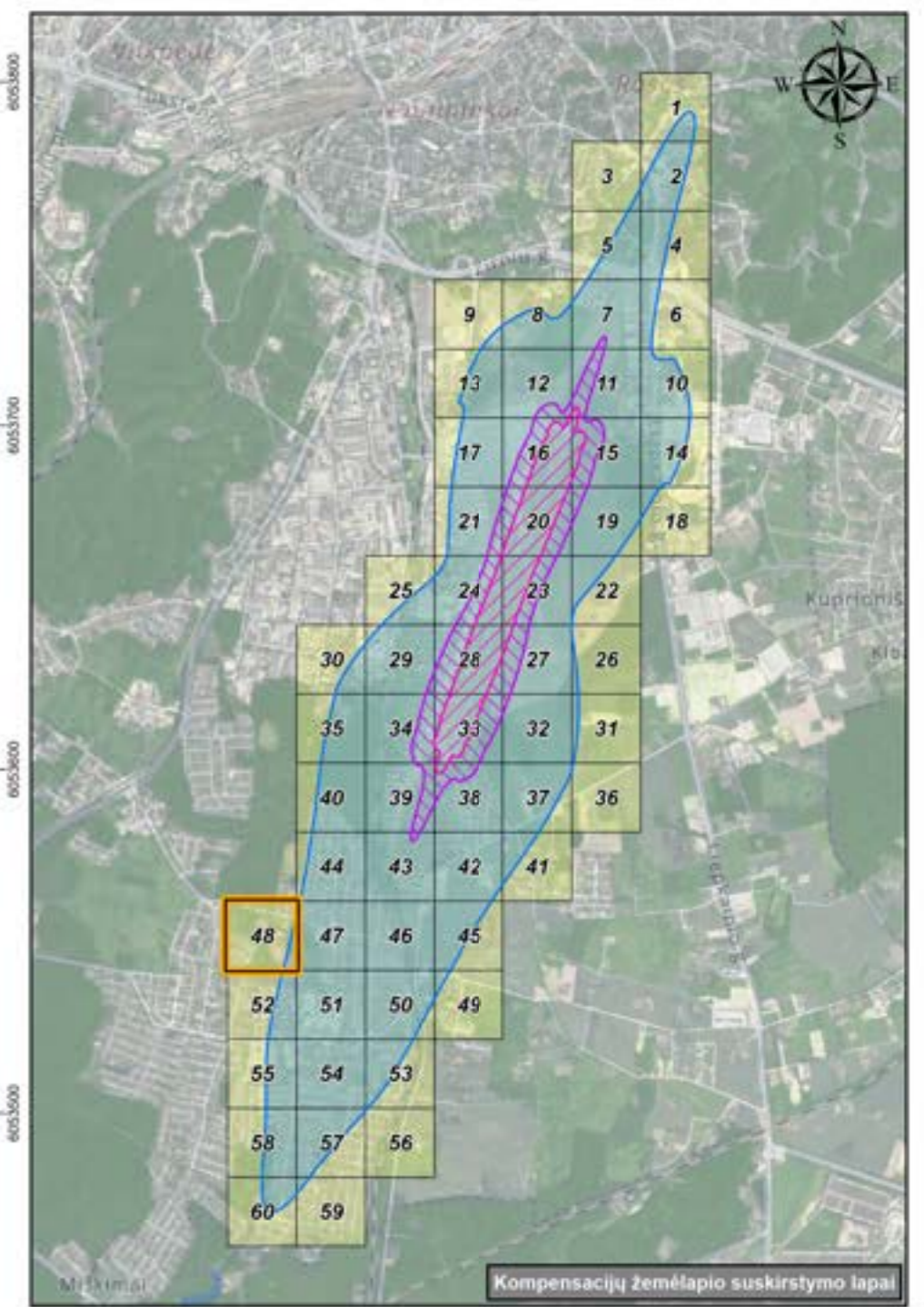
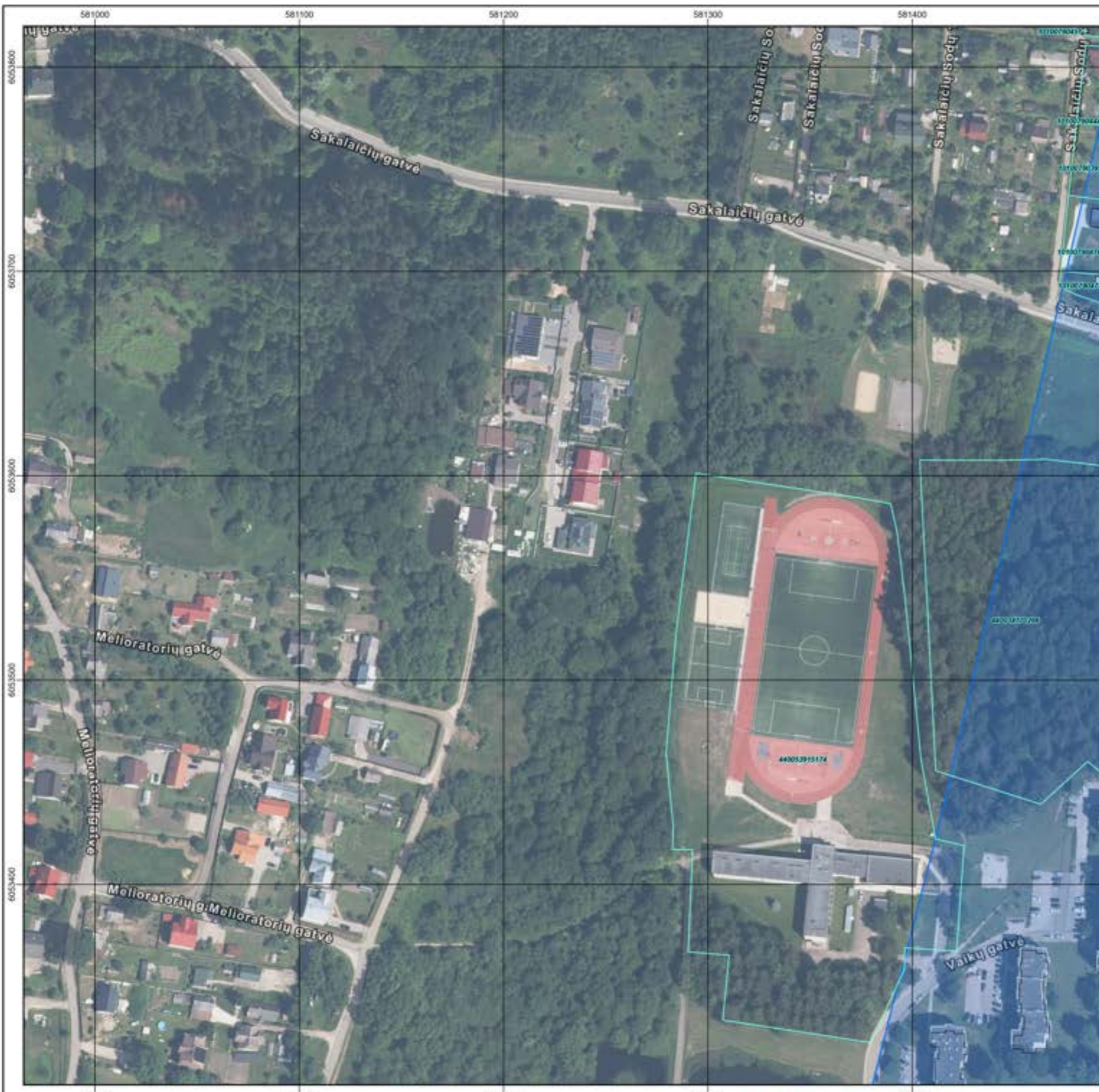
- SUTARTINIAI ŽENKLAI**
- Teritorijų administracinio suskirstymo ribos
  - Vilniaus oro uosto žemės sklypų ribos
  - Žemės sklypų ribos patenkančios į aerodromo TAZ
  - Esami pastatai/statiniai patenkančys į aerodromo TAZ
  - Aerodromo TAZ I teritorija, kai  $L_{dienes} \geq 70dB(A)$
  - Aerodromo TAZ II teritorija, kai  $L_{dienes} \geq 65 dB(A) - < 70 dB(A)$
  - Aerodromo TAZ III teritorija, kai  $L_{nakties} > 55 dB(A)$



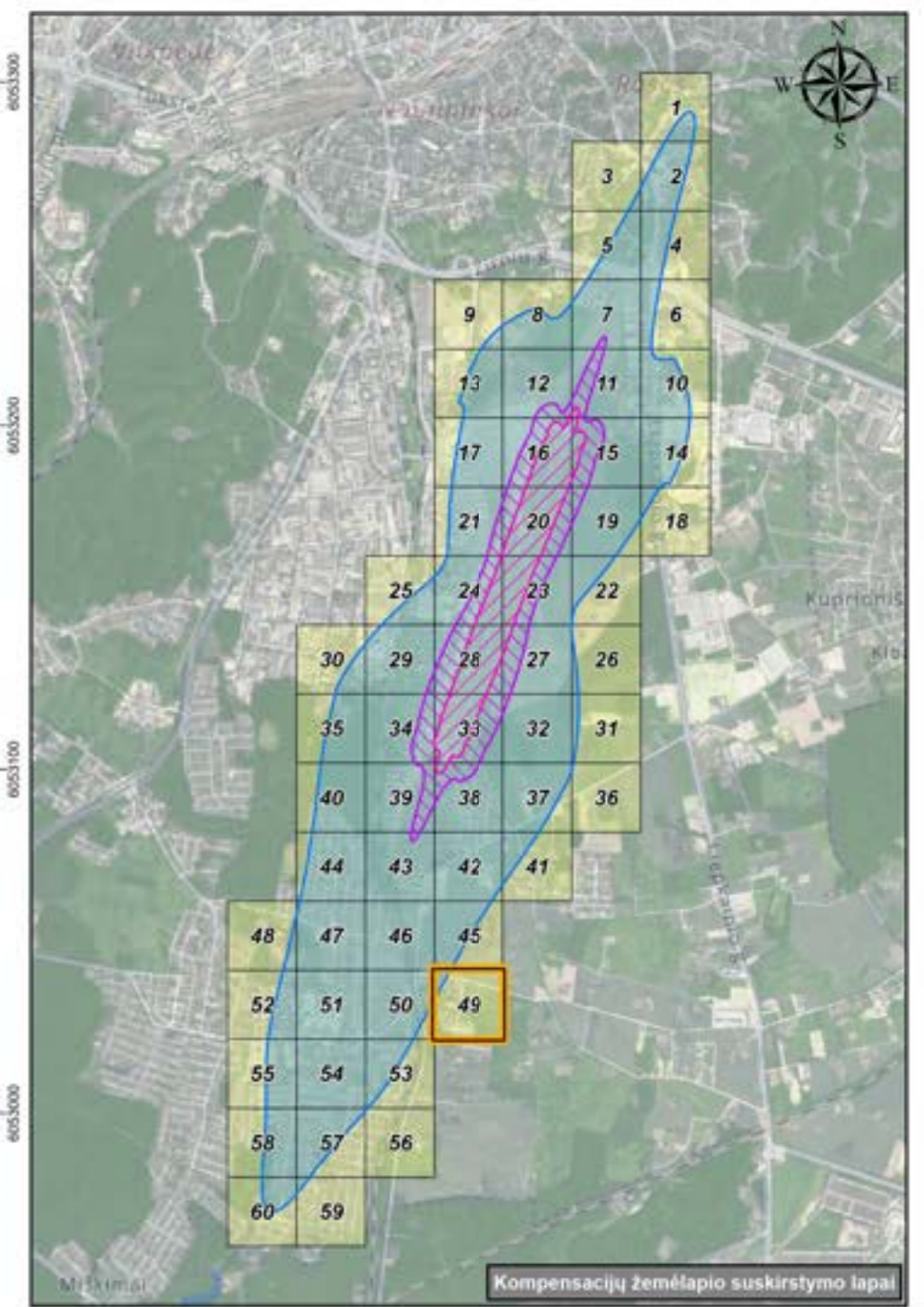
- SUTARTINIAI ŽENKLAI**
- Teritorijų administracinio suskirstymo ribos
  - Vilniaus oro uosto žemės sklypų ribos
  - Žemės sklypų ribos patenkančios į aerodromo TAZ
  - Esami pastatai/statiniai patenkantys į aerodromo TAZ
  - Aerodromo TAZ I teritorija, kai  $L_{dienes} \geq 70dB(A)$
  - Aerodromo TAZ II teritorija, kai  $L_{dienes} \geq 65 dB(A) - < 70 dB(A)$
  - Aerodromo TAZ III teritorija, kai  $L_{nakties} > 55 dB(A)$



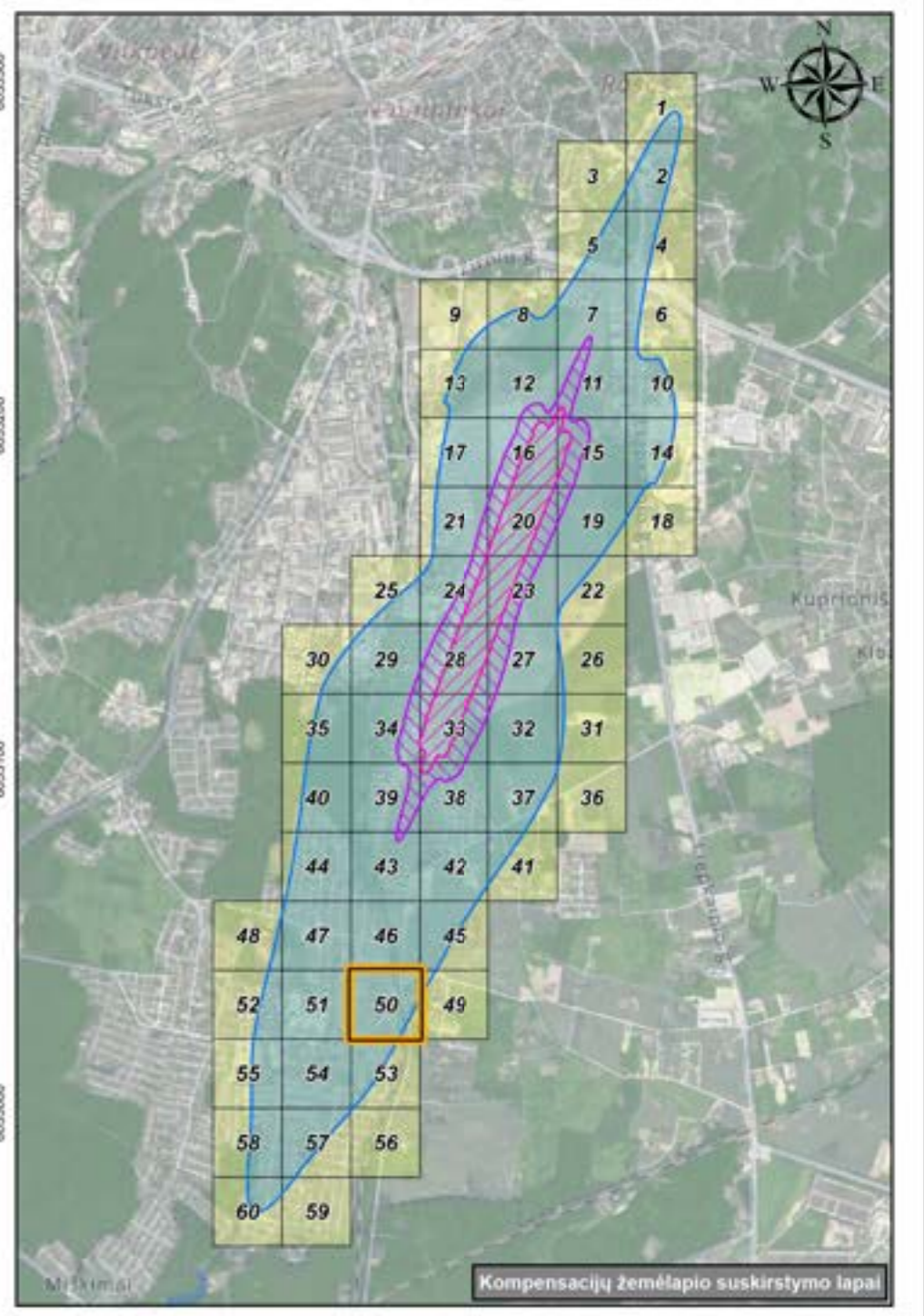
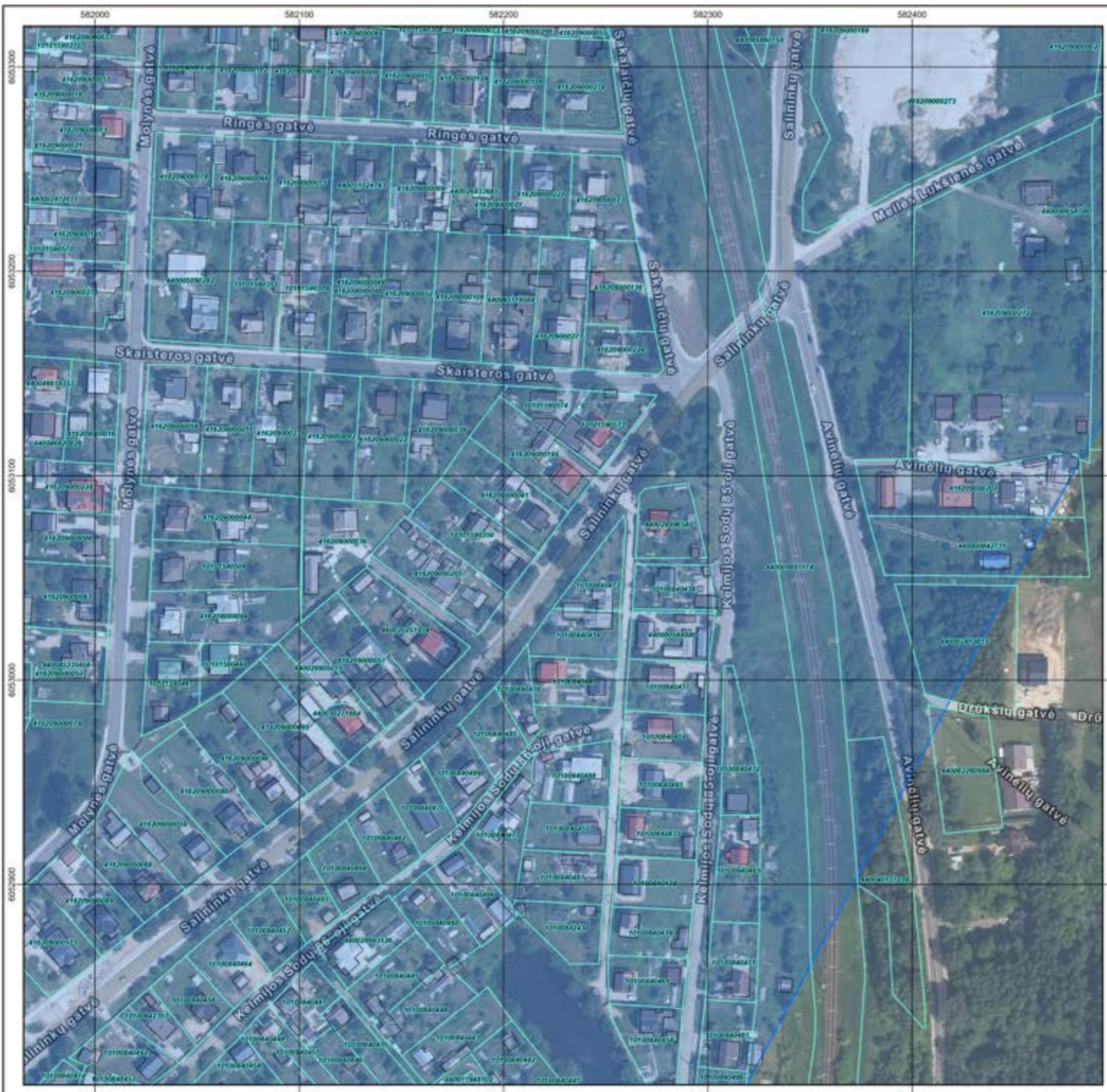
- SUTARTINIAI ŽENKLAI**
- Teritorijų administracinio suskirstymo ribos
  - Vilniaus oro uosto žemės sklypų ribos
  - Žemės sklypų ribos patenkančios į aerodromo TAZ
  - Esami pastatai/statiniai patenkantys į aerodromo TAZ
  - Aerodromo TAZ I teritorija, kai  $L_{dienes} \geq 70dB(A)$
  - Aerodromo TAZ II teritorija, kai  $L_{dienes} \geq 65 dB(A) - < 70 dB(A)$
  - Aerodromo TAZ III teritorija, kai  $L_{nakties} > 55 dB(A)$



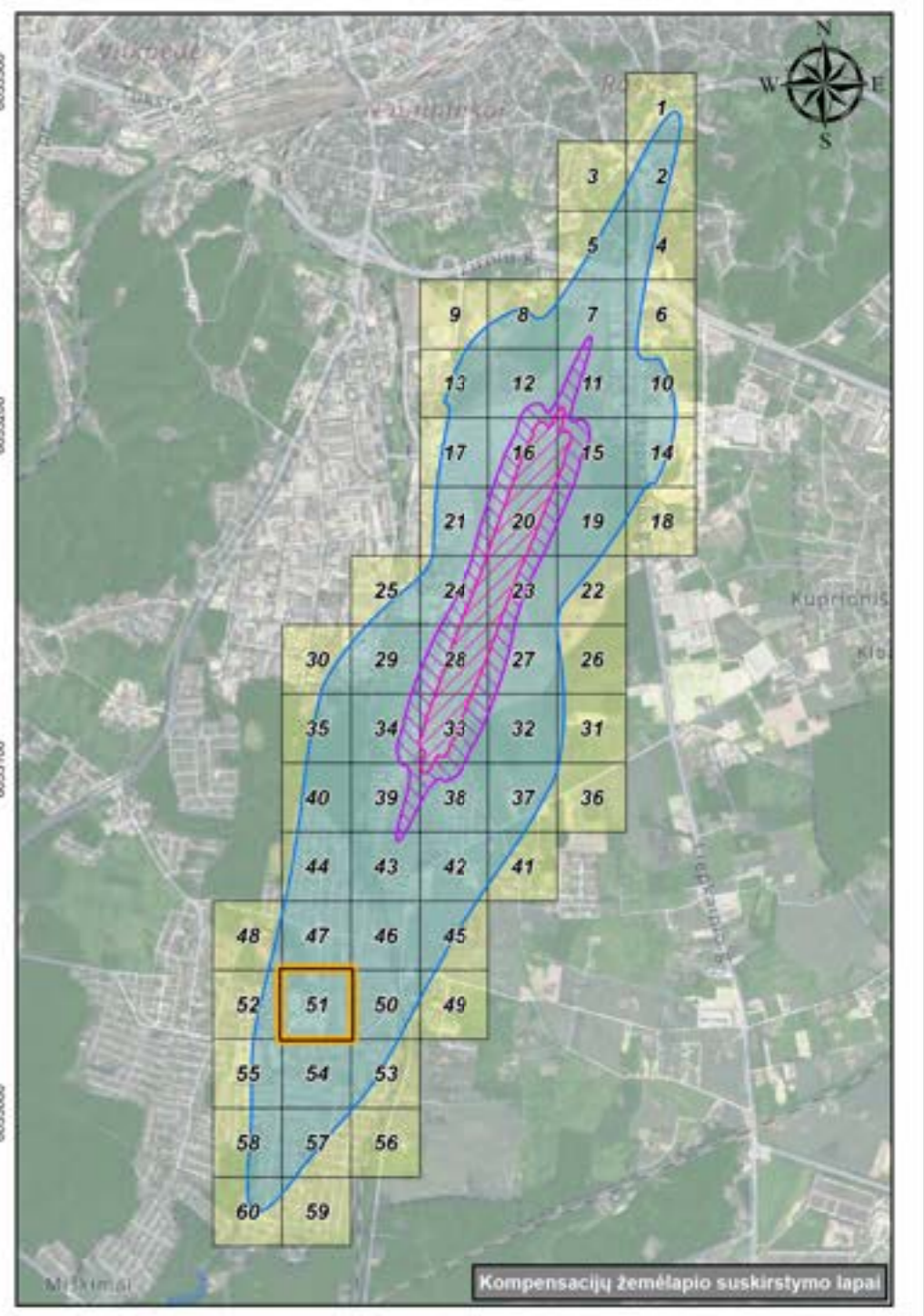
- SUTARTINIAI ŽENKLAI**
- Teritorijų administracinio suskirstymo ribos
  - Vilniaus oro uosto žemės sklypų ribos
  - Žemės sklypų ribos patenkančios į aerodromo TAZ
  - Esami pastatai/statiniai patenkančys į aerodromo TAZ
  - Aerodromo TAZ I teritorija, kai  $L_{dienes} \geq 70dB(A)$
  - Aerodromo TAZ II teritorija, kai  $L_{dienes} \geq 65 dB(A) - < 70 dB(A)$
  - Aerodromo TAZ III teritorija, kai  $L_{nakties} > 55 dB(A)$



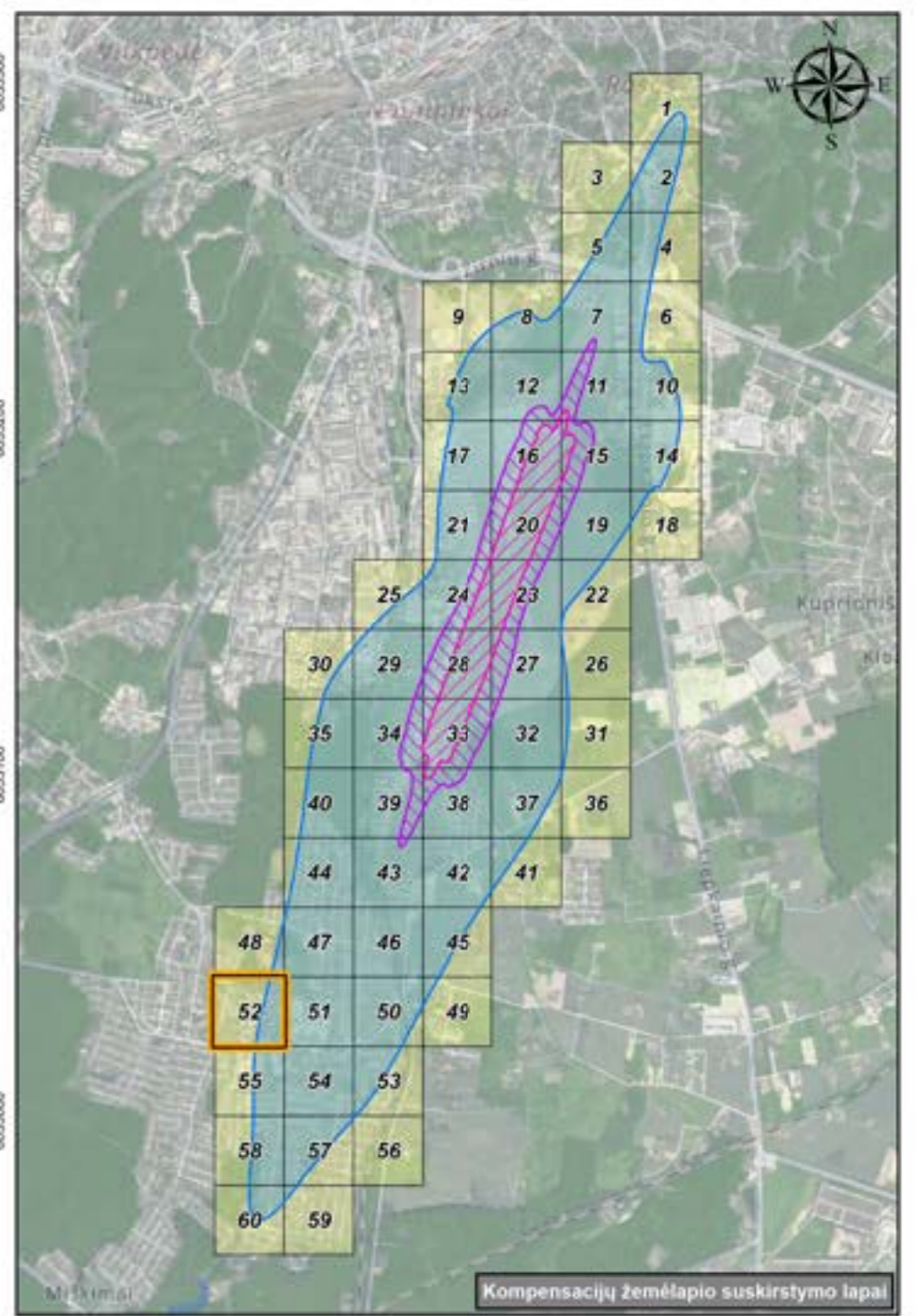
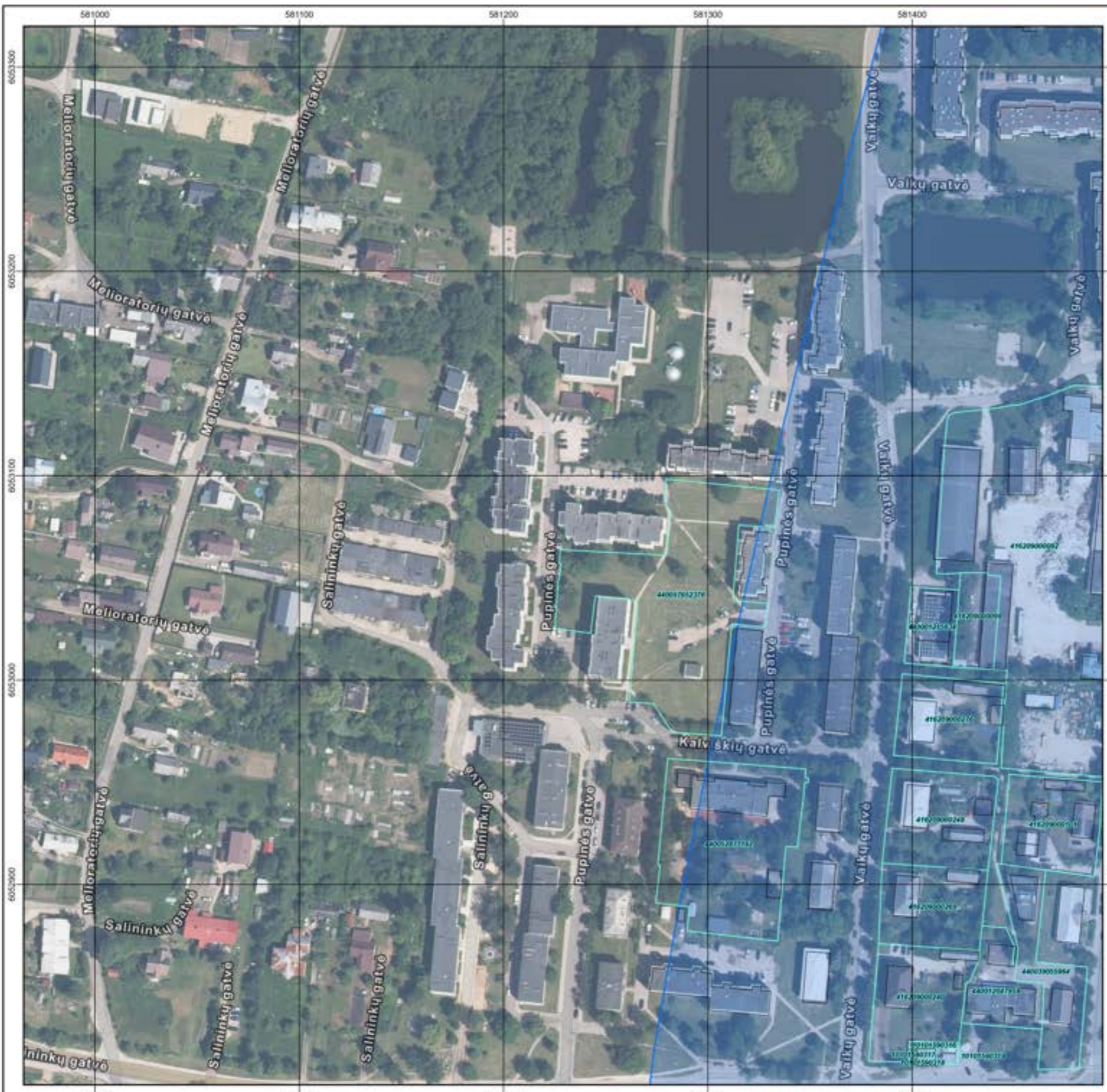
- SUTARTINIAI ŽENKLAI**
- Teritorijų administracinio suskirstymo ribos
  - Vilniaus oro uosto žemės sklypų ribos
  - Žemės sklypų ribos patenkančios į aerodromo TAZ
  - Esami pastatai/statiniai patenkantys į aerodromo TAZ
  - Aerodromo TAZ I teritorija, kai  $L_{dienes} \geq 70dB(A)$
  - Aerodromo TAZ II teritorija, kai  $L_{dienes} \geq 65 dB(A) - < 70 dB(A)$
  - Aerodromo TAZ III teritorija, kai  $L_{nakties} > 55 dB(A)$



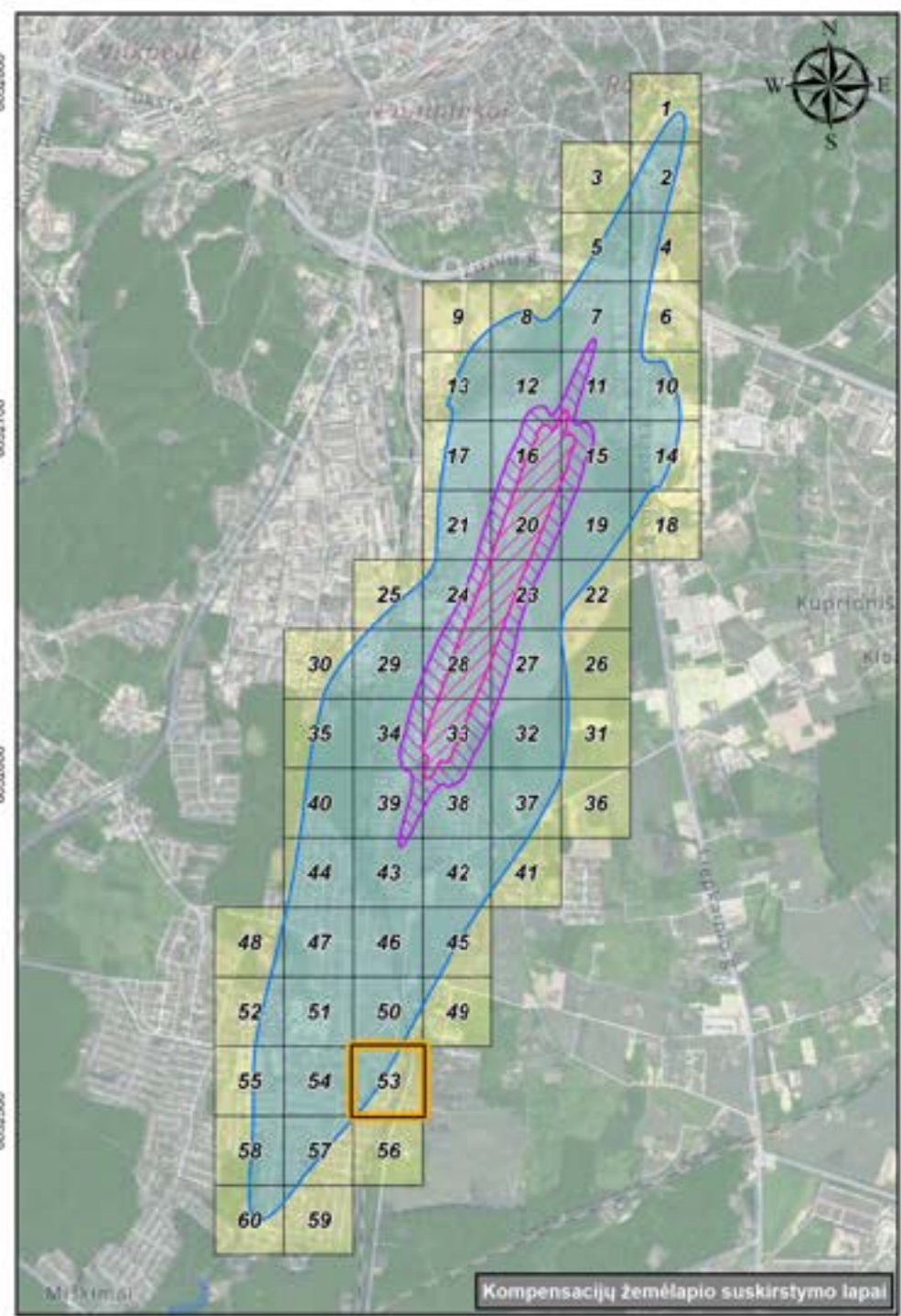
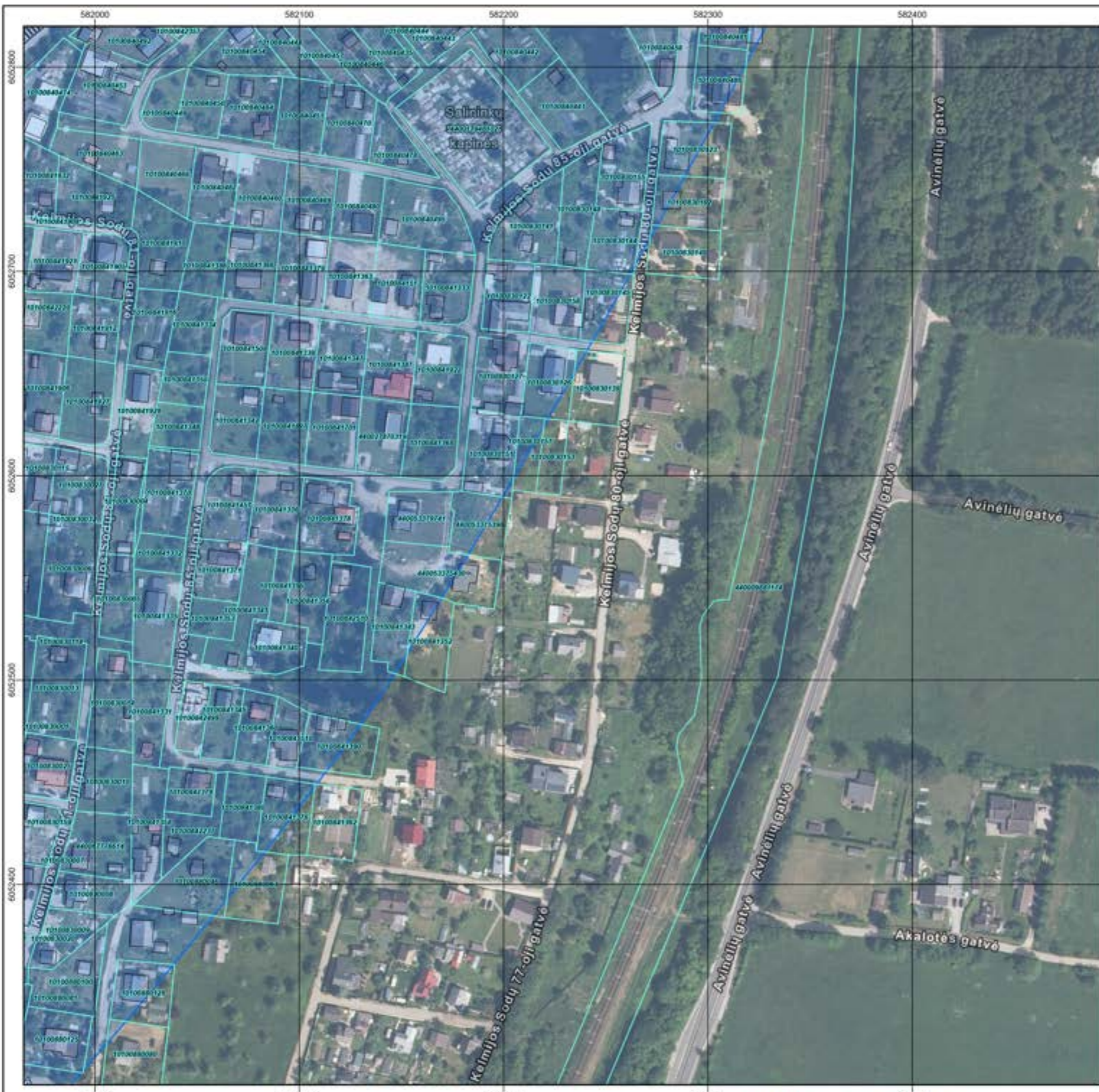
- SUTARTINIAI ŽENKLAI**
- Teritorijų administracinio suskirstymo ribos
  - Vilniaus oro uosto žemės sklypų ribos
  - Žemės sklypų ribos patenkančios į aerodromo TAZ
  - Esami pastatai/statiniai patenkančys į aerodromo TAZ
  - Aerodromo TAZ I teritorija, kai  $L_{dienes} \geq 70dB(A)$
  - Aerodromo TAZ II teritorija, kai  $L_{dienes} \geq 65 dB(A) - < 70 dB(A)$
  - Aerodromo TAZ III teritorija, kai  $L_{nakties} > 55 dB(A)$



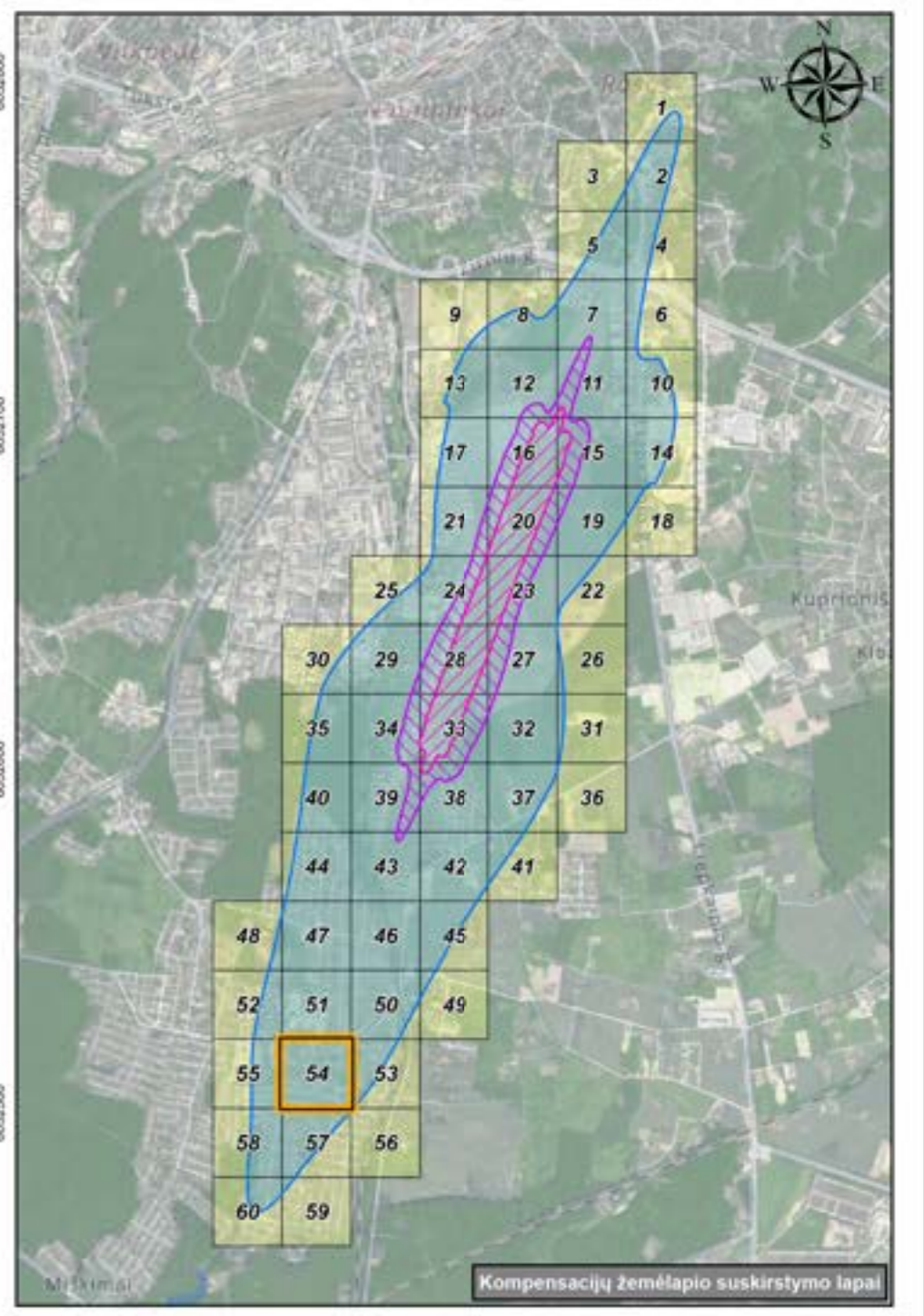
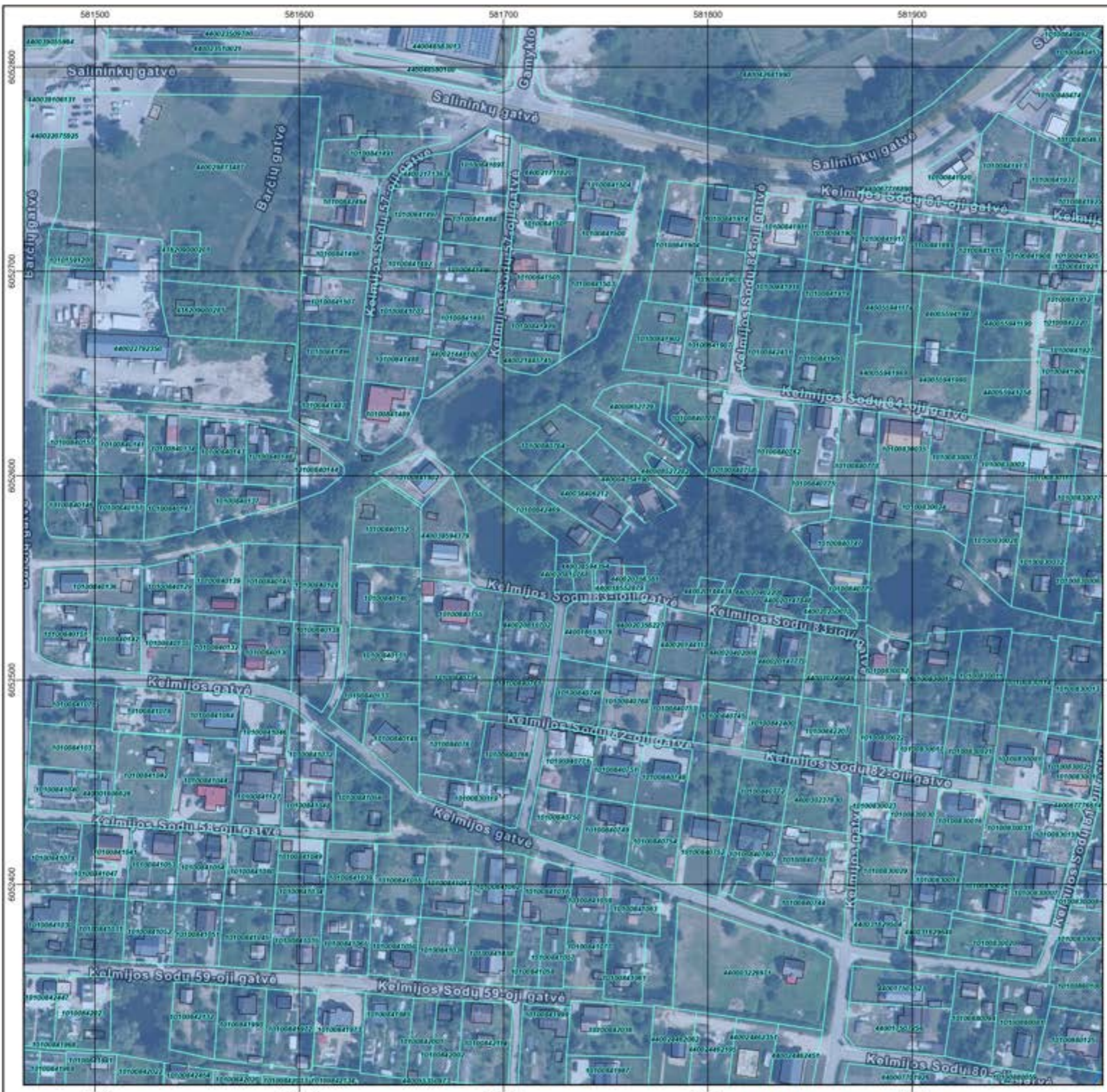
- SUTARTINIAI ŽENKLAI**
- Teritorijų administracinio suskirstymo ribos
  - Vilniaus oro uosto žemės sklypų ribos
  - Žemės sklypų ribos patenkančios į aerodromo TAZ
  - Esami pastatai/statiniai patenkantys į aerodromo TAZ
  - Aerodromo TAZ I teritorija, kai  $L_{dienes} \geq 70dB(A)$
  - Aerodromo TAZ II teritorija, kai  $L_{dienes} \geq 65 dB(A) - < 70 dB(A)$
  - Aerodromo TAZ III teritorija, kai  $L_{nakties} > 55 dB(A)$



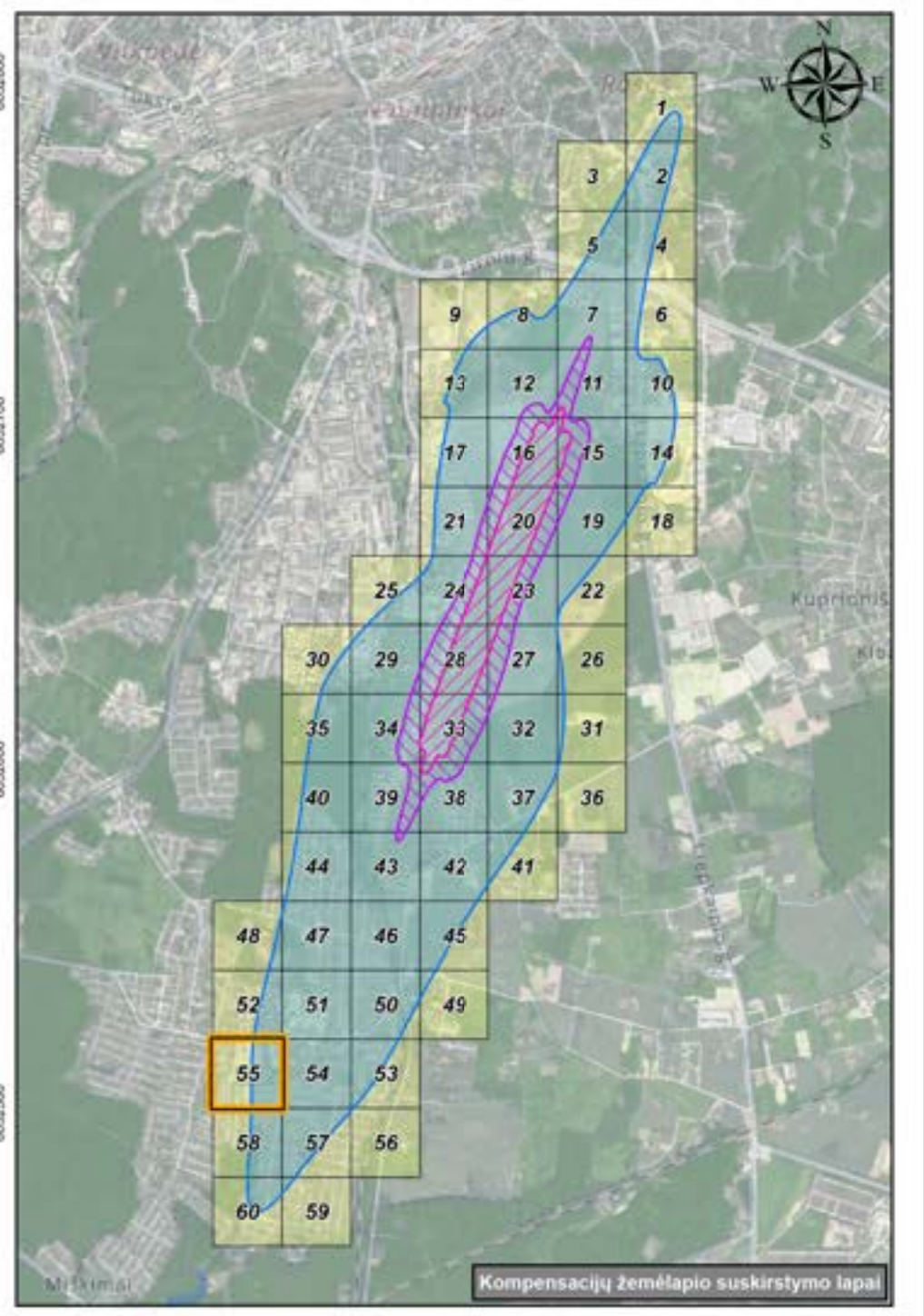
- SUTARTINIAI ŽENKLAI**
- Teritorijų administracinio suskirstymo ribos
  - Vilniaus oro uosto žemės sklypų ribos
  - Žemės sklypų ribos patenkančios į aerodromo TAZ
  - Esami pastatai/statiniai patenkančios į aerodromo TAZ
  - Aerodromo TAZ I teritorija, kai  $L_{dienes} \geq 70dB(A)$
  - Aerodromo TAZ II teritorija, kai  $L_{dienes} \geq 65 dB(A) - < 70 dB(A)$
  - Aerodromo TAZ III teritorija, kai  $L_{nakties} > 55 dB(A)$



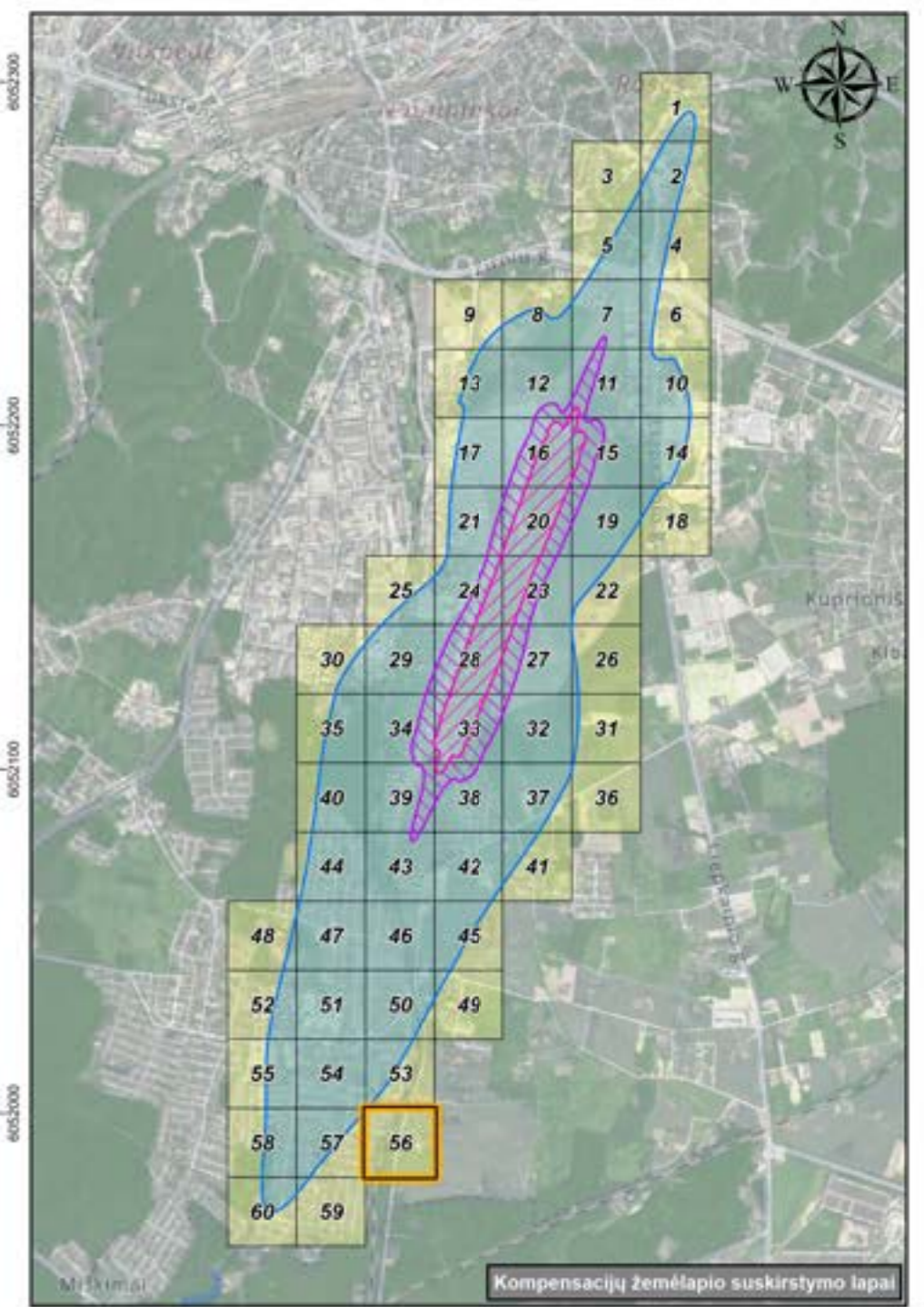
- SUTARTINIAI ŽENKLAI**
- Teritorijų administracinio suskirstymo ribos
  - Vilniaus oro uosto žemės sklypų ribos
  - Žemės sklypų ribos patenkančios į aerodromo TAZ
  - Esami pastatai/statiniai patenkantys į aerodromo TAZ
  - Aerodromo TAZ I teritorija, kai  $L_{dienes} \geq 70dB(A)$
  - Aerodromo TAZ II teritorija, kai  $L_{dienes} \geq 65 dB(A) - < 70 dB(A)$
  - Aerodromo TAZ III teritorija, kai  $L_{nakties} > 55 dB(A)$



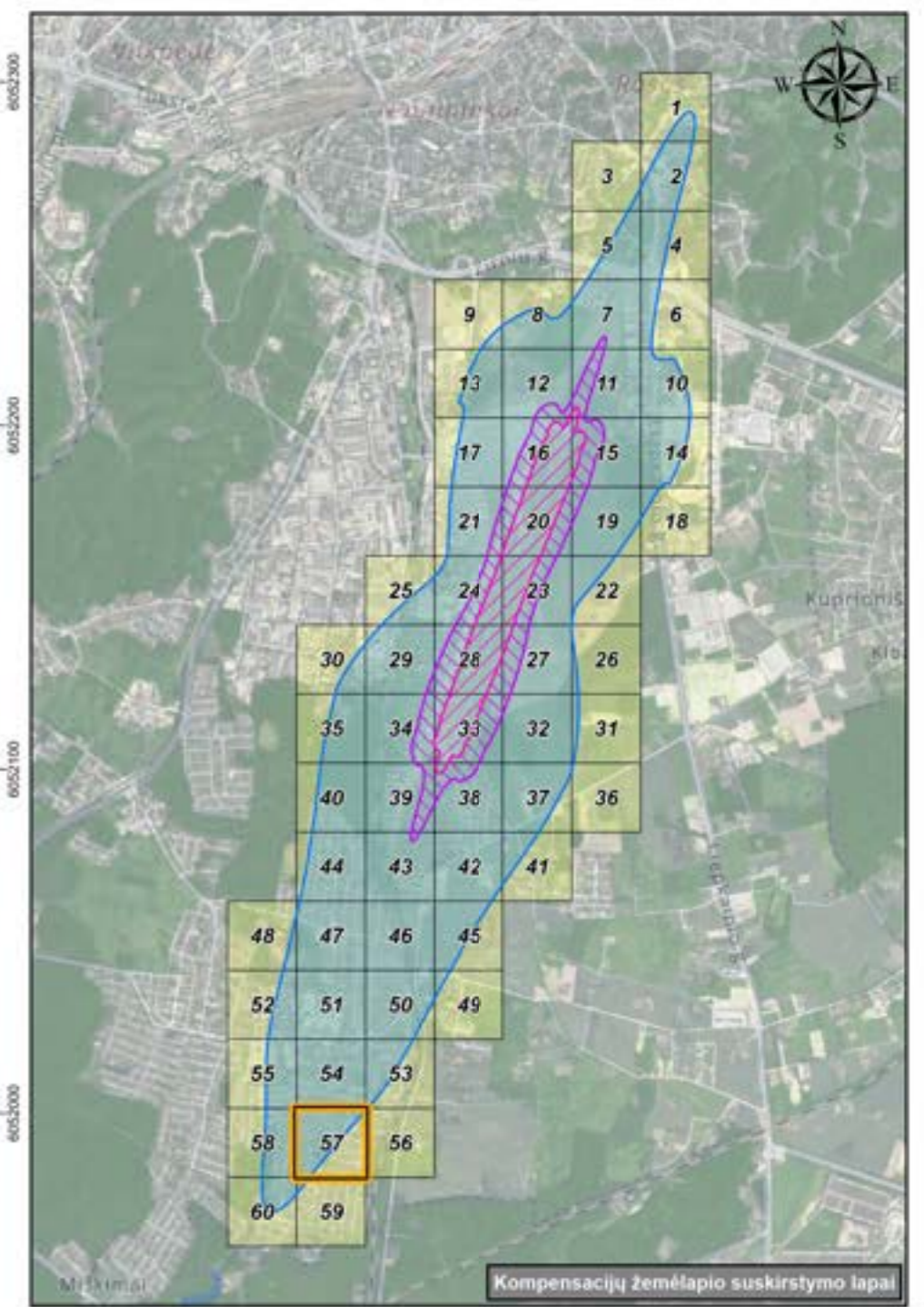
- SUTARTINIAI ŽENKLAI**
- Teritorijų administracinio suskirstymo ribos
  - Vilniaus oro uosto žemės sklypų ribos
  - Žemės sklypų ribos patenkančios į aerodromo TAZ
  - Esami pastatai/statiniai patenkantys į aerodromo TAZ
  - Aerodromo TAZ I teritorija, kai  $L_{dienos} \geq 70\text{dB(A)}$
  - Aerodromo TAZ II teritorija, kai  $L_{dienos} \geq 65\text{dB(A)} - < 70\text{dB(A)}$
  - Aerodromo TAZ III teritorija, kai  $L_{nakties} > 55\text{dB(A)}$



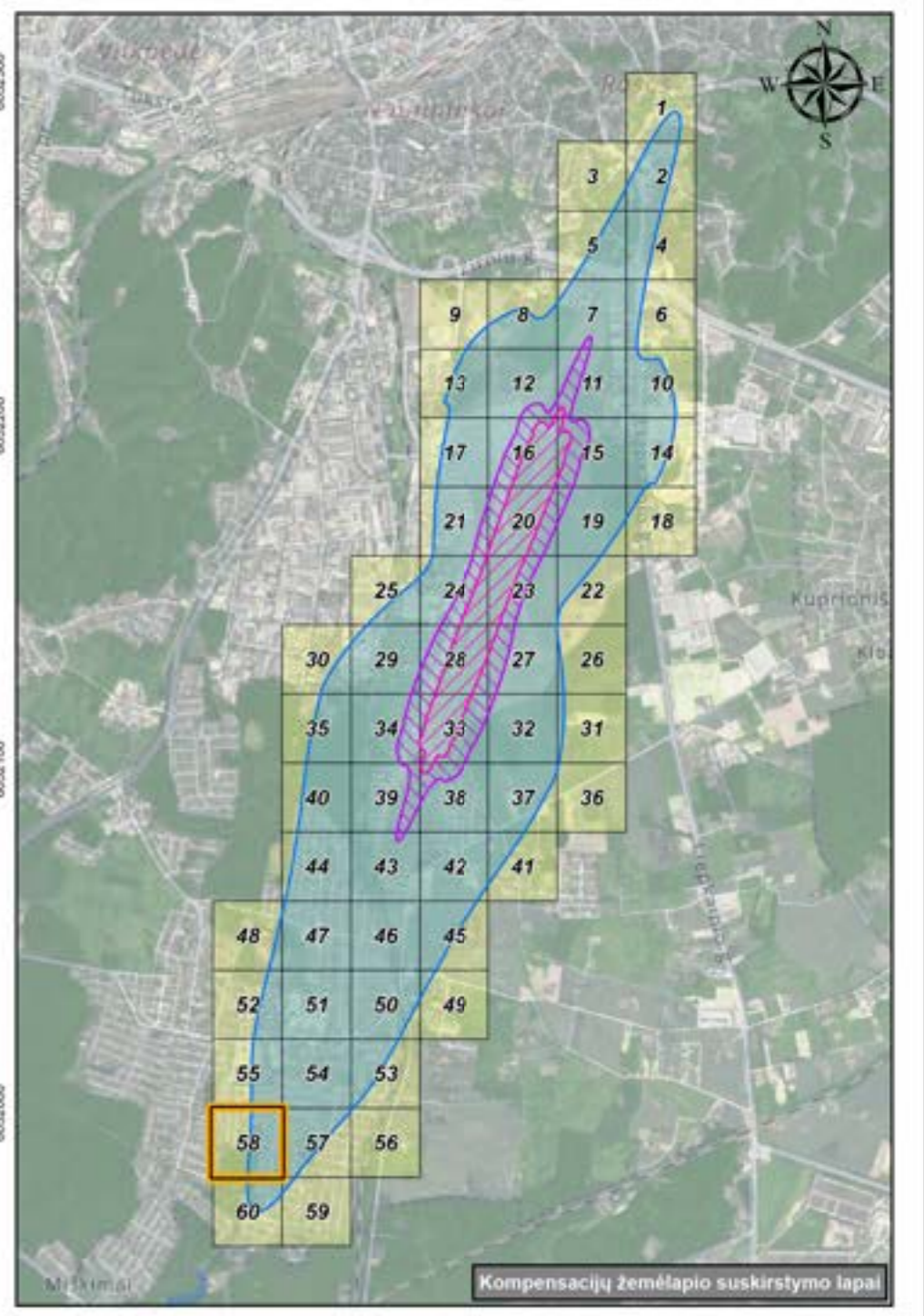
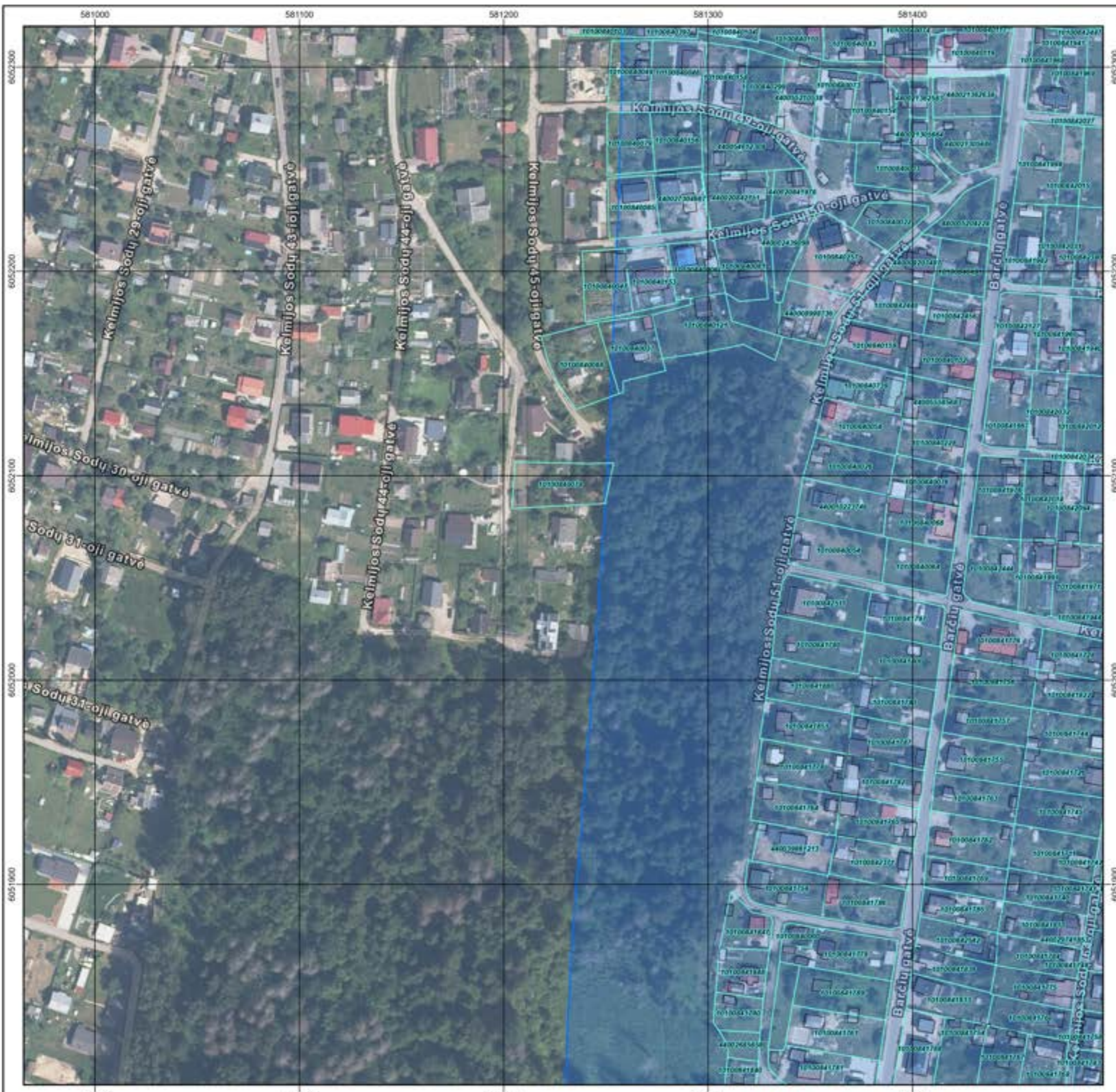
- SUTARTINIAI ŽENKLAI**
- Teritorijų administracinio suskirstymo ribos
  - Vilniaus oro uosto žemės sklypų ribos
  - Žemės sklypų ribos patenkančios į aerodromo TAZ
  - Esami pastatai/statiniai patenkantys į aerodromo TAZ
  - Aerodromo TAZ I teritorija, kai  $L_{dienes} \geq 70dB(A)$
  - Aerodromo TAZ II teritorija, kai  $L_{dienes} \geq 65 dB(A) - < 70 dB(A)$
  - Aerodromo TAZ III teritorija, kai  $L_{nakties} > 55 dB(A)$



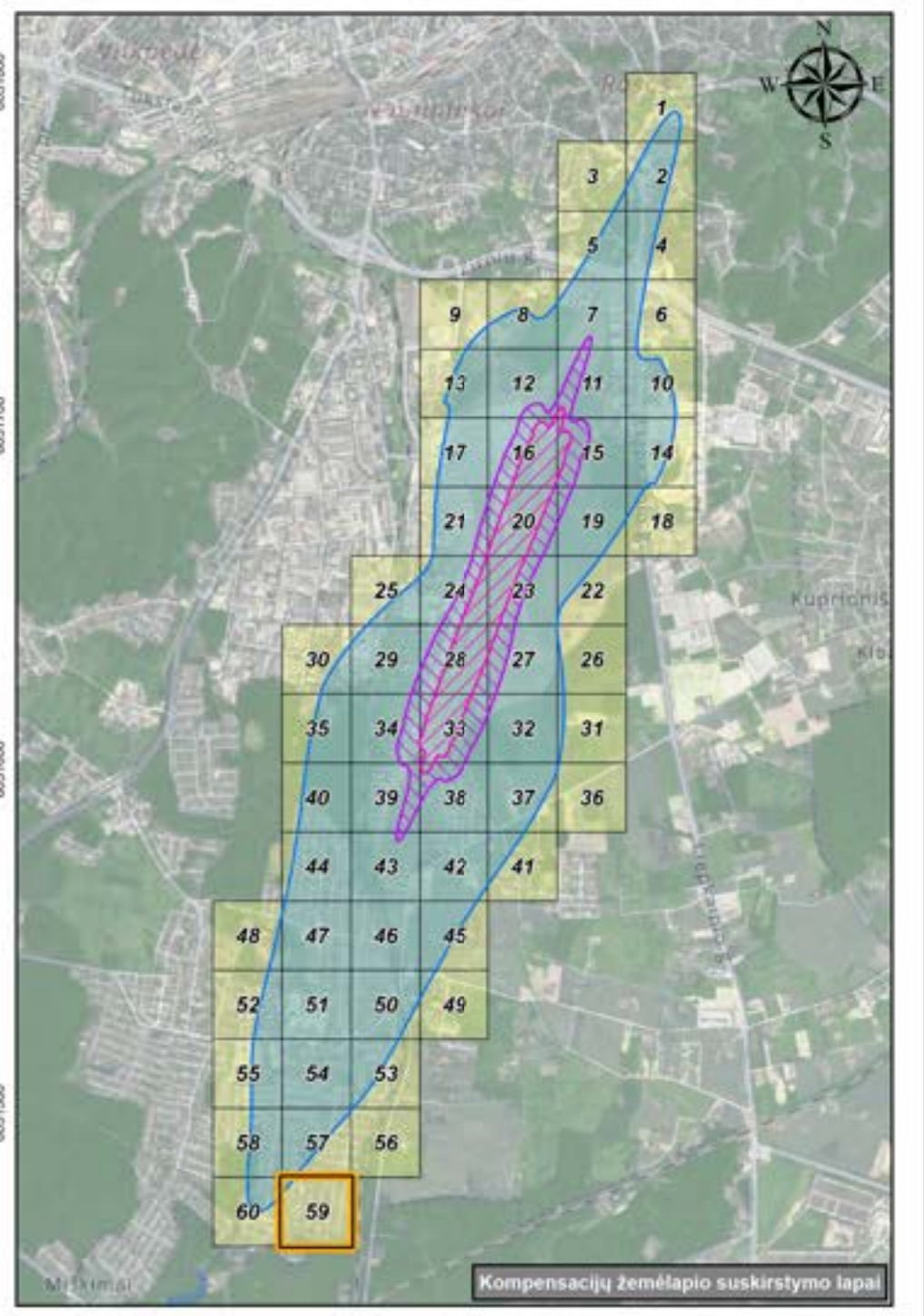
- SUTARTINIAI ŽENKLAI**
- Teritorijų administracinio suskirstymo ribos
  - Vilniaus oro uosto žemės sklypų ribos
  - Žemės sklypų ribos patenkančios į aerodromo TAZ
  - Esami pastatai/statiniai patenkantys į aerodromo TAZ
  - Aerodromo TAZ I teritorija, kai  $L_{dienos} \geq 70dB(A)$
  - Aerodromo TAZ II teritorija, kai  $L_{dienos} \geq 65 dB(A) - < 70 dB(A)$
  - Aerodromo TAZ III teritorija, kai  $L_{nakties} > 55 dB(A)$



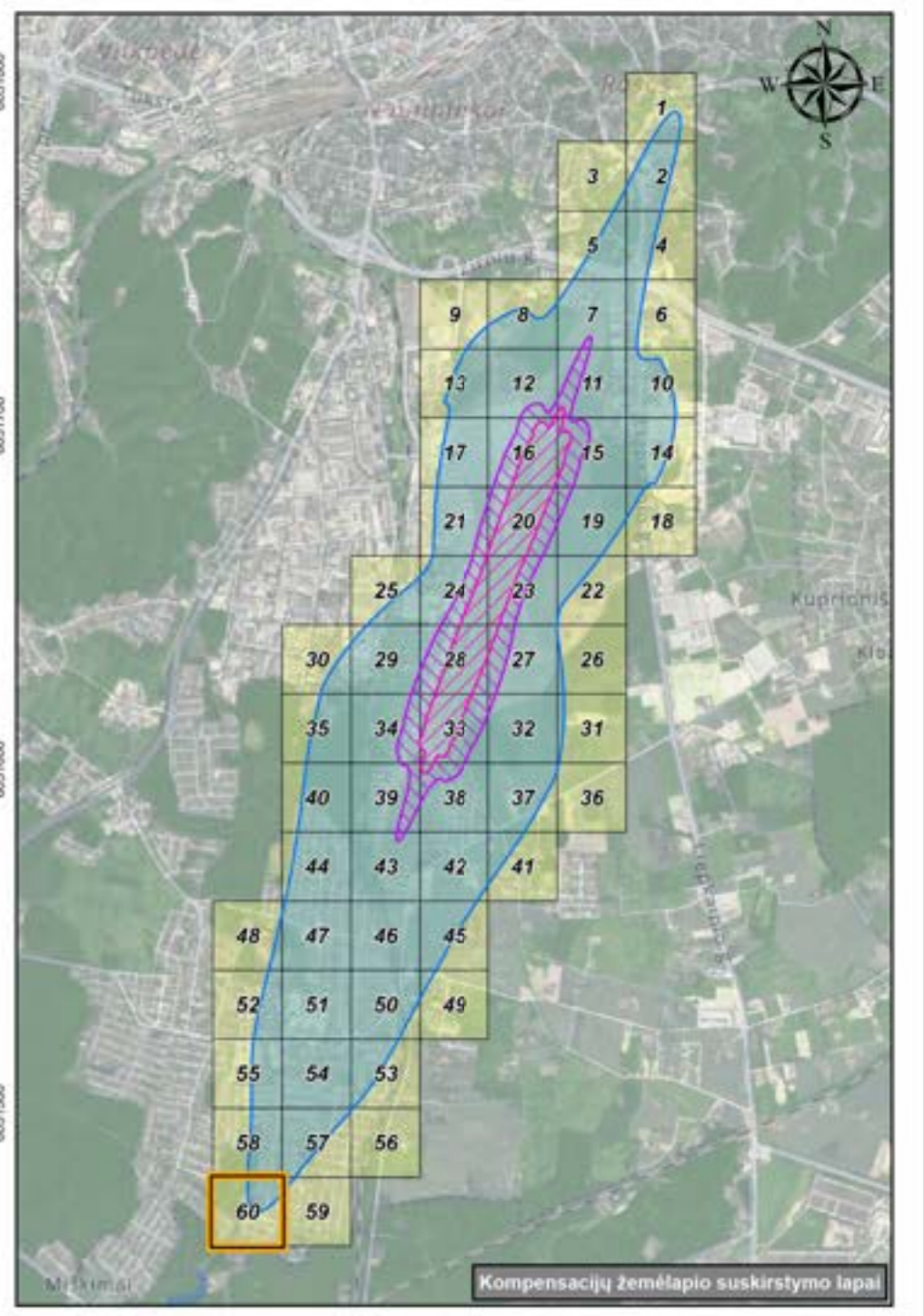
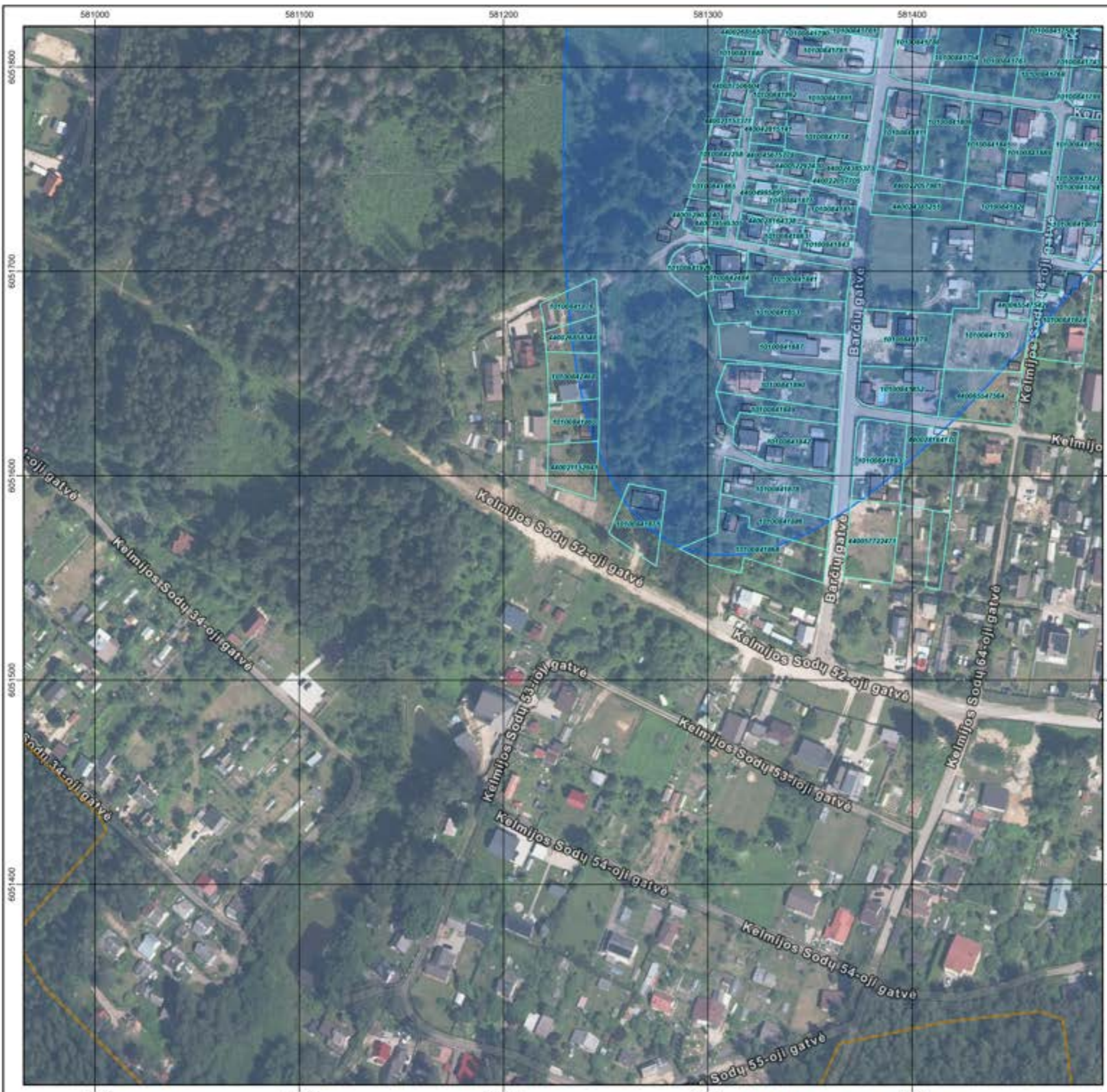
- SUTARTINIAI ŽENKLAI**
- Teritorijų administracinio suskirstymo ribos
  - Vilniaus oro uosto žemės sklypų ribos
  - Žemės sklypų ribos patenkančios į aerodromo TAZ
  - Esami pastatai/statiniai patenkančys į aerodromo TAZ
  - Aerodromo TAZ I teritorija, kai  $L_{dienes} \geq 70\text{dB(A)}$
  - Aerodromo TAZ II teritorija, kai  $L_{dienes} \geq 65\text{dB(A)} - < 70\text{dB(A)}$
  - Aerodromo TAZ III teritorija, kai  $L_{nakties} > 55\text{dB(A)}$



- SUTARTINIAI ŽENKLAI**
- Teritorijų administracinio suskirstymo ribos
  - Vilniaus oro uosto žemės sklypų ribos
  - Žemės sklypų ribos patenkančios į aerodromo TAZ
  - Esami pastatai/statiniai patenkantys į aerodromo TAZ
  - Aerodromo TAZ I teritorija, kai  $L_{dienes} \geq 70 \text{ dB(A)}$
  - Aerodromo TAZ II teritorija, kai  $L_{dienes} \geq 65 \text{ dB(A)} - < 70 \text{ dB(A)}$
  - Aerodromo TAZ III teritorija, kai  $L_{nakties} > 55 \text{ dB(A)}$



- SUTARTINIAI ŽENKLAI**
- Teritorijų administracinio suskirstymo ribos
  - Vilniaus oro uosto žemės sklypų ribos
  - Žemės sklypų ribos patenkančios į aerodromo TAZ
  - Esami pastatai/statiniai patenkančios į aerodromo TAZ
  - Aerodromo TAZ I teritorija, kai  $L_{dienes} \geq 70dB(A)$
  - Aerodromo TAZ II teritorija, kai  $L_{dienes} \geq 65 dB(A) - < 70 dB(A)$
  - Aerodromo TAZ III teritorija, kai  $L_{nakties} > 55 dB(A)$



- SUTARTINIAI ŽENKLAI**
- Teritorijų administracinio suskirstymo ribos
  - Vilniaus oro uosto žemės sklypų ribos
  - Žemės sklypų ribos patenkančios į aerodromo TAZ
  - Esami pastatai/statiniai patenkantys į aerodromo TAZ
  - Aerodromo TAZ I teritorija, kai  $L_{dienes} \geq 70dB(A)$
  - Aerodromo TAZ II teritorija, kai  $L_{dienes} \geq 65 dB(A) - < 70 dB(A)$
  - Aerodromo TAZ III teritorija, kai  $L_{nakties} > 55 dB(A)$

Perspektyviniai triukšmo žemėlapiai, skirti kompensacijoms išmokėti (2025 m. Kompensacijų žemėlapiai)

PRIEDAS NR. 2

**GYVENAMOSIOS, POILSIO, GYDYMO BEI UGDYMO PASKIRTIES  
PASTATŲ, PATENKANČIŲ Į VNO 2025 M. KOMPENSACIJŲ  
ŽEMĖLAPYJE NUSTATYTAS TAZ TERITORIJAS, SĄRAŠAS**

(17 lapų)

Gyvenamosios, gydymo bei ugdymo paskirties pastatų, patenkančių į VNO 2025 m. kompensacijų žemėlapyje nustatytas TAZ teritorijas, sąrašas

Eil. Nr.	Unikalus daikto numeris	Adresas	Objekto pavadinimas	Pagrindinė naudojimo paskirtis	2025 m. kompensacijų žemėlapyje nustatyta TAZ teritorija
1	419950093012	Vilniaus m. sav., Vilniaus m., Vilnius, Avinėlių g. 2A	Gyvenamas pastatas	Vienbučių	TAZ III teritorija
2	440042531078	Vilniaus m. sav., Vilniaus m., Vilnius, Avinėlių g. 2B	Gyvenamas pastatas	Vienbučių	TAZ III teritorija
3	139740023027	Vilniaus m. sav., Vilniaus m., Vilnius, Barčių g. 10	Gyvenamas pastatas	Vienbučių	TAZ III teritorija
4	139960198010	Vilniaus m. sav., Vilniaus m., Vilnius, Barčių g. 11	Gyvenamas pastatas	Vienbučių	TAZ III teritorija
5	139940531013	Vilniaus m. sav., Vilniaus m., Vilnius, Barčių g. 18	Gyvenamas pastatas	Vienbučių	TAZ III teritorija
6	440008776325	Vilniaus m. sav., Vilniaus m., Vilnius, Barčių g. 26	Gyvenamas pastatas	Dvibučių	TAZ III teritorija
7	109820197019	Vilniaus m. sav., Vilniaus m., Vilnius, Barčių g. 31	Gyvenamas pastatas	Vienbučių	TAZ III teritorija
8	139750929018	Vilniaus m. sav., Vilniaus m., Vilnius, Barčių g. 35	Gyvenamas pastatas	Vienbučių	TAZ III teritorija
9	440049318783	Vilniaus m. sav., Vilniaus m., Vilnius, Barčių g. 40	Gyvenamas pastatas	Vienbučių	TAZ III teritorija
10	440041018408	Vilniaus m. sav., Vilniaus m., Vilnius, Barčių g. 71	Gyvenamas pastatas	Vienbučių	TAZ III teritorija
11	139880259012	Vilniaus m. sav., Vilniaus m., Vilnius, Barčių g. 73	Gyvenamas pastatas	Vienbučių	TAZ III teritorija
12	109000005012	Vilniaus m. sav., Vilniaus m., Vilnius, Birbynių g. 10	Gyvenamas pastatas	Vienbučių	TAZ III teritorija
13	440046263934	Vilniaus m. sav., Vilniaus m., Vilnius, Birbynių g. 11	Gyvenamas pastatas	Dvibučių	TAZ III teritorija
14	109400397019	Vilniaus m. sav., Vilniaus m., Vilnius, Birbynių g. 11	Gyvenamas pastatas	Vienbučių	TAZ III teritorija
15	109700312029	Vilniaus m. sav., Vilniaus m., Vilnius, Birbynių g. 11A	Gyvenamas pastatas	Vienbučių	TAZ III teritorija
16	130000795016	Vilniaus m. sav., Vilniaus m., Vilnius, Birbynių g. 11B	Gyvenamas pastatas	Vienbučių	TAZ III teritorija
17	440046263967	Vilniaus m. sav., Vilniaus m., Vilnius, Birbynių g. 11C	Gyvenamas pastatas	Vienbučių	TAZ III teritorija
18	109620027010	Vilniaus m. sav., Vilniaus m., Vilnius, Birbynių g. 12	Gyvenamas pastatas	Vienbučių	TAZ III teritorija
19	109620028017	Vilniaus m. sav., Vilniaus m., Vilnius, Birbynių g. 14	Gyvenamas pastatas	Vienbučių	TAZ III teritorija
20	440008685894	Vilniaus m. sav., Vilniaus m., Vilnius, Birbynių g. 20A	Gyvenamas pastatas	Vienbučių	TAZ III teritorija
21	109610031017	Vilniaus m. sav., Vilniaus m., Vilnius, Birbynių g. 21	Gyvenamas pastatas	Vienbučių	TAZ III teritorija
22	109960321008	Vilniaus m. sav., Vilniaus m., Vilnius, Birbynių g. 66	Gyvenamas pastatas	Vienbučių	TAZ III teritorija
23	109400395013	Vilniaus m. sav., Vilniaus m., Vilnius, Birbynių g. 8	Gyvenamas pastatas	Vienbučių	TAZ III teritorija
24	109400396010	Vilniaus m. sav., Vilniaus m., Vilnius, Birbynių g. 9	Gyvenamas pastatas	Vienbučių	TAZ III teritorija
25	109610045013	Vilniaus m. sav., Vilniaus m., Vilnius, Dalgių g. 10	Gyvenamas pastatas	Vienbučių	TAZ III teritorija
26	109590019013	Vilniaus m. sav., Vilniaus m., Vilnius, Dalgių g. 12	Gyvenamas pastatas	Vienbučių	TAZ III teritorija
27	109550010018	Vilniaus m. sav., Vilniaus m., Vilnius, Dalgių g. 14	Gyvenamas pastatas	Vienbučių	TAZ III teritorija
28	109530007017	Vilniaus m. sav., Vilniaus m., Vilnius, Dalgių g. 15	Gyvenamas pastatas	Vienbučių	TAZ III teritorija
29	109620058017	Vilniaus m. sav., Vilniaus m., Vilnius, Dalgių g. 17	Gyvenamas pastatas	Vienbučių	TAZ III teritorija
30	109570018018	Vilniaus m. sav., Vilniaus m., Vilnius, Dalgių g. 19	Gyvenamas pastatas	Vienbučių	TAZ III teritorija
31	109600052013	Vilniaus m. sav., Vilniaus m., Vilnius, Dalgių g. 20	Gyvenamas pastatas	Vienbučių	TAZ III teritorija
32	109610046010	Vilniaus m. sav., Vilniaus m., Vilnius, Dalgių g. 22	Gyvenamas pastatas	Vienbučių	TAZ III teritorija

33	109610047019	Vilniaus m. sav., Vilniaus m., Vilnius, Dalgių g. 24	Gyvenamas pastatas	Vienbučių	TAZ III teritorija
34	109400488015	Vilniaus m. sav., Vilniaus m., Vilnius, Dalgių g. 5	Gyvenamas pastatas	Vienbučių	TAZ III teritorija
35	139400563015	Vilniaus m. sav., Vilniaus m., Vilnius, Dalgių g. 7	Gyvenamas pastatas	Daugiabučių	TAZ III teritorija
36	109960258004	Vilniaus m. sav., Vilniaus m., Vilnius, Dalgių g. 7	Gyvenamas pastatas	Vienbučių	TAZ III teritorija
37	109970140006	Vilniaus m. sav., Vilniaus m., Vilnius, Dalgių g. 7A	Gyvenamas pastatas	Vienbučių	TAZ III teritorija
38	109400489012	Vilniaus m. sav., Vilniaus m., Vilnius, Dalgių g. 8	Gyvenamas pastatas	Vienbučių	TAZ III teritorija
39	440021514032	Vilniaus m. sav., Vilniaus m., Vilnius, Dalgių g. 8	Gyvenamas pastatas	Dvibučių	TAZ III teritorija
40	109400490011	Vilniaus m. sav., Vilniaus m., Vilnius, Dalgių g. 9	Gyvenamas pastatas	Daugiabučių	TAZ III teritorija
41	109390004012	Vilniaus m. sav., Vilniaus m., Vilnius, Dunojaus g. 21	Gyvenamas pastatas	Vienbučių	TAZ III teritorija
42	109730022018	Vilniaus m. sav., Vilniaus m., Vilnius, Dunojaus g. 23	Gyvenamas pastatas	Vienbučių	TAZ III teritorija
43	109400609010	Vilniaus m. sav., Vilniaus m., Vilnius, Dunojaus g. 25	Gyvenamas pastatas	Daugiabučių	TAZ III teritorija
44	419870222015	Vilniaus m. sav., Vilniaus m., Vilnius, Gervėbalės g. 1	Gyvenamas pastatas	Vienbučių	TAZ III teritorija
45	419730205014	Vilniaus m. sav., Vilniaus m., Vilnius, Gervėbalės g. 10	Gyvenamas pastatas	Vienbučių	TAZ III teritorija
46	419780182020	Vilniaus m. sav., Vilniaus m., Vilnius, Gervėbalės g. 11	Gyvenamas pastatas	Vienbučių	TAZ III teritorija
47	419780182016	Vilniaus m. sav., Vilniaus m., Vilnius, Gervėbalės g. 11	Gyvenamas pastatas	Vienbučių	TAZ III teritorija
48	130000380019	Vilniaus m. sav., Vilniaus m., Vilnius, Gervėbalės g. 12	Gyvenamas pastatas	Vienbučių	TAZ III teritorija
49	440003716763	Vilniaus m. sav., Vilniaus m., Vilnius, Gervėbalės g. 13	Gyvenamas pastatas	Vienbučių	TAZ III teritorija
50	419710178010	Vilniaus m. sav., Vilniaus m., Vilnius, Gervėbalės g. 14	Gyvenamas pastatas	Vienbučių	TAZ III teritorija
51	419730209014	Vilniaus m. sav., Vilniaus m., Vilnius, Gervėbalės g. 15	Gyvenamas pastatas	Vienbučių	TAZ III teritorija
52	419730210013	Vilniaus m. sav., Vilniaus m., Vilnius, Gervėbalės g. 16	Gyvenamas pastatas	Vienbučių	TAZ III teritorija
53	419690156010	Vilniaus m. sav., Vilniaus m., Vilnius, Gervėbalės g. 17	Gyvenamas pastatas	Vienbučių	TAZ III teritorija
54	419690160012	Vilniaus m. sav., Vilniaus m., Vilnius, Gervėbalės g. 18	Gyvenamas pastatas	Vienbučių	TAZ III teritorija
55	419730211010	Vilniaus m. sav., Vilniaus m., Vilnius, Gervėbalės g. 19	Gyvenamas pastatas	Vienbučių	TAZ III teritorija
56	419860210014	Vilniaus m. sav., Vilniaus m., Vilnius, Gervėbalės g. 2	Gyvenamas pastatas	Vienbučių	TAZ III teritorija
57	419680245019	Vilniaus m. sav., Vilniaus m., Vilnius, Gervėbalės g. 20	Gyvenamas pastatas	Dvibučių	TAZ III teritorija
58	419700282012	Vilniaus m. sav., Vilniaus m., Vilnius, Gervėbalės g. 21	Gyvenamas pastatas	Vienbučių	TAZ III teritorija
59	419690161016	Vilniaus m. sav., Vilniaus m., Vilnius, Gervėbalės g. 22	Gyvenamas pastatas	Vienbučių	TAZ III teritorija
60	419700286012	Vilniaus m. sav., Vilniaus m., Vilnius, Gervėbalės g. 23	Gyvenamas pastatas	Vienbučių	TAZ III teritorija
61	419700284018	Vilniaus m. sav., Vilniaus m., Vilnius, Gervėbalės g. 24	Gyvenamas pastatas	Vienbučių	TAZ III teritorija
62	419710177011	Vilniaus m. sav., Vilniaus m., Vilnius, Gervėbalės g. 25	Gyvenamas pastatas	Vienbučių	TAZ III teritorija
63	419850166018	Vilniaus m. sav., Vilniaus m., Vilnius, Gervėbalės g. 26	Gyvenamas pastatas	Vienbučių	TAZ III teritorija
64	419700287010	Vilniaus m. sav., Vilniaus m., Vilnius, Gervėbalės g. 27	Gyvenamas pastatas	Vienbučių	TAZ III teritorija
65	440025149174	Vilniaus m. sav., Vilniaus m., Vilnius, Gervėbalės g. 27A	Gyvenamas pastatas	Vienbučių	TAZ III teritorija
66	419840160019	Vilniaus m. sav., Vilniaus m., Vilnius, Gervėbalės g. 28	Gyvenamas pastatas	Vienbučių	TAZ III teritorija
67	419720201018	Vilniaus m. sav., Vilniaus m., Vilnius, Gervėbalės g. 29	Gyvenamas pastatas	Vienbučių	TAZ III teritorija
68	440015332924	Vilniaus m. sav., Vilniaus m., Vilnius, Gervėbalės g. 3	Gyvenamas pastatas	Vienbučių	TAZ III teritorija

69	419840161016	Vilniaus m. sav., Vilniaus m., Vilnius, Gervėbalės g. 30	Gyvenamas pastatas	Vienbučių	TAZ III teritorija
70	419940020012	Vilniaus m. sav., Vilniaus m., Vilnius, Gervėbalės g. 32	Gyvenamas pastatas	Vienbučių	TAZ III teritorija
71	419760168013	Vilniaus m. sav., Vilniaus m., Vilnius, Gervėbalės g. 33	Gyvenamas pastatas	Vienbučių	TAZ III teritorija
72	440011582240	Vilniaus m. sav., Vilniaus m., Vilnius, Gervėbalės g. 34	Gyvenamas pastatas	Vienbučių	TAZ III teritorija
73	440011761374	Vilniaus m. sav., Vilniaus m., Vilnius, Gervėbalės g. 34A	Gyvenamas pastatas	Vienbučių	TAZ III teritorija
74	419740172017	Vilniaus m. sav., Vilniaus m., Vilnius, Gervėbalės g. 35	Gyvenamas pastatas	Vienbučių	TAZ III teritorija
75	419870223012	Vilniaus m. sav., Vilniaus m., Vilnius, Gervėbalės g. 36	Gyvenamas pastatas	Vienbučių	TAZ III teritorija
76	139950174013	Vilniaus m. sav., Vilniaus m., Vilnius, Gervėbalės g. 37	Gyvenamas pastatas	Vienbučių	TAZ III teritorija
77	440021116623	Vilniaus m. sav., Vilniaus m., Vilnius, Gervėbalės g. 38	Gyvenamas pastatas	Vienbučių	TAZ III teritorija
78	419940348012	Vilniaus m. sav., Vilniaus m., Vilnius, Gervėbalės g. 38A	Gyvenamas pastatas	Vienbučių	TAZ III teritorija
79	419880202016	Vilniaus m. sav., Vilniaus m., Vilnius, Gervėbalės g. 39	Gyvenamas pastatas	Vienbučių	TAZ III teritorija
80	419850165016	Vilniaus m. sav., Vilniaus m., Vilnius, Gervėbalės g. 4	Gyvenamas pastatas	Vienbučių	TAZ III teritorija
81	419960093006	Vilniaus m. sav., Vilniaus m., Vilnius, Gervėbalės g. 40	Gyvenamas pastatas	Vienbučių	TAZ III teritorija
82	419880203013	Vilniaus m. sav., Vilniaus m., Vilnius, Gervėbalės g. 42	Gyvenamas pastatas	Vienbučių	TAZ III teritorija
83	419940021017	Vilniaus m. sav., Vilniaus m., Vilnius, Gervėbalės g. 44	Gyvenamas pastatas	Vienbučių	TAZ III teritorija
84	419860211017	Vilniaus m. sav., Vilniaus m., Vilnius, Gervėbalės g. 5	Gyvenamas pastatas	Vienbučių	TAZ III teritorija
85	419840195016	Vilniaus m. sav., Vilniaus m., Vilnius, Gervėbalės g. 6	Gyvenamas pastatas	Vienbučių	TAZ III teritorija
86	419740168015	Vilniaus m. sav., Vilniaus m., Vilnius, Gervėbalės g. 7	Gyvenamas pastatas	Vienbučių	TAZ III teritorija
87	419700285015	Vilniaus m. sav., Vilniaus m., Vilnius, Gervėbalės g. 9	Gyvenamas pastatas	Dvibučių	TAZ III teritorija
88	109350080018	Vilniaus m. sav., Vilniaus m., Vilnius, Ilgalaukio g. 10	Gyvenamas pastatas	Vienbučių	TAZ III teritorija
89	419690181013	Vilniaus m. sav., Vilniaus m., Vilnius, Kalviškių g. 1	Negyvenamas pastatas	Mokslo	TAZ III teritorija
90	419690157019	Vilniaus m. sav., Vilniaus m., Vilnius, Kalviškių g. 2	Gyvenamas pastatas	Daugiabučių	TAZ III teritorija
91	419750244011	Vilniaus m. sav., Vilniaus m., Vilnius, Kalviškių g. 4	Gyvenamas pastatas	Daugiabučių	TAZ III teritorija
92	419860208012	Vilniaus m. sav., Vilniaus m., Vilnius, Kalviškių g. 6	Gyvenamas pastatas	Daugiabučių	TAZ III teritorija
93	130000948017	Vilniaus m. sav., Vilniaus m., Vilnius, Kelmijos g. 1	Gyvenamas pastatas	Vienbučių	TAZ III teritorija
94	440021537860	Vilniaus m. sav., Vilniaus m., Vilnius, Kelmijos g. 11	Gyvenamas pastatas	Vienbučių	TAZ III teritorija
95	440049308476	Vilniaus m. sav., Vilniaus m., Vilnius, Kelmijos g. 12	Gyvenamas pastatas	Vienbučių	TAZ III teritorija
96	109650086014	Vilniaus m. sav., Vilniaus m., Vilnius, Kelmijos g. 15	Gyvenamas pastatas	Vienbučių	TAZ III teritorija
97	440057328151	Vilniaus m. sav., Vilniaus m., Vilnius, Kelmijos g. 19A	Gyvenamas pastatas	Vienbučių	TAZ III teritorija
98	440058504766	Vilniaus m. sav., Vilniaus m., Vilnius, Kelmijos g. 21	Gyvenamas pastatas	Vienbučių	TAZ III teritorija
99	109540039016	Vilniaus m. sav., Vilniaus m., Vilnius, Kelmijos g. 25	Gyvenamas pastatas	Vienbučių	TAZ III teritorija
100	109610109012	Vilniaus m. sav., Vilniaus m., Vilnius, Kelmijos g. 33	Gyvenamas pastatas	Vienbučių	TAZ III teritorija
101	440057840498	Vilniaus m. sav., Vilniaus m., Vilnius, Kelmijos g. 34	Gyvenamas pastatas	Vienbučių	TAZ III teritorija
102	109610110011	Vilniaus m. sav., Vilniaus m., Vilnius, Kelmijos g. 35	Gyvenamas pastatas	Vienbučių	TAZ III teritorija
103	139770328013	Vilniaus m. sav., Vilniaus m., Vilnius, Kelmijos g. 36	Gyvenamas pastatas	Vienbučių	TAZ III teritorija
104	109620129010	Vilniaus m. sav., Vilniaus m., Vilnius, Kelmijos g. 37	Gyvenamas pastatas	Vienbučių	TAZ III teritorija

105	109600140018	Vilniaus m. sav., Vilniaus m., Vilnius, Kelmijos g. 39	Gyvenamas pastatas	Vienbučių	TAZ III teritorija
106	109600140029	Vilniaus m. sav., Vilniaus m., Vilnius, Kelmijos g. 39A	Gyvenamas pastatas	Vienbučių	TAZ III teritorija
107	440030125354	Vilniaus m. sav., Vilniaus m., Vilnius, Kelmijos g. 46	Gyvenamas pastatas	Vienbučių	TAZ III teritorija
108	109540040015	Vilniaus m. sav., Vilniaus m., Vilnius, Kelmijos g. 48	Gyvenamas pastatas	Vienbučių	TAZ III teritorija
109	440055426120	Vilniaus m. sav., Vilniaus m., Vilnius, Kelmijos g. 5	Gyvenamas pastatas	Vienbučių	TAZ III teritorija
110	109560055018	Vilniaus m. sav., Vilniaus m., Vilnius, Kelmijos g. 50	Gyvenamas pastatas	Vienbučių	TAZ III teritorija
111	440024830017	Vilniaus m. sav., Vilniaus m., Vilnius, Kelmijos g. 50	Gyvenamas pastatas	Vienbučių	TAZ III teritorija
112	109600139019	Vilniaus m. sav., Vilniaus m., Vilnius, Kelmijos g. 52	Gyvenamas pastatas	Vienbučių	TAZ III teritorija
113	109610111018	Vilniaus m. sav., Vilniaus m., Vilnius, Kelmijos g. 54	Gyvenamas pastatas	Vienbučių	TAZ III teritorija
114	139790068010	Vilniaus m. sav., Vilniaus m., Vilnius, Kelmijos g. 56	Gyvenamas pastatas	Vienbučių	TAZ III teritorija
115	109610112017	Vilniaus m. sav., Vilniaus m., Vilnius, Kelmijos g. 58	Gyvenamas pastatas	Vienbučių	TAZ III teritorija
116	109750591016	Vilniaus m. sav., Vilniaus m., Vilnius, Kelmijos g. 6	Gyvenamas pastatas	Vienbučių	TAZ III teritorija
117	139820238017	Vilniaus m. sav., Vilniaus m., Vilnius, Kelmijos Sodų 46-oji g. 1	Gyvenamas pastatas	Vienbučių	TAZ III teritorija
118	440020358510	Vilniaus m. sav., Vilniaus m., Vilnius, Kelmijos Sodų 46-oji g. 14	Gyvenamas pastatas	Vienbučių	TAZ III teritorija
119	440024825507	Vilniaus m. sav., Vilniaus m., Vilnius, Kelmijos Sodų 46-oji g. 16	Gyvenamas pastatas	Vienbučių	TAZ III teritorija
120	440011273399	Vilniaus m. sav., Vilniaus m., Vilnius, Kelmijos Sodų 46-oji g. 4	Gyvenamas pastatas	Vienbučių	TAZ III teritorija
121	440025176156	Vilniaus m. sav., Vilniaus m., Vilnius, Kelmijos Sodų 46-oji g. 6	Gyvenamas pastatas	Vienbučių	TAZ III teritorija
122	440048467403	Vilniaus m. sav., Vilniaus m., Vilnius, Kelmijos Sodų 47-oji g. 1	Gyvenamas pastatas	Vienbučių	TAZ III teritorija
123	440050236020	Vilniaus m. sav., Vilniaus m., Vilnius, Kelmijos Sodų 47-oji g. 10	Gyvenamas pastatas	Vienbučių	TAZ III teritorija
124	440056099764	Vilniaus m. sav., Vilniaus m., Vilnius, Kelmijos Sodų 47-oji g. 11	Gyvenamas pastatas	Vienbučių	TAZ III teritorija
125	440001189057	Vilniaus m. sav., Vilniaus m., Vilnius, Kelmijos Sodų 47-oji g. 14	Gyvenamas pastatas	Vienbučių	TAZ III teritorija
126	440008478877	Vilniaus m. sav., Vilniaus m., Vilnius, Kelmijos Sodų 47-oji g. 6	Gyvenamas pastatas	Vienbučių	TAZ III teritorija
127	440027985340	Vilniaus m. sav., Vilniaus m., Vilnius, Kelmijos Sodų 47-oji g. 8	Gyvenamas pastatas	Vienbučių	TAZ III teritorija
128	440031184940	Vilniaus m. sav., Vilniaus m., Vilnius, Kelmijos Sodų 48-oji g. 1	Gyvenamas pastatas	Vienbučių	TAZ III teritorija
129	440021701546	Vilniaus m. sav., Vilniaus m., Vilnius, Kelmijos Sodų 48-oji g. 15	Gyvenamas pastatas	Vienbučių	TAZ III teritorija
130	139920206015	Vilniaus m. sav., Vilniaus m., Vilnius, Kelmijos Sodų 48-oji g. 4	Gyvenamas pastatas	Vienbučių	TAZ III teritorija
131	109750535016	Vilniaus m. sav., Vilniaus m., Vilnius, Kelmijos Sodų 49-oji g. 1	Gyvenamas pastatas	Vienbučių	TAZ III teritorija
132	440022540456	Vilniaus m. sav., Vilniaus m., Vilnius, Kelmijos Sodų 49-oji g. 9	Gyvenamas pastatas	Vienbučių	TAZ III teritorija
133	109740484011	Vilniaus m. sav., Vilniaus m., Vilnius, Kelmijos Sodų 50-oji g. 7	Gyvenamas pastatas	Vienbučių	TAZ III teritorija
134	440060514378	Vilniaus m. sav., Vilniaus m., Vilnius, Kelmijos Sodų 50-oji g. 8	Gyvenamas pastatas	Vienbučių	TAZ III teritorija
135	440010499428	Vilniaus m. sav., Vilniaus m., Vilnius, Kelmijos Sodų 51-oji g. 1	Gyvenamas pastatas	Vienbučių	TAZ III teritorija
136	139790079015	Vilniaus m. sav., Vilniaus m., Vilnius, Kelmijos Sodų 51-oji g. 2A	Gyvenamas pastatas	Vienbučių	TAZ III teritorija
137	440019899248	Vilniaus m. sav., Vilniaus m., Vilnius, Kelmijos Sodų 57-oji g. 13	Gyvenamas pastatas	Vienbučių	TAZ III teritorija
138	440023926927	Vilniaus m. sav., Vilniaus m., Vilnius, Kelmijos Sodų 57-oji g. 14	Gyvenamas pastatas	Vienbučių	TAZ III teritorija
139	130000120017	Vilniaus m. sav., Vilniaus m., Vilnius, Kelmijos Sodų 57-oji g. 21	Gyvenamas pastatas	Vienbučių	TAZ III teritorija
140	440051459011	Vilniaus m. sav., Vilniaus m., Vilnius, Kelmijos Sodų 57-oji g. 23	Mišrus pastatas	Vienbučių	TAZ III teritorija

141	440043602380	Vilniaus m. sav., Vilniaus m., Vilnius, Kelmijos Sodų 57-oji g. 30	Gyvenamas pastatas	Vienbučių	TAZ III teritorija
142	440020704298	Vilniaus m. sav., Vilniaus m., Vilnius, Kelmijos Sodų 57-oji g. 6	Gyvenamas pastatas	Vienbučių	TAZ III teritorija
143	109980014015	Vilniaus m. sav., Vilniaus m., Vilnius, Kelmijos Sodų 57-oji g. 7	Gyvenamas pastatas	Vienbučių	TAZ III teritorija
144	440016453291	Vilniaus m. sav., Vilniaus m., Vilnius, Kelmijos Sodų 58-oji g. 10	Gyvenamas pastatas	Vienbučių	TAZ III teritorija
145	440029472010	Vilniaus m. sav., Vilniaus m., Vilnius, Kelmijos Sodų 58-oji g. 19	Gyvenamas pastatas	Vienbučių	TAZ III teritorija
146	440052131992	Vilniaus m. sav., Vilniaus m., Vilnius, Kelmijos Sodų 58-oji g. 2	Gyvenamas pastatas	Vienbučių	TAZ III teritorija
147	440021133279	Vilniaus m. sav., Vilniaus m., Vilnius, Kelmijos Sodų 58-oji g. 3	Gyvenamas pastatas	Vienbučių	TAZ III teritorija
148	440045318283	Vilniaus m. sav., Vilniaus m., Vilnius, Kelmijos Sodų 58-oji g. 5	Gyvenamas pastatas	Vienbučių	TAZ III teritorija
149	440053592066	Vilniaus m. sav., Vilniaus m., Vilnius, Kelmijos Sodų 59-oji g. 11	Gyvenamas pastatas	Vienbučių	TAZ III teritorija
150	440044361668	Vilniaus m. sav., Vilniaus m., Vilnius, Kelmijos Sodų 59-oji g. 20	Gyvenamas pastatas	Vienbučių	TAZ III teritorija
151	109960403016	Vilniaus m. sav., Vilniaus m., Vilnius, Kelmijos Sodų 59-oji g. 6	Gyvenamas pastatas	Vienbučių	TAZ III teritorija
152	440046743673	Vilniaus m. sav., Vilniaus m., Vilnius, Kelmijos Sodų 59-oji g. 8	Gyvenamas pastatas	Vienbučių	TAZ III teritorija
153	139750102015	Vilniaus m. sav., Vilniaus m., Vilnius, Kelmijos Sodų 60-oji g. 10	Gyvenamas pastatas	Vienbučių	TAZ III teritorija
154	139790091019	Vilniaus m. sav., Vilniaus m., Vilnius, Kelmijos Sodų 60-oji g. 12	Gyvenamas pastatas	Vienbučių	TAZ III teritorija
155	139700044012	Vilniaus m. sav., Vilniaus m., Vilnius, Kelmijos Sodų 60-oji g. 16	Gyvenamas pastatas	Vienbučių	TAZ III teritorija
156	440058028481	Vilniaus m. sav., Vilniaus m., Vilnius, Kelmijos Sodų 60-oji g. 20	Gyvenamas pastatas	Vienbučių	TAZ III teritorija
157	109700324014	Vilniaus m. sav., Vilniaus m., Vilnius, Kelmijos Sodų 61-oji g. 22	Gyvenamas pastatas	Vienbučių	TAZ III teritorija
158	139730306019	Vilniaus m. sav., Vilniaus m., Vilnius, Kelmijos Sodų 61-oji g. 3	Gyvenamas pastatas	Vienbučių	TAZ III teritorija
159	139940377013	Vilniaus m. sav., Vilniaus m., Vilnius, Kelmijos Sodų 61-oji g. 9	Gyvenamas pastatas	Vienbučių	TAZ III teritorija
160	440019837697	Vilniaus m. sav., Vilniaus m., Vilnius, Kelmijos Sodų 62-oji g. 13	Gyvenamas pastatas	Vienbučių	TAZ III teritorija
161	440051081908	Vilniaus m. sav., Vilniaus m., Vilnius, Kelmijos Sodų 62-oji g. 16	Gyvenamas pastatas	Vienbučių	TAZ III teritorija
162	440031242723	Vilniaus m. sav., Vilniaus m., Vilnius, Kelmijos Sodų 62-oji g. 19B	Gyvenamas pastatas	Vienbučių	TAZ III teritorija
163	440041505314	Vilniaus m. sav., Vilniaus m., Vilnius, Kelmijos Sodų 62-oji g. 19C	Gyvenamas pastatas	Vienbučių	TAZ III teritorija
164	440052943176	Vilniaus m. sav., Vilniaus m., Vilnius, Kelmijos Sodų 62-oji g. 19D	Gyvenamas pastatas	Vienbučių	TAZ III teritorija
165	440056664483	Vilniaus m. sav., Vilniaus m., Vilnius, Kelmijos Sodų 62-oji g. 19F	Gyvenamas pastatas	Vienbučių	TAZ III teritorija
166	440020263658	Vilniaus m. sav., Vilniaus m., Vilnius, Kelmijos Sodų 62-oji g. 26	Gyvenamas pastatas	Vienbučių	TAZ III teritorija
167	440015919107	Vilniaus m. sav., Vilniaus m., Vilnius, Kelmijos Sodų 62-oji g. 31	Gyvenamas pastatas	Dvibučių	TAZ III teritorija
168	440054786333	Vilniaus m. sav., Vilniaus m., Vilnius, Kelmijos Sodų 62-oji g. 37	Gyvenamas pastatas	Vienbučių	TAZ III teritorija
169	440030624296	Vilniaus m. sav., Vilniaus m., Vilnius, Kelmijos Sodų 63-ioji g. 16	Gyvenamas pastatas	Vienbučių	TAZ III teritorija
170	440063081967	Vilniaus m. sav., Vilniaus m., Vilnius, Kelmijos Sodų 63-ioji g. 22	Gyvenamas pastatas	Vienbučių	TAZ III teritorija
171	440016102817	Vilniaus m. sav., Vilniaus m., Vilnius, Kelmijos Sodų 64-oji g. 2	Gyvenamas pastatas	Vienbučių	TAZ III teritorija
172	440044846154	Vilniaus m. sav., Vilniaus m., Vilnius, Kelmijos Sodų 64-oji g. 20	Gyvenamas pastatas	Vienbučių	TAZ III teritorija
173	109940590010	Vilniaus m. sav., Vilniaus m., Vilnius, Kelmijos Sodų 64-oji g. 23	Gyvenamas pastatas	Vienbučių	TAZ III teritorija
174	440046513128	Vilniaus m. sav., Vilniaus m., Vilnius, Kelmijos Sodų 64-oji g. 4	Gyvenamas pastatas	Vienbučių	TAZ III teritorija
175	440025224008	Vilniaus m. sav., Vilniaus m., Vilnius, Kelmijos Sodų 65-oji g. 3	Gyvenamas pastatas	Vienbučių	TAZ III teritorija
176	440008442617	Vilniaus m. sav., Vilniaus m., Vilnius, Kelmijos Sodų 66-oji g. 6	Gyvenamas pastatas	Vienbučių	TAZ III teritorija

177	109860222017	Vilniaus m. sav., Vilniaus m., Vilnius, Kelmijos Sodų 66-oji g. 7	Gyvenamas pastatas	Vienbučių	TAZ III teritorija
178	440021121144	Vilniaus m. sav., Vilniaus m., Vilnius, Kelmijos Sodų 68-oji g. 2	Gyvenamas pastatas	Vienbučių	TAZ III teritorija
179	440007788721	Vilniaus m. sav., Vilniaus m., Vilnius, Kelmijos Sodų 80-oji g. 14	Gyvenamas pastatas	Vienbučių	TAZ III teritorija
180	440050493095	Vilniaus m. sav., Vilniaus m., Vilnius, Kelmijos Sodų 80-oji g. 1A	Gyvenamas pastatas	Vienbučių	TAZ III teritorija
181	440048827687	Vilniaus m. sav., Vilniaus m., Vilnius, Kelmijos Sodų 80-oji g. 1B	Gyvenamas pastatas	Vienbučių	TAZ III teritorija
182	440046881705	Vilniaus m. sav., Vilniaus m., Vilnius, Kelmijos Sodų 80-oji g. 5	Gyvenamas pastatas	Vienbučių	TAZ III teritorija
183	440051985798	Vilniaus m. sav., Vilniaus m., Vilnius, Kelmijos Sodų 80-oji g. 64	Gyvenamas pastatas	Vienbučių	TAZ III teritorija
184	139760015012	Vilniaus m. sav., Vilniaus m., Vilnius, Kelmijos Sodų 80-oji g. 72	Gyvenamas pastatas	Vienbučių	TAZ III teritorija
185	440061103520	Vilniaus m. sav., Vilniaus m., Vilnius, Kelmijos Sodų 81-oji g. 13	Gyvenamas pastatas	Vienbučių	TAZ III teritorija
186	440053152777	Vilniaus m. sav., Vilniaus m., Vilnius, Kelmijos Sodų 81-oji g. 15	Gyvenamas pastatas	Vienbučių	TAZ III teritorija
187	440002417958	Vilniaus m. sav., Vilniaus m., Vilnius, Kelmijos Sodų 81-oji g. 28	Gyvenamas pastatas	Vienbučių	TAZ III teritorija
188	440016481631	Vilniaus m. sav., Vilniaus m., Vilnius, Kelmijos Sodų 81-oji g. 3	Gyvenamas pastatas	Vienbučių	TAZ III teritorija
189	139870062010	Vilniaus m. sav., Vilniaus m., Vilnius, Kelmijos Sodų 81-oji g. 5	Gyvenamas pastatas	Vienbučių	TAZ III teritorija
190	440011482690	Vilniaus m. sav., Vilniaus m., Vilnius, Kelmijos Sodų 82-oji g. 10	Gyvenamas pastatas	Vienbučių	TAZ III teritorija
191	130010233016	Vilniaus m. sav., Vilniaus m., Vilnius, Kelmijos Sodų 82-oji g. 21	Gyvenamas pastatas	Vienbučių	TAZ III teritorija
192	440018253568	Vilniaus m. sav., Vilniaus m., Vilnius, Kelmijos Sodų 82-oji g. 24	Gyvenamas pastatas	Vienbučių	TAZ III teritorija
193	109890302011	Vilniaus m. sav., Vilniaus m., Vilnius, Kelmijos Sodų 82-oji g. 7	Gyvenamas pastatas	Vienbučių	TAZ III teritorija
194	440030763872	Vilniaus m. sav., Vilniaus m., Vilnius, Kelmijos Sodų 83-ioji g. 12	Gyvenamas pastatas	Vienbučių	TAZ III teritorija
195	139770750017	Vilniaus m. sav., Vilniaus m., Vilnius, Kelmijos Sodų 83-ioji g. 16	Gyvenamas pastatas	Vienbučių	TAZ III teritorija
196	440036405970	Vilniaus m. sav., Vilniaus m., Vilnius, Kelmijos Sodų 83-ioji g. 4	Gyvenamas pastatas	Vienbučių	TAZ III teritorija
197	109401634019	Vilniaus m. sav., Vilniaus m., Vilnius, Kelmijos Sodų 84-oji g. 10	Gyvenamas pastatas	Vienbučių	TAZ III teritorija
198	440050137008	Vilniaus m. sav., Vilniaus m., Vilnius, Kelmijos Sodų 84-oji g. 15	Gyvenamas pastatas	Vienbučių	TAZ III teritorija
199	440006964658	Vilniaus m. sav., Vilniaus m., Vilnius, Kelmijos Sodų 84-oji g. 25	Gyvenamas pastatas	Vienbučių	TAZ III teritorija
200	440029690320	Vilniaus m. sav., Vilniaus m., Vilnius, Kelmijos Sodų 84-oji g. 27	Gyvenamas pastatas	Vienbučių	TAZ III teritorija
201	440017618967	Vilniaus m. sav., Vilniaus m., Vilnius, Kelmijos Sodų 84-oji g. 5	Gyvenamas pastatas	Vienbučių	TAZ III teritorija
202	440030183081	Vilniaus m. sav., Vilniaus m., Vilnius, Kelmijos Sodų 85-oji g. 10	Gyvenamas pastatas	Vienbučių	TAZ III teritorija
203	109880073014	Vilniaus m. sav., Vilniaus m., Vilnius, Kelmijos Sodų 85-oji g. 12	Gyvenamas pastatas	Vienbučių	TAZ III teritorija
204	139850215013	Vilniaus m. sav., Vilniaus m., Vilnius, Kelmijos Sodų 85-oji g. 25	Gyvenamas pastatas	Vienbučių	TAZ III teritorija
205	440059624405	Vilniaus m. sav., Vilniaus m., Vilnius, Kelmijos Sodų 85-oji g. 26	Gyvenamas pastatas	Vienbučių	TAZ III teritorija
206	109520034014	Vilniaus m. sav., Vilniaus m., Vilnius, Kelmijos Sodų 85-oji g. 26A	Gyvenamas pastatas	Vienbučių	TAZ III teritorija
207	440059640316	Vilniaus m. sav., Vilniaus m., Vilnius, Kelmijos Sodų 85-oji g. 26A	Gyvenamas pastatas	Vienbučių	TAZ III teritorija
208	139850217019	Vilniaus m. sav., Vilniaus m., Vilnius, Kelmijos Sodų 85-oji g. 30	Gyvenamas pastatas	Vienbučių	TAZ III teritorija
209	440015382050	Vilniaus m. sav., Vilniaus m., Vilnius, Kelmijos Sodų 85-oji g. 41	Gyvenamas pastatas	Vienbučių	TAZ III teritorija
210	440051358830	Vilniaus m. sav., Vilniaus m., Vilnius, Kelmijos Sodų 85-oji g. 42	Gyvenamas pastatas	Vienbučių	TAZ III teritorija
211	139760019012	Vilniaus m. sav., Vilniaus m., Vilnius, Kelmijos Sodų 85-oji g. 45	Gyvenamas pastatas	Vienbučių	TAZ III teritorija
212	109940566016	Vilniaus m. sav., Vilniaus m., Vilnius, Kelmijos Sodų 85-oji g. 47	Gyvenamas pastatas	Vienbučių	TAZ III teritorija

213	440022981180	Vilniaus m. sav., Vilniaus m., Vilnius, Kelmijos Sodų 85-oji g. 54	Gyvenamas pastatas	Vienbučių	TAZ III teritorija
214	440006213989	Vilniaus m. sav., Vilniaus m., Vilnius, Kelmijos Sodų 85-oji g. 68	Gyvenamas pastatas	Vienbučių	TAZ III teritorija
215	440021149059	Vilniaus m. sav., Vilniaus m., Vilnius, Kelmijos Sodų 85-oji g. 74	Gyvenamas pastatas	Vienbučių	TAZ III teritorija
216	440008227641	Vilniaus m. sav., Vilniaus m., Vilnius, Kelmijos Sodų 86-oji g. 16	Gyvenamas pastatas	Vienbučių	TAZ III teritorija
217	440021315028	Vilniaus m. sav., Vilniaus m., Vilnius, Kelmijos Sodų 86-oji g. 30	Gyvenamas pastatas	Vienbučių	TAZ III teritorija
218	440038108720	Vilniaus m. sav., Vilniaus m., Vilnius, Kelmijos Sodų 86-oji g. 39	Gyvenamas pastatas	Vienbučių	TAZ III teritorija
219	139770253018	Vilniaus m. sav., Vilniaus m., Vilnius, Kelmijos Sodų 86-oji g. 40	Gyvenamas pastatas	Vienbučių	TAZ III teritorija
220	440024965031	Vilniaus m. sav., Vilniaus m., Vilnius, Kelmijos Sodų 86-oji g. 5	Gyvenamas pastatas	Vienbučių	TAZ III teritorija
221	109940271018	Vilniaus m. sav., Vilniaus m., Vilnius, Liepkalnio g. 103	Negyvenamas pastatas	Viešbučių	TAZ III teritorija
222	109401972018	Vilniaus m. sav., Vilniaus m., Vilnius, Liepkalnio g. 104	Gyvenamas pastatas	Dvibučių	TAZ III teritorija
223	109390022010	Vilniaus m. sav., Vilniaus m., Vilnius, Liepkalnio g. 106	Gyvenamas pastatas	Vienbučių	TAZ III teritorija
224	109960349011	Vilniaus m. sav., Vilniaus m., Vilnius, Liepkalnio g. 107	Gyvenamas pastatas	Vienbučių	TAZ III teritorija
225	109401973015	Vilniaus m. sav., Vilniaus m., Vilnius, Liepkalnio g. 108	Gyvenamas pastatas	Daugiabučių	TAZ III teritorija
226	109401974012	Vilniaus m. sav., Vilniaus m., Vilnius, Liepkalnio g. 110	Gyvenamas pastatas	Vienbučių	TAZ III teritorija
227	109401977015	Vilniaus m. sav., Vilniaus m., Vilnius, Liepkalnio g. 126	Gyvenamas pastatas	Vienbučių	TAZ III teritorija
228	109401979020	Vilniaus m. sav., Vilniaus m., Vilnius, Liepkalnio g. 128	Gyvenamas pastatas	Vienbučių	TAZ III teritorija
229	109401981017	Vilniaus m. sav., Vilniaus m., Vilnius, Liepkalnio g. 132	Gyvenamas pastatas	Daugiabučių	TAZ III teritorija
230	109401983011	Vilniaus m. sav., Vilniaus m., Vilnius, Liepkalnio g. 142	Gyvenamas pastatas	Vienbučių	TAZ III teritorija
231	109410003015	Vilniaus m. sav., Vilniaus m., Vilnius, Liepkalnio g. 152	Gyvenamas pastatas	Daugiabučių	TAZ III teritorija
232	109401951017	Vilniaus m. sav., Vilniaus m., Vilnius, Liepkalnio g. 39	Gyvenamas pastatas	Dvibučių	TAZ III teritorija
233	109405134018	Vilniaus m. sav., Vilniaus m., Vilnius, Liepkalnio g. 39A	Gyvenamas pastatas	Daugiabučių	TAZ III teritorija
234	109401952014	Vilniaus m. sav., Vilniaus m., Vilnius, Liepkalnio g. 41	Gyvenamas pastatas	Daugiabučių	TAZ III teritorija
235	109401954010	Vilniaus m. sav., Vilniaus m., Vilnius, Liepkalnio g. 43	Gyvenamas pastatas	Daugiabučių	TAZ III teritorija
236	109750069017	Vilniaus m. sav., Vilniaus m., Vilnius, Liepkalnio g. 55	Gyvenamas pastatas	Vienbučių	TAZ III teritorija
237	440027693245	Vilniaus m. sav., Vilniaus m., Vilnius, Liepkalnio g. 55	Gyvenamas pastatas	Vienbučių	TAZ III teritorija
238	109401961013	Vilniaus m. sav., Vilniaus m., Vilnius, Liepkalnio g. 59	Gyvenamas pastatas	Vienbučių	TAZ III teritorija
239	109401963019	Vilniaus m. sav., Vilniaus m., Vilnius, Liepkalnio g. 61	Gyvenamas pastatas	Vienbučių	TAZ III teritorija
240	109401964016	Vilniaus m. sav., Vilniaus m., Vilnius, Liepkalnio g. 62	Gyvenamas pastatas	Dvibučių	TAZ III teritorija
241	109401965013	Vilniaus m. sav., Vilniaus m., Vilnius, Liepkalnio g. 64	Gyvenamas pastatas	Daugiabučių	TAZ III teritorija
242	109401966010	Vilniaus m. sav., Vilniaus m., Vilnius, Liepkalnio g. 66	Gyvenamas pastatas	Vienbučių	TAZ III teritorija
243	109610456010	Vilniaus m. sav., Vilniaus m., Vilnius, Liepkalnio g. 67	Gyvenamas pastatas	Daugiabučių	TAZ III teritorija
244	109401967019	Vilniaus m. sav., Vilniaus m., Vilnius, Liepkalnio g. 68	Mišrus pastatas	Vienbučių	TAZ III teritorija
245	109590092014	Vilniaus m. sav., Vilniaus m., Vilnius, Liepkalnio g. 69	Mišrus pastatas	Daugiabučių	TAZ III teritorija
246	109401968016	Vilniaus m. sav., Vilniaus m., Vilnius, Liepkalnio g. 70	Gyvenamas pastatas	Vienbučių	TAZ III teritorija
247	109580117010	Vilniaus m. sav., Vilniaus m., Vilnius, Liepkalnio g. 71	Mišrus pastatas	Įvairių socialinių grupių	TAZ III teritorija
248	440055774091	Vilniaus m. sav., Vilniaus m., Vilnius, Liepkalnio g. 74	Mišrus pastatas	Vienbučių	TAZ III teritorija

249	109660065018	Vilniaus m. sav., Vilniaus m., Vilnius, Liepkalnio g. 75	Mišrus pastatas	Daugiabučių	TAZ III teritorija
250	109560063016	Vilniaus m. sav., Vilniaus m., Vilnius, Liepkalnio g. 77	Mišrus pastatas	Daugiabučių	TAZ III teritorija
251	109940035016	Vilniaus m. sav., Vilniaus m., Vilnius, Liepkalnio g. 78	Gyvenamas pastatas	Vienbučių	TAZ III teritorija
252	109540051012	Vilniaus m. sav., Vilniaus m., Vilnius, Liepkalnio g. 79	Gyvenamas pastatas	Daugiabučių	TAZ III teritorija
253	440002225036	Vilniaus m. sav., Vilniaus m., Vilnius, Liepkalnio g. 82	Gyvenamas pastatas	Vienbučių	TAZ III teritorija
254	109401969013	Vilniaus m. sav., Vilniaus m., Vilnius, Liepkalnio g. 86	Gyvenamas pastatas	Daugiabučių	TAZ III teritorija
255	139990593010	Vilniaus m. sav., Vilniaus m., Vilnius, Liepkalnio g. 86C	Gyvenamas pastatas	Vienbučių	TAZ III teritorija
256	109720059018	Vilniaus m. sav., Vilniaus m., Vilnius, Liepkalnio g. 87	Gyvenamas pastatas	Vienbučių	TAZ III teritorija
257	109740089016	Vilniaus m. sav., Vilniaus m., Vilnius, Liepkalnio g. 88	Gyvenamas pastatas	Vienbučių	TAZ III teritorija
258	109740089027	Vilniaus m. sav., Vilniaus m., Vilnius, Liepkalnio g. 88A	Gyvenamas pastatas	Vienbučių	TAZ III teritorija
259	109401970012	Vilniaus m. sav., Vilniaus m., Vilnius, Liepkalnio g. 90	Mišrus pastatas	Daugiabučių	TAZ III teritorija
260	109401971010	Vilniaus m. sav., Vilniaus m., Vilnius, Liepkalnio g. 92	Gyvenamas pastatas	Vienbučių	TAZ III teritorija
261	109510014012	Vilniaus m. sav., Vilniaus m., Vilnius, Liepkalnio g. 96	Gyvenamas pastatas	Vienbučių	TAZ III teritorija
262	139400596018	Vilniaus m. sav., Vilniaus m., Vilnius, Liepkalnio g. 97	Gyvenamas pastatas	Dvibučių	TAZ III teritorija
263	109730054014	Vilniaus m. sav., Vilniaus m., Vilnius, Liepkalnio g. 99	Gyvenamas pastatas	Vienbučių	TAZ III teritorija
264	440002138750	Vilniaus m. sav., Vilniaus m., Vilnius, Meilės Lukšienės g. 15	Gyvenamas pastatas	Dvibučių	TAZ III teritorija
265	419100029013	Vilniaus m. sav., Vilniaus m., Vilnius, Meilės Lukšienės g. 5	Gyvenamas pastatas	Vienbučių	TAZ III teritorija
266	419401890014	Vilniaus m. sav., Vilniaus m., Vilnius, Meilės Lukšienės g. 7	Gyvenamas pastatas	Vienbučių	TAZ III teritorija
267	440022883067	Vilniaus m. sav., Vilniaus m., Vilnius, Meilės Lukšienės g. 9	Gyvenamas pastatas	Vienbučių	TAZ III teritorija
268	419450217014	Vilniaus m. sav., Vilniaus m., Vilnius, Molynės g. 1	Gyvenamas pastatas	Vienbučių	TAZ III teritorija
269	419650230011	Vilniaus m. sav., Vilniaus m., Vilnius, Molynės g. 10	Gyvenamas pastatas	Vienbučių	TAZ III teritorija
270	419660163012	Vilniaus m. sav., Vilniaus m., Vilnius, Molynės g. 12	Gyvenamas pastatas	Vienbučių	TAZ III teritorija
271	419680237017	Vilniaus m. sav., Vilniaus m., Vilnius, Molynės g. 14	Gyvenamas pastatas	Vienbučių	TAZ III teritorija
272	419650231010	Vilniaus m. sav., Vilniaus m., Vilnius, Molynės g. 16	Gyvenamas pastatas	Vienbučių	TAZ III teritorija
273	419860209012	Vilniaus m. sav., Vilniaus m., Vilnius, Molynės g. 17	Gyvenamas pastatas	Vienbučių	TAZ III teritorija
274	419670195011	Vilniaus m. sav., Vilniaus m., Vilnius, Molynės g. 18	Gyvenamas pastatas	Vienbučių	TAZ III teritorija
275	130020064016	Vilniaus m. sav., Vilniaus m., Vilnius, Molynės g. 19	Gyvenamas pastatas	Vienbučių	TAZ III teritorija
276	440021570408	Vilniaus m. sav., Vilniaus m., Vilnius, Molynės g. 1A	Gyvenamas pastatas	Vienbučių	TAZ III teritorija
277	419690158016	Vilniaus m. sav., Vilniaus m., Vilnius, Molynės g. 2	Gyvenamas pastatas	Vienbučių	TAZ III teritorija
278	419650229012	Vilniaus m. sav., Vilniaus m., Vilnius, Molynės g. 20	Gyvenamas pastatas	Vienbučių	TAZ III teritorija
279	440022524056	Vilniaus m. sav., Vilniaus m., Vilnius, Molynės g. 21	Gyvenamas pastatas	Vienbučių	TAZ III teritorija
280	139840239012	Vilniaus m. sav., Vilniaus m., Vilnius, Molynės g. 22	Gyvenamas pastatas	Vienbučių	TAZ III teritorija
281	419840179001	Vilniaus m. sav., Vilniaus m., Vilnius, Molynės g. 24	Gyvenamas pastatas	Vienbučių	TAZ III teritorija
282	419880200010	Vilniaus m. sav., Vilniaus m., Vilnius, Molynės g. 2A	Gyvenamas pastatas	Vienbučių	TAZ III teritorija
283	419740169012	Vilniaus m. sav., Vilniaus m., Vilnius, Molynės g. 2B	Gyvenamas pastatas	Vienbučių	TAZ III teritorija
284	419690155013	Vilniaus m. sav., Vilniaus m., Vilnius, Molynės g. 2C	Gyvenamas pastatas	Vienbučių	TAZ III teritorija

285	139720141011	Vilniaus m. sav., Vilniaus m., Vilnius, Molynės g. 3	Gyvenamas pastatas	Vienbučių	TAZ III teritorija
286	419680236010	Vilniaus m. sav., Vilniaus m., Vilnius, Molynės g. 4	Gyvenamas pastatas	Vienbučių	TAZ III teritorija
287	419890199017	Vilniaus m. sav., Vilniaus m., Vilnius, Molynės g. 4A	Gyvenamas pastatas	Vienbučių	TAZ III teritorija
288	419730206011	Vilniaus m. sav., Vilniaus m., Vilnius, Molynės g. 5	Gyvenamas pastatas	Vienbučių	TAZ III teritorija
289	419680239011	Vilniaus m. sav., Vilniaus m., Vilnius, Molynės g. 6	Gyvenamas pastatas	Vienbučių	TAZ III teritorija
290	419750213014	Vilniaus m. sav., Vilniaus m., Vilnius, Molynės g. 7	Gyvenamas pastatas	Vienbučių	TAZ III teritorija
291	419680238014	Vilniaus m. sav., Vilniaus m., Vilnius, Molynės g. 8	Gyvenamas pastatas	Vienbučių	TAZ III teritorija
292	419570166016	Vilniaus m. sav., Vilniaus m., Vilnius, Pranciškaus Žvirkos g. 2	Negyvenamas pastatas	Gydymo	TAZ III teritorija
293	139990170010	Vilniaus m. sav., Vilniaus m., Vilnius, Pranciškaus Žvirkos g. 3	Gyvenamas pastatas	Vienbučių	TAZ III teritorija
294	419540085013	Vilniaus m. sav., Vilniaus m., Vilnius, Pranciškaus Žvirkos g. 4	Gyvenamas pastatas	Daugiabučių	TAZ III teritorija
295	440053390074	Vilniaus m. sav., Vilniaus m., Vilnius, Pranciškaus Žvirkos g. 4A	Negyvenamas pastatas	Gydymo	TAZ III teritorija
296	440011066581	Vilniaus m. sav., Vilniaus m., Vilnius, Pranciškaus Žvirkos g. 4A	Negyvenamas pastatas	Gydymo	TAZ III teritorija
297	419570167013	Vilniaus m. sav., Vilniaus m., Vilnius, Pranciškaus Žvirkos g. 6	Gyvenamas pastatas	Dvibučių	TAZ III teritorija
298	419730234017	Vilniaus m. sav., Vilniaus m., Vilnius, Pupinės g. 1A	Gyvenamas pastatas	Daugiabučių	TAZ III teritorija
299	109403230015	Vilniaus m. sav., Vilniaus m., Vilnius, Radviliškio g. 10	Gyvenamas pastatas	Vienbučių	TAZ III teritorija
300	109403229027	Vilniaus m. sav., Vilniaus m., Vilnius, Radviliškio g. 12	Gyvenamas pastatas	Vienbučių	TAZ III teritorija
301	109403229016	Vilniaus m. sav., Vilniaus m., Vilnius, Radviliškio g. 14	Gyvenamas pastatas	Daugiabučių	TAZ III teritorija
302	109400507018	Vilniaus m. sav., Vilniaus m., Vilnius, Radviliškio g. 19	Gyvenamas pastatas	Daugiabučių	TAZ III teritorija
303	109250017011	Vilniaus m. sav., Vilniaus m., Vilnius, Radviliškio g. 22	Gyvenamas pastatas	Vienbučių	TAZ III teritorija
304	109580026013	Vilniaus m. sav., Vilniaus m., Vilnius, Radviliškio g. 5	Gyvenamas pastatas	Daugiabučių	TAZ III teritorija
305	109500016013	Vilniaus m. sav., Vilniaus m., Vilnius, Radviliškio g. 7	Gyvenamas pastatas	Daugiabučių	TAZ III teritorija
306	419660165018	Vilniaus m. sav., Vilniaus m., Vilnius, Ringės g. 1	Gyvenamas pastatas	Vienbučių	TAZ III teritorija
307	419690159013	Vilniaus m. sav., Vilniaus m., Vilnius, Ringės g. 10	Gyvenamas pastatas	Vienbučių	TAZ III teritorija
308	419660169018	Vilniaus m. sav., Vilniaus m., Vilnius, Ringės g. 11	Gyvenamas pastatas	Vienbučių	TAZ III teritorija
309	419660170017	Vilniaus m. sav., Vilniaus m., Vilnius, Ringės g. 12	Gyvenamas pastatas	Vienbučių	TAZ III teritorija
310	419550124016	Vilniaus m. sav., Vilniaus m., Vilnius, Ringės g. 13	Gyvenamas pastatas	Vienbučių	TAZ III teritorija
311	419660171014	Vilniaus m. sav., Vilniaus m., Vilnius, Ringės g. 14	Gyvenamas pastatas	Vienbučių	TAZ III teritorija
312	419660172011	Vilniaus m. sav., Vilniaus m., Vilnius, Ringės g. 15	Gyvenamas pastatas	Vienbučių	TAZ III teritorija
313	419650233014	Vilniaus m. sav., Vilniaus m., Vilnius, Ringės g. 16	Gyvenamas pastatas	Vienbučių	TAZ III teritorija
314	139980288019	Vilniaus m. sav., Vilniaus m., Vilnius, Ringės g. 2	Gyvenamas pastatas	Vienbučių	TAZ III teritorija
315	419660166015	Vilniaus m. sav., Vilniaus m., Vilnius, Ringės g. 3	Gyvenamas pastatas	Vienbučių	TAZ III teritorija
316	419660167012	Vilniaus m. sav., Vilniaus m., Vilnius, Ringės g. 4	Gyvenamas pastatas	Vienbučių	TAZ III teritorija
317	419650232017	Vilniaus m. sav., Vilniaus m., Vilnius, Ringės g. 5	Gyvenamas pastatas	Vienbučių	TAZ III teritorija
318	419660164010	Vilniaus m. sav., Vilniaus m., Vilnius, Ringės g. 6	Gyvenamas pastatas	Vienbučių	TAZ III teritorija
319	139950011015	Vilniaus m. sav., Vilniaus m., Vilnius, Ringės g. 7	Gyvenamas pastatas	Vienbučių	TAZ III teritorija
320	419640146013	Vilniaus m. sav., Vilniaus m., Vilnius, Ringės g. 8	Gyvenamas pastatas	Vienbučių	TAZ III teritorija

321	419680240010	Vilniaus m. sav., Vilniaus m., Vilnius, Ringės g. 9	Gyvenamas pastatas	Dvibučių	TAZ III teritorija
322	109710097015	Vilniaus m. sav., Vilniaus m., Vilnius, Rodūnios kel. 26	Mišrus pastatas	Įvairių socialinių grupių	TAZ III teritorija
323	109650286016	Vilniaus m. sav., Vilniaus m., Vilnius, Rodūnios kel. 28	Mišrus pastatas	Įvairių socialinių grupių	TAZ III teritorija
324	139460005038	Vilniaus m. sav., Vilniaus m., Vilnius, Rodūnios kel. 30	Gyvenamas pastatas	Vienbučių	TAZ III teritorija
325	109240008019	Vilniaus m. sav., Vilniaus m., Vilnius, Rodūnios kel. 31	Gyvenamas pastatas	Vienbučių	TAZ III teritorija
326	109580316014	Vilniaus m. sav., Vilniaus m., Vilnius, Rodūnios kel. 32	Mišrus pastatas	Mokslo	TAZ III teritorija
327	109403231023	Vilniaus m. sav., Vilniaus m., Vilnius, Rodūnios kel. 33	Gyvenamas pastatas	Vienbučių	TAZ III teritorija
328	109403231034	Vilniaus m. sav., Vilniaus m., Vilnius, Rodūnios kel. 33A	Gyvenamas pastatas	Vienbučių	TAZ III teritorija
329	109240008026	Vilniaus m. sav., Vilniaus m., Vilnius, Rodūnios kel. 35	Gyvenamas pastatas	Vienbučių	TAZ III teritorija
330	109690126017	Vilniaus m. sav., Vilniaus m., Vilnius, Rodūnios kel. 39	Gyvenamas pastatas	Vienbučių	TAZ III teritorija
331	109403232010	Vilniaus m. sav., Vilniaus m., Vilnius, Rodūnios kel. 40	Gyvenamas pastatas	Vienbučių	TAZ III teritorija
332	109450031082	Vilniaus m. sav., Vilniaus m., Vilnius, Rodūnios kel. 51	Gyvenamas pastatas	Vienbučių	TAZ III teritorija
333	109570110013	Vilniaus m. sav., Vilniaus m., Vilnius, Rodūnios kel. 53	Gyvenamas pastatas	Vienbučių	TAZ III teritorija
334	440032059080	Vilniaus m. sav., Vilniaus m., Vilnius, Rodūnios Sodų 1-oji g. 1	Gyvenamas pastatas	Vienbučių	TAZ III teritorija
335	130030300018	Vilniaus m. sav., Vilniaus m., Vilnius, Rodūnios Sodų 1-oji g. 3	Gyvenamas pastatas	Vienbučių	TAZ III teritorija
336	440050086498	Vilniaus m. sav., Vilniaus m., Vilnius, Rodūnios Sodų 10-oji g. 10	Gyvenamas pastatas	Vienbučių	TAZ III teritorija
337	109310028012	Vilniaus m. sav., Vilniaus m., Vilnius, Rodūnios Sodų 12-oji g. 11	Gyvenamas pastatas	Vienbučių	TAZ III teritorija
338	440050742968	Vilniaus m. sav., Vilniaus m., Vilnius, Rodūnios Sodų 12-oji g. 17	Gyvenamas pastatas	Vienbučių	TAZ III teritorija
339	440040633081	Vilniaus m. sav., Vilniaus m., Vilnius, Rodūnios Sodų 12-oji g. 24	Gyvenamas pastatas	Vienbučių	TAZ III teritorija
340	440031270329	Vilniaus m. sav., Vilniaus m., Vilnius, Rodūnios Sodų 13-oji g. 5	Gyvenamas pastatas	Vienbučių	TAZ II teritorija TAZ III teritorija
341	440003102018	Vilniaus m. sav., Vilniaus m., Vilnius, Rodūnios Sodų 14-oji g. 4	Gyvenamas pastatas	Vienbučių	TAZ III teritorija
342	440020872108	Vilniaus m. sav., Vilniaus m., Vilnius, Rodūnios Sodų 15-oji g. 4	Gyvenamas pastatas	Vienbučių	TAZ III teritorija
343	440052457955	Vilniaus m. sav., Vilniaus m., Vilnius, Rodūnios Sodų 15-oji g. 5	Gyvenamas pastatas	Vienbučių	TAZ III teritorija
344	440059196051	Vilniaus m. sav., Vilniaus m., Vilnius, Rodūnios Sodų 16-oji g. 10	Gyvenamas pastatas	Vienbučių	TAZ III teritorija
345	139720165015	Vilniaus m. sav., Vilniaus m., Vilnius, Rodūnios Sodų 17-oji g. 4	Gyvenamas pastatas	Vienbučių	TAZ III teritorija
346	109950311007	Vilniaus m. sav., Vilniaus m., Vilnius, Rodūnios Sodų 22-oji g. 6	Gyvenamas pastatas	Vienbučių	TAZ III teritorija
347	440028322892	Vilniaus m. sav., Vilniaus m., Vilnius, Rodūnios Sodų 24-oji g. 6	Gyvenamas pastatas	Vienbučių	TAZ III teritorija
348	440020344858	Vilniaus m. sav., Vilniaus m., Vilnius, Rodūnios Sodų 3-ioji g. 7A	Gyvenamas pastatas	Vienbučių	TAZ III teritorija
349	440003293643	Vilniaus m. sav., Vilniaus m., Vilnius, Rodūnios Sodų 4-oji g. 1	Gyvenamas pastatas	Vienbučių	TAZ III teritorija
350	440018066432	Vilniaus m. sav., Vilniaus m., Vilnius, Rodūnios Sodų 4-oji g. 11	Gyvenamas pastatas	Vienbučių	TAZ III teritorija
351	139780212012	Vilniaus m. sav., Vilniaus m., Vilnius, Rodūnios Sodų 4-oji g. 3	Gyvenamas pastatas	Vienbučių	TAZ III teritorija
352	139780003018	Vilniaus m. sav., Vilniaus m., Vilnius, Rodūnios Sodų 4-oji g. 4	Gyvenamas pastatas	Vienbučių	TAZ III teritorija
353	440042013118	Vilniaus m. sav., Vilniaus m., Vilnius, Rodūnios Sodų 4-oji g. 6	Gyvenamas pastatas	Vienbučių	TAZ III teritorija
354	440025912852	Vilniaus m. sav., Vilniaus m., Vilnius, Rodūnios Sodų 5-oji g. 11	Gyvenamas pastatas	Vienbučių	TAZ III teritorija

355	440021101784	Vilniaus m. sav., Vilniaus m., Vilnius, Rodūnios Sodų 6-oji g. 4	Gyvenamas pastatas	Vienbučių	TAZ II teritorija TAZ III teritorija
356	139840122018	Vilniaus m. sav., Vilniaus m., Vilnius, Sakalaičių g. 1	Gyvenamas pastatas	Vienbučių	TAZ III teritorija
357	419610161028	Vilniaus m. sav., Vilniaus m., Vilnius, Sakalaičių g. 1A	Gyvenamas pastatas	Vienbučių	TAZ III teritorija
358	419870221018	Vilniaus m. sav., Vilniaus m., Vilnius, Sakalaičių g. 3	Gyvenamas pastatas	Vienbučių	TAZ III teritorija
359	109405089014	Vilniaus m. sav., Vilniaus m., Vilnius, Sakalaičių g. 4	Gyvenamas pastatas	Vienbučių	TAZ III teritorija
360	440059806285	Vilniaus m. sav., Vilniaus m., Vilnius, Sakalaičių g. 40	Gyvenamas pastatas	Vienbučių	TAZ III teritorija
361	440056075582	Vilniaus m. sav., Vilniaus m., Vilnius, Sakalaičių g. 5	Gyvenamas pastatas	Vienbučių	TAZ III teritorija
362	109860089018	Vilniaus m. sav., Vilniaus m., Vilnius, Sakalaičių g. 6	Gyvenamas pastatas	Daugiabučių	TAZ III teritorija
363	139830011013	Vilniaus m. sav., Vilniaus m., Vilnius, Sakalaičių g. 7	Gyvenamas pastatas	Vienbučių	TAZ III teritorija
364	419890201012	Vilniaus m. sav., Vilniaus m., Vilnius, Sakalaičių g. 9	Gyvenamas pastatas	Vienbučių	TAZ III teritorija
365	139900052019	Vilniaus m. sav., Vilniaus m., Vilnius, Sakalaičių Sodų 2-oji g. 1	Gyvenamas pastatas	Vienbučių	TAZ III teritorija
366	440003540067	Vilniaus m. sav., Vilniaus m., Vilnius, Sakalaičių Sodų 2-oji g. 10	Gyvenamas pastatas	Vienbučių	TAZ III teritorija
367	440022568141	Vilniaus m. sav., Vilniaus m., Vilnius, Sakalaičių Sodų 2-oji g. 11	Gyvenamas pastatas	Vienbučių	TAZ III teritorija
368	440050621351	Vilniaus m. sav., Vilniaus m., Vilnius, Sakalaičių Sodų 2-oji g. 16	Gyvenamas pastatas	Vienbučių	TAZ III teritorija
369	440041286279	Vilniaus m. sav., Vilniaus m., Vilnius, Sakalaičių Sodų 2-oji g. 5	Gyvenamas pastatas	Vienbučių	TAZ III teritorija
370	440009272702	Vilniaus m. sav., Vilniaus m., Vilnius, Sakalaičių Sodų 3-ioji g. 1	Gyvenamas pastatas	Vienbučių	TAZ III teritorija
371	440059017593	Vilniaus m. sav., Vilniaus m., Vilnius, Sakalaičių Sodų 3-ioji g. 12	Gyvenamas pastatas	Vienbučių	TAZ III teritorija
372	440018118724	Vilniaus m. sav., Vilniaus m., Vilnius, Sakalaičių Sodų 3-ioji g. 19	Gyvenamas pastatas	Vienbučių	TAZ III teritorija
373	440022523337	Vilniaus m. sav., Vilniaus m., Vilnius, Sakalaičių Sodų 3-ioji g. 23	Gyvenamas pastatas	Vienbučių	TAZ III teritorija
374	440015061095	Vilniaus m. sav., Vilniaus m., Vilnius, Sakalaičių Sodų 3-ioji g. 3	Gyvenamas pastatas	Vienbučių	TAZ III teritorija
375	440009557066	Vilniaus m. sav., Vilniaus m., Vilnius, Sakalaičių Sodų 3-ioji g. 33	Gyvenamas pastatas	Vienbučių	TAZ III teritorija
376	139750871015	Vilniaus m. sav., Vilniaus m., Vilnius, Sakalaičių Sodų 3-ioji g. 39	Gyvenamas pastatas	Vienbučių	TAZ III teritorija
377	440007931446	Vilniaus m. sav., Vilniaus m., Vilnius, Sakalaičių Sodų 3-ioji g. 46	Gyvenamas pastatas	Vienbučių	TAZ III teritorija
378	440043467596	Vilniaus m. sav., Vilniaus m., Vilnius, Sakalaičių Sodų 3-ioji g. 47	Gyvenamas pastatas	Vienbučių	TAZ III teritorija
379	440050437434	Vilniaus m. sav., Vilniaus m., Vilnius, Sakalaičių Sodų 4-oji g. 15	Gyvenamas pastatas	Vienbučių	TAZ III teritorija
380	139730329014	Vilniaus m. sav., Vilniaus m., Vilnius, Sakalaičių Sodų 4-oji g. 21	Gyvenamas pastatas	Vienbučių	TAZ III teritorija
381	440021539822	Vilniaus m. sav., Vilniaus m., Vilnius, Sakalaičių Sodų 4-oji g. 28	Gyvenamas pastatas	Vienbučių	TAZ III teritorija
382	440007419936	Vilniaus m. sav., Vilniaus m., Vilnius, Sakalaičių Sodų 4-oji g. 31	Gyvenamas pastatas	Vienbučių	TAZ III teritorija
383	440019549190	Vilniaus m. sav., Vilniaus m., Vilnius, Sakalaičių Sodų 4-oji g. 32	Gyvenamas pastatas	Vienbučių	TAZ III teritorija
384	139720257010	Vilniaus m. sav., Vilniaus m., Vilnius, Sakalaičių Sodų 4-oji g. 35	Gyvenamas pastatas	Vienbučių	TAZ III teritorija
385	440020225234	Vilniaus m. sav., Vilniaus m., Vilnius, Sakalaičių Sodų 4-oji g. 44	Gyvenamas pastatas	Vienbučių	TAZ III teritorija
386	139750825011	Vilniaus m. sav., Vilniaus m., Vilnius, Sakalaičių Sodų 4-oji g. 51	Gyvenamas pastatas	Vienbučių	TAZ III teritorija
387	139750827017	Vilniaus m. sav., Vilniaus m., Vilnius, Sakalaičių Sodų 4-oji g. 53	Gyvenamas pastatas	Vienbučių	TAZ III teritorija
388	139830368017	Vilniaus m. sav., Vilniaus m., Vilnius, Sakalaičių Sodų 4-oji g. 65	Gyvenamas pastatas	Vienbučių	TAZ III teritorija
389	440020343106	Vilniaus m. sav., Vilniaus m., Vilnius, Sakalaičių Sodų 4-oji g. 66	Gyvenamas pastatas	Vienbučių	TAZ III teritorija

390	440052020150	Vilniaus m. sav., Vilniaus m., Vilnius, Sakalaičių Sodų 4-oji g. 68	Gyvenamas pastatas	Vienbučių	TAZ III teritorija
391	109720200019	Vilniaus m. sav., Vilniaus m., Vilnius, Sakalaičių Sodų 4-oji g. 69	Gyvenamas pastatas	Vienbučių	TAZ III teritorija
392	440016184404	Vilniaus m. sav., Vilniaus m., Vilnius, Sakalaičių Sodų 5-oji g. 12	Gyvenamas pastatas	Vienbučių	TAZ III teritorija
393	440029001589	Vilniaus m. sav., Vilniaus m., Vilnius, Sakalaičių Sodų 5-oji g. 15	Gyvenamas pastatas	Vienbučių	TAZ III teritorija
394	440050428796	Vilniaus m. sav., Vilniaus m., Vilnius, Sakalaičių Sodų 5-oji g. 17	Gyvenamas pastatas	Vienbučių	TAZ III teritorija
395	109810241022	Vilniaus m. sav., Vilniaus m., Vilnius, Sakalaičių Sodų 5-oji g. 2	Gyvenamas pastatas	Vienbučių	TAZ III teritorija
396	139870232012	Vilniaus m. sav., Vilniaus m., Vilnius, Sakalaičių Sodų 5-oji g. 20	Gyvenamas pastatas	Vienbučių	TAZ III teritorija
397	440049968592	Vilniaus m. sav., Vilniaus m., Vilnius, Sakalaičių Sodų 5-oji g. 21	Gyvenamas pastatas	Vienbučių	TAZ III teritorija
398	440057896796	Vilniaus m. sav., Vilniaus m., Vilnius, Sakalaičių Sodų 5-oji g. 34	Gyvenamas pastatas	Vienbučių	TAZ III teritorija
399	130010593013	Vilniaus m. sav., Vilniaus m., Vilnius, Sakalaičių Sodų 5-oji g. 35	Gyvenamas pastatas	Vienbučių	TAZ III teritorija
400	440048218182	Vilniaus m. sav., Vilniaus m., Vilnius, Sakalaičių Sodų 5-oji g. 41	Gyvenamas pastatas	Vienbučių	TAZ III teritorija
401	440024182214	Vilniaus m. sav., Vilniaus m., Vilnius, Sakalaičių Sodų 5-oji g. 45	Gyvenamas pastatas	Vienbučių	TAZ III teritorija
402	440020700887	Vilniaus m. sav., Vilniaus m., Vilnius, Sakalaičių Sodų 5-oji g. 51	Gyvenamas pastatas	Vienbučių	TAZ III teritorija
403	440008765620	Vilniaus m. sav., Vilniaus m., Vilnius, Sakalaičių Sodų 5-oji g. 56	Gyvenamas pastatas	Vienbučių	TAZ III teritorija
404	440005572840	Vilniaus m. sav., Vilniaus m., Vilnius, Sakalaičių Sodų 5-oji g. 6	Gyvenamas pastatas	Vienbučių	TAZ III teritorija
405	440021886610	Vilniaus m. sav., Vilniaus m., Vilnius, Sakalaičių Sodų 5-oji g. 67	Gyvenamas pastatas	Vienbučių	TAZ III teritorija
406	440015041672	Vilniaus m. sav., Vilniaus m., Vilnius, Sakalaičių Sodų 5-oji g. 68	Gyvenamas pastatas	Vienbučių	TAZ III teritorija
407	440011692887	Vilniaus m. sav., Vilniaus m., Vilnius, Sakalaičių Sodų 5-oji g. 72	Gyvenamas pastatas	Vienbučių	TAZ III teritorija
408	440025352610	Vilniaus m. sav., Vilniaus m., Vilnius, Sakalaičių Sodų 5-oji g. 74	Gyvenamas pastatas	Vienbučių	TAZ III teritorija
409	440014982750	Vilniaus m. sav., Vilniaus m., Vilnius, Sakalaičių Sodų 5-oji g. 77	Gyvenamas pastatas	Vienbučių	TAZ III teritorija
410	440007714890	Vilniaus m. sav., Vilniaus m., Vilnius, Sakalaičių Sodų 5-oji g. 84	Gyvenamas pastatas	Vienbučių	TAZ III teritorija
411	440017815588	Vilniaus m. sav., Vilniaus m., Vilnius, Sakalaičių Sodų 6-oji g. 14	Gyvenamas pastatas	Vienbučių	TAZ III teritorija
412	440042510347	Vilniaus m. sav., Vilniaus m., Vilnius, Sakalaičių Sodų 6-oji g. 18	Gyvenamas pastatas	Vienbučių	TAZ III teritorija
413	139710207011	Vilniaus m. sav., Vilniaus m., Vilnius, Sakalaičių Sodų 6-oji g. 22	Gyvenamas pastatas	Vienbučių	TAZ III teritorija
414	440022851172	Vilniaus m. sav., Vilniaus m., Vilnius, Sakalaičių Sodų 6-oji g. 26	Gyvenamas pastatas	Vienbučių	TAZ III teritorija
415	440021488566	Vilniaus m. sav., Vilniaus m., Vilnius, Sakalaičių Sodų 6-oji g. 30	Gyvenamas pastatas	Vienbučių	TAZ III teritorija
416	130000931018	Vilniaus m. sav., Vilniaus m., Vilnius, Sakalaičių Sodų 6-oji g. 31	Gyvenamas pastatas	Vienbučių	TAZ III teritorija
417	440048717851	Vilniaus m. sav., Vilniaus m., Vilnius, Sakalaičių Sodų 6-oji g. 33	Gyvenamas pastatas	Vienbučių	TAZ III teritorija
418	139820069012	Vilniaus m. sav., Vilniaus m., Vilnius, Sakalaičių Sodų 6-oji g. 34	Gyvenamas pastatas	Vienbučių	TAZ III teritorija
419	440057112459	Vilniaus m. sav., Vilniaus m., Vilnius, Sakalaičių Sodų 6-oji g. 41	Gyvenamas pastatas	Vienbučių	TAZ III teritorija
420	440039900166	Vilniaus m. sav., Vilniaus m., Vilnius, Sakalaičių Sodų 6-oji g. 44	Gyvenamas pastatas	Vienbučių	TAZ III teritorija
421	440016003273	Vilniaus m. sav., Vilniaus m., Vilnius, Sakalaičių Sodų 6-oji g. 45	Gyvenamas pastatas	Vienbučių	TAZ III teritorija
422	440008488419	Vilniaus m. sav., Vilniaus m., Vilnius, Sakalaičių Sodų 6-oji g. 49	Gyvenamas pastatas	Vienbučių	TAZ III teritorija
423	440006180898	Vilniaus m. sav., Vilniaus m., Vilnius, Sakalaičių Sodų 6-oji g. 53	Gyvenamas pastatas	Vienbučių	TAZ III teritorija
424	440019479420	Vilniaus m. sav., Vilniaus m., Vilnius, Sakalaičių Sodų 6-oji g. 63	Gyvenamas pastatas	Vienbučių	TAZ III teritorija
425	139810201016	Vilniaus m. sav., Vilniaus m., Vilnius, Sakalaičių Sodų 6-oji g. 71	Gyvenamas pastatas	Vienbučių	TAZ III teritorija

426	139970060010	Vilniaus m. sav., Vilniaus m., Vilnius, Sakalaičių Sodų 7-oji g. 10	Gyvenamas pastatas	Vienbučių	TAZ III teritorija
427	440016662492	Vilniaus m. sav., Vilniaus m., Vilnius, Sakalaičių Sodų 7-oji g. 15	Gyvenamas pastatas	Dvibučių	TAZ III teritorija
428	440022273200	Vilniaus m. sav., Vilniaus m., Vilnius, Sakalaičių Sodų 7-oji g. 16	Gyvenamas pastatas	Vienbučių	TAZ III teritorija
429	440018090554	Vilniaus m. sav., Vilniaus m., Vilnius, Sakalaičių Sodų 7-oji g. 19	Gyvenamas pastatas	Dvibučių	TAZ III teritorija
430	440015882427	Vilniaus m. sav., Vilniaus m., Vilnius, Sakalaičių Sodų 7-oji g. 35	Gyvenamas pastatas	Vienbučių	TAZ III teritorija
431	440029336450	Vilniaus m. sav., Vilniaus m., Vilnius, Sakalaičių Sodų 7-oji g. 43	Gyvenamas pastatas	Vienbučių	TAZ III teritorija
432	440020883678	Vilniaus m. sav., Vilniaus m., Vilnius, Sakalaičių Sodų 7-oji g. 5	Gyvenamas pastatas	Vienbučių	TAZ III teritorija
433	440020512232	Vilniaus m. sav., Vilniaus m., Vilnius, Sakalaičių Sodų 7-oji g. 53	Gyvenamas pastatas	Vienbučių	TAZ III teritorija
434	109830246018	Vilniaus m. sav., Vilniaus m., Vilnius, Sakalaičių Sodų 8-oji g. 12	Gyvenamas pastatas	Vienbučių	TAZ III teritorija
435	440007888606	Vilniaus m. sav., Vilniaus m., Vilnius, Sakalaičių Sodų 8-oji g. 13	Gyvenamas pastatas	Vienbučių	TAZ III teritorija
436	440024259267	Vilniaus m. sav., Vilniaus m., Vilnius, Sakalaičių Sodų 8-oji g. 14	Gyvenamas pastatas	Vienbučių	TAZ III teritorija
437	139750228010	Vilniaus m. sav., Vilniaus m., Vilnius, Sakalaičių Sodų 8-oji g. 15	Gyvenamas pastatas	Vienbučių	TAZ III teritorija
438	440014992324	Vilniaus m. sav., Vilniaus m., Vilnius, Sakalaičių Sodų 8-oji g. 16	Gyvenamas pastatas	Vienbučių	TAZ III teritorija
439	440009507036	Vilniaus m. sav., Vilniaus m., Vilnius, Sakalaičių Sodų 8-oji g. 19	Gyvenamas pastatas	Vienbučių	TAZ III teritorija
440	440017333602	Vilniaus m. sav., Vilniaus m., Vilnius, Sakalaičių Sodų 8-oji g. 20	Gyvenamas pastatas	Vienbučių	TAZ III teritorija
441	109760265012	Vilniaus m. sav., Vilniaus m., Vilnius, Sakalaičių Sodų 8-oji g. 23	Gyvenamas pastatas	Vienbučių	TAZ III teritorija
442	440008527040	Vilniaus m. sav., Vilniaus m., Vilnius, Sakalaičių Sodų 8-oji g. 30	Gyvenamas pastatas	Vienbučių	TAZ III teritorija
443	440027111770	Vilniaus m. sav., Vilniaus m., Vilnius, Sakalaičių Sodų 8-oji g. 30A	Gyvenamas pastatas	Vienbučių	TAZ III teritorija
444	440023764449	Vilniaus m. sav., Vilniaus m., Vilnius, Sakalaičių Sodų 8-oji g. 32	Gyvenamas pastatas	Vienbučių	TAZ III teritorija
445	440011032166	Vilniaus m. sav., Vilniaus m., Vilnius, Sakalaičių Sodų 8-oji g. 40	Gyvenamas pastatas	Vienbučių	TAZ III teritorija
446	440004093847	Vilniaus m. sav., Vilniaus m., Vilnius, Sakalaičių Sodų 8-oji g. 42	Gyvenamas pastatas	Vienbučių	TAZ III teritorija
447	440053902172	Vilniaus m. sav., Vilniaus m., Vilnius, Sakalaičių Sodų 8-oji g. 5	Gyvenamas pastatas	Vienbučių	TAZ III teritorija
448	440016158648	Vilniaus m. sav., Vilniaus m., Vilnius, Sakalaičių Sodų 8-oji g. 7	Gyvenamas pastatas	Vienbučių	TAZ III teritorija
449	440030756768	Vilniaus m. sav., Vilniaus m., Vilnius, Sakalaičių Sodų 9-oji g. 15	Gyvenamas pastatas	Vienbučių	TAZ III teritorija
450	440000869981	Vilniaus m. sav., Vilniaus m., Vilnius, Sakalaičių Sodų 9-oji g. 2	Gyvenamas pastatas	Vienbučių	TAZ III teritorija
451	440009525660	Vilniaus m. sav., Vilniaus m., Vilnius, Sakalaičių Sodų 9-oji g. 23	Gyvenamas pastatas	Vienbučių	TAZ III teritorija
452	139920054011	Vilniaus m. sav., Vilniaus m., Vilnius, Sakalaičių Sodų 9-oji g. 33	Gyvenamas pastatas	Vienbučių	TAZ III teritorija
453	440004089012	Vilniaus m. sav., Vilniaus m., Vilnius, Sakalaičių Sodų 9-oji g. 37	Gyvenamas pastatas	Vienbučių	TAZ III teritorija
454	130000055019	Vilniaus m. sav., Vilniaus m., Vilnius, Sakalaičių Sodų 9-oji g. 5	Gyvenamas pastatas	Vienbučių	TAZ III teritorija
455	440007102561	Vilniaus m. sav., Vilniaus m., Vilnius, Sakalaičių Sodų 9-oji g. 6	Gyvenamas pastatas	Vienbučių	TAZ III teritorija
456	440050962764	Vilniaus m. sav., Vilniaus m., Vilnius, Sakalaičių Sodų 9-oji g. 9A	Gyvenamas pastatas	Vienbučių	TAZ III teritorija
457	419670196018	Vilniaus m. sav., Vilniaus m., Vilnius, Salininkų g. 101	Gyvenamas pastatas	Vienbučių	TAZ III teritorija
458	419600337012	Vilniaus m. sav., Vilniaus m., Vilnius, Salininkų g. 103	Gyvenamas pastatas	Vienbučių	TAZ III teritorija
459	419700281015	Vilniaus m. sav., Vilniaus m., Vilnius, Salininkų g. 105	Gyvenamas pastatas	Vienbučių	TAZ III teritorija
460	419610159016	Vilniaus m. sav., Vilniaus m., Vilnius, Salininkų g. 107	Gyvenamas pastatas	Vienbučių	TAZ III teritorija
461	139970344013	Vilniaus m. sav., Vilniaus m., Vilnius, Salininkų g. 109	Gyvenamas pastatas	Vienbučių	TAZ III teritorija

462	419940251008	Vilniaus m. sav., Vilniaus m., Vilnius, Salininkų g. 109A	Gyvenamas pastatas	Vienbučių	TAZ III teritorija
463	139970344024	Vilniaus m. sav., Vilniaus m., Vilnius, Salininkų g. 109B	Gyvenamas pastatas	Vienbučių	TAZ III teritorija
464	419670214017	Vilniaus m. sav., Vilniaus m., Vilnius, Salininkų g. 111	Gyvenamas pastatas	Daugiabučių	TAZ III teritorija
465	419670214028	Vilniaus m. sav., Vilniaus m., Vilnius, Salininkų g. 111A	Gyvenamas pastatas	Vienbučių	TAZ III teritorija
466	139600004018	Vilniaus m. sav., Vilniaus m., Vilnius, Salininkų g. 113	Gyvenamas pastatas	Vienbučių	TAZ III teritorija
467	419620220012	Vilniaus m. sav., Vilniaus m., Vilnius, Salininkų g. 115	Gyvenamas pastatas	Vienbučių	TAZ III teritorija
468	440010174708	Vilniaus m. sav., Vilniaus m., Vilnius, Salininkų g. 115A	Gyvenamas pastatas	Vienbučių	TAZ III teritorija
469	419600375010	Vilniaus m. sav., Vilniaus m., Vilnius, Salininkų g. 117	Gyvenamas pastatas	Dvibučių	TAZ III teritorija
470	419630168018	Vilniaus m. sav., Vilniaus m., Vilnius, Salininkų g. 119	Gyvenamas pastatas	Vienbučių	TAZ III teritorija
471	419680241019	Vilniaus m. sav., Vilniaus m., Vilnius, Salininkų g. 121	Gyvenamas pastatas	Vienbučių	TAZ III teritorija
472	419610160018	Vilniaus m. sav., Vilniaus m., Vilnius, Salininkų g. 123	Gyvenamas pastatas	Vienbučių	TAZ III teritorija
473	419740170011	Vilniaus m. sav., Vilniaus m., Vilnius, Salininkų g. 125	Gyvenamas pastatas	Vienbučių	TAZ III teritorija
474	419750214011	Vilniaus m. sav., Vilniaus m., Vilnius, Salininkų g. 127	Gyvenamas pastatas	Vienbučių	TAZ III teritorija
475	419730207018	Vilniaus m. sav., Vilniaus m., Vilnius, Salininkų g. 129	Gyvenamas pastatas	Vienbučių	TAZ III teritorija
476	109403391019	Vilniaus m. sav., Vilniaus m., Vilnius, Salininkų g. 21	Gyvenamas pastatas	Vienbučių	TAZ III teritorija
477	109403392016	Vilniaus m. sav., Vilniaus m., Vilnius, Salininkų g. 29	Gyvenamas pastatas	Vienbučių	TAZ III teritorija
478	109640131015	Vilniaus m. sav., Vilniaus m., Vilnius, Salininkų g. 31	Gyvenamas pastatas	Vienbučių	TAZ III teritorija
479	109403393013	Vilniaus m. sav., Vilniaus m., Vilnius, Salininkų g. 35	Gyvenamas pastatas	Vienbučių	TAZ III teritorija
480	109403394010	Vilniaus m. sav., Vilniaus m., Vilnius, Salininkų g. 39	Gyvenamas pastatas	Vienbučių	TAZ III teritorija
481	109240009016	Vilniaus m. sav., Vilniaus m., Vilnius, Salininkų g. 45	Gyvenamas pastatas	Vienbučių	TAZ III teritorija
482	440029757366	Vilniaus m. sav., Vilniaus m., Vilnius, Salininkų g. 45B	Gyvenamas pastatas	Vienbučių	TAZ III teritorija
483	109380038019	Vilniaus m. sav., Vilniaus m., Vilnius, Salininkų g. 51	Gyvenamas pastatas	Vienbučių	TAZ III teritorija
484	109403395019	Vilniaus m. sav., Vilniaus m., Vilnius, Salininkų g. 53	Gyvenamas pastatas	Vienbučių	TAZ III teritorija
485	440021647541	Vilniaus m. sav., Vilniaus m., Vilnius, Salininkų g. 58	Gyvenamas pastatas	Vienbučių	TAZ III teritorija
486	109620295012	Vilniaus m. sav., Vilniaus m., Vilnius, Salininkų g. 61	Gyvenamas pastatas	Vienbučių	TAZ III teritorija
487	109840085010	Vilniaus m. sav., Vilniaus m., Vilnius, Salininkų g. 65	Gyvenamas pastatas	Vienbučių	TAZ III teritorija
488	440021647530	Vilniaus m. sav., Vilniaus m., Vilnius, Salininkų g. 66	Gyvenamas pastatas	Dvibučių	TAZ III teritorija
489	109403397013	Vilniaus m. sav., Vilniaus m., Vilnius, Salininkų g. 87	Gyvenamas pastatas	Vienbučių	TAZ III teritorija
490	440059654681	Vilniaus m. sav., Vilniaus m., Vilnius, Salininkų g. 89	Gyvenamas pastatas	Dvibučių	TAZ III teritorija
491	109700451012	Vilniaus m. sav., Vilniaus m., Vilnius, Salininkų g. 95	Gyvenamas pastatas	Vienbučių	TAZ III teritorija
492	139930048012	Vilniaus m. sav., Vilniaus m., Vilnius, Salininkų Sodų 1-oji g. 10	Gyvenamas pastatas	Vienbučių	TAZ III teritorija
493	440051706924	Vilniaus m. sav., Vilniaus m., Vilnius, Salininkų Sodų 11-oji g. 4	Gyvenamas pastatas	Vienbučių	TAZ III teritorija
494	440044379297	Vilniaus m. sav., Vilniaus m., Vilnius, Salininkų Sodų 11-oji g. 5	Gyvenamas pastatas	Vienbučių	TAZ III teritorija
495	440045582102	Vilniaus m. sav., Vilniaus m., Vilnius, Salininkų Sodų 15-oji g. 8	Gyvenamas pastatas	Vienbučių	TAZ III teritorija
496	440017812196	Vilniaus m. sav., Vilniaus m., Vilnius, Salininkų Sodų 16-oji g. 3	Gyvenamas pastatas	Vienbučių	TAZ III teritorija
497	440017812641	Vilniaus m. sav., Vilniaus m., Vilnius, Salininkų Sodų 17-oji g. 1	Gyvenamas pastatas	Vienbučių	TAZ III teritorija

498	139890169018	Vilniaus m. sav., Vilniaus m., Vilnius, Salininkų Sodų 2-oji g. 1	Gyvenamas pastatas	Vienbučių	TAZ III teritorija
499	139750365014	Vilniaus m. sav., Vilniaus m., Vilnius, Salininkų Sodų 2-oji g. 10	Gyvenamas pastatas	Vienbučių	TAZ III teritorija
500	139890001011	Vilniaus m. sav., Vilniaus m., Vilnius, Salininkų Sodų 2-oji g. 14	Gyvenamas pastatas	Vienbučių	TAZ III teritorija
501	440028978252	Vilniaus m. sav., Vilniaus m., Vilnius, Salininkų Sodų 2-oji g. 19	Gyvenamas pastatas	Vienbučių	TAZ III teritorija
502	440067616430	Vilniaus m. sav., Vilniaus m., Vilnius, Salininkų Sodų 2-oji g. 3	Gyvenamas pastatas	Vienbučių	TAZ III teritorija
503	440001661896	Vilniaus m. sav., Vilniaus m., Vilnius, Salininkų Sodų 3-ioji g. 18	Gyvenamas pastatas	Vienbučių	TAZ III teritorija
504	440050276760	Vilniaus m. sav., Vilniaus m., Vilnius, Salininkų Sodų 3-ioji g. 2	Gyvenamas pastatas	Vienbučių	TAZ III teritorija
505	440001043738	Vilniaus m. sav., Vilniaus m., Vilnius, Salininkų Sodų 3-ioji g. 21	Gyvenamas pastatas	Vienbučių	TAZ III teritorija
506	109950314000	Vilniaus m. sav., Vilniaus m., Vilnius, Salininkų Sodų 3-ioji g. 7	Gyvenamas pastatas	Vienbučių	TAZ III teritorija
507	440049929871	Vilniaus m. sav., Vilniaus m., Vilnius, Salininkų Sodų 4-oji g. 1	Gyvenamas pastatas	Vienbučių	TAZ III teritorija
508	139750604016	Vilniaus m. sav., Vilniaus m., Vilnius, Salininkų Sodų 4-oji g. 37	Gyvenamas pastatas	Vienbučių	TAZ III teritorija
509	440048581051	Vilniaus m. sav., Vilniaus m., Vilnius, Salininkų Sodų 5-oji g. 13	Gyvenamas pastatas	Vienbučių	TAZ III teritorija
510	440054788171	Vilniaus m. sav., Vilniaus m., Vilnius, Salininkų Sodų 5-oji g. 16A	Gyvenamas pastatas	Vienbučių	TAZ III teritorija
511	440016084009	Vilniaus m. sav., Vilniaus m., Vilnius, Salininkų Sodų 5-oji g. 18	Gyvenamas pastatas	Vienbučių	TAZ III teritorija
512	109403396016	Vilniaus m. sav., Vilniaus m., Vilnius, Salininkų Sodų 5-oji g. 24	Gyvenamas pastatas	Vienbučių	TAZ III teritorija
513	109350073015	Vilniaus m. sav., Vilniaus m., Vilnius, Salininkų Sodų 5-oji g. 30A	Gyvenamas pastatas	Vienbučių	TAZ III teritorija
514	440044643145	Vilniaus m. sav., Vilniaus m., Vilnius, Salininkų Sodų 6-oji g. 31	Gyvenamas pastatas	Vienbučių	TAZ III teritorija
515	440048312694	Vilniaus m. sav., Vilniaus m., Vilnius, Salininkų Sodų 7-oji g. 10	Gyvenamas pastatas	Vienbučių	TAZ III teritorija
516	440040782783	Vilniaus m. sav., Vilniaus m., Vilnius, Salininkų Sodų 7-oji g. 3	Gyvenamas pastatas	Vienbučių	TAZ III teritorija
517	419610161017	Vilniaus m. sav., Vilniaus m., Vilnius, Skaisteros g. 1	Gyvenamas pastatas	Vienbučių	TAZ III teritorija
518	419680244010	Vilniaus m. sav., Vilniaus m., Vilnius, Skaisteros g. 10	Gyvenamas pastatas	Vienbučių	TAZ III teritorija
519	440024284768	Vilniaus m. sav., Vilniaus m., Vilnius, Skaisteros g. 10A	Gyvenamas pastatas	Vienbučių	TAZ III teritorija
520	419790136010	Vilniaus m. sav., Vilniaus m., Vilnius, Skaisteros g. 11	Gyvenamas pastatas	Dvibučių	TAZ III teritorija
521	419590143019	Vilniaus m. sav., Vilniaus m., Vilnius, Skaisteros g. 12	Gyvenamas pastatas	Vienbučių	TAZ III teritorija
522	419570155011	Vilniaus m. sav., Vilniaus m., Vilnius, Skaisteros g. 13	Gyvenamas pastatas	Vienbučių	TAZ III teritorija
523	419720200012	Vilniaus m. sav., Vilniaus m., Vilnius, Skaisteros g. 14	Gyvenamas pastatas	Vienbučių	TAZ III teritorija
524	419600343016	Vilniaus m. sav., Vilniaus m., Vilnius, Skaisteros g. 15	Gyvenamas pastatas	Vienbučių	TAZ III teritorija
525	419740171010	Vilniaus m. sav., Vilniaus m., Vilnius, Skaisteros g. 16	Gyvenamas pastatas	Vienbučių	TAZ III teritorija
526	419590141013	Vilniaus m. sav., Vilniaus m., Vilnius, Skaisteros g. 17	Gyvenamas pastatas	Vienbučių	TAZ III teritorija
527	419780181012	Vilniaus m. sav., Vilniaus m., Vilnius, Skaisteros g. 18	Gyvenamas pastatas	Vienbučių	TAZ III teritorija
528	440014931081	Vilniaus m. sav., Vilniaus m., Vilnius, Skaisteros g. 18A	Gyvenamas pastatas	Vienbučių	TAZ III teritorija
529	130030125017	Vilniaus m. sav., Vilniaus m., Vilnius, Skaisteros g. 2	Gyvenamas pastatas	Vienbučių	TAZ III teritorija
530	419750212017	Vilniaus m. sav., Vilniaus m., Vilnius, Skaisteros g. 20	Gyvenamas pastatas	Vienbučių	TAZ III teritorija
531	419750216017	Vilniaus m. sav., Vilniaus m., Vilnius, Skaisteros g. 22	Gyvenamas pastatas	Vienbučių	TAZ III teritorija
532	419720199014	Vilniaus m. sav., Vilniaus m., Vilnius, Skaisteros g. 3	Gyvenamas pastatas	Dvibučių	TAZ III teritorija
533	419600339014	Vilniaus m. sav., Vilniaus m., Vilnius, Skaisteros g. 4	Gyvenamas pastatas	Vienbučių	TAZ III teritorija

534	419600340013	Vilniaus m. sav., Vilniaus m., Vilnius, Skaisteros g. 5	Gyvenamas pastatas	Vienbučių	TAZ III teritorija
535	419600340024	Vilniaus m. sav., Vilniaus m., Vilnius, Skaisteros g. 5A	Gyvenamas pastatas	Vienbučių	TAZ III teritorija
536	419500341018	Vilniaus m. sav., Vilniaus m., Vilnius, Skaisteros g. 6	Gyvenamas pastatas	Vienbučių	TAZ III teritorija
537	139940063014	Vilniaus m. sav., Vilniaus m., Vilnius, Skaisteros g. 7	Gyvenamas pastatas	Vienbučių	TAZ III teritorija
538	419600341010	Vilniaus m. sav., Vilniaus m., Vilnius, Skaisteros g. 8	Gyvenamas pastatas	Vienbučių	TAZ III teritorija
539	419600342019	Vilniaus m. sav., Vilniaus m., Vilnius, Skaisteros g. 9	Gyvenamas pastatas	Vienbučių	TAZ III teritorija
540	109403581013	Vilniaus m. sav., Vilniaus m., Vilnius, Sparno g. 11	Mišrus pastatas	Daugiabučių	TAZ III teritorija
541	109403582010	Vilniaus m. sav., Vilniaus m., Vilnius, Sparno g. 13	Gyvenamas pastatas	Daugiabučių	TAZ III teritorija
542	109260019010	Vilniaus m. sav., Vilniaus m., Vilnius, Sparno g. 15	Gyvenamas pastatas	Vienbučių	TAZ III teritorija
543	440053316760	Vilniaus m. sav., Vilniaus m., Vilnius, Sparno g. 17	Gyvenamas pastatas	Vienbučių	TAZ III teritorija
544	109530079019	Vilniaus m. sav., Vilniaus m., Vilnius, Sparno g. 7	Gyvenamas pastatas	Vienbučių	TAZ III teritorija
545	109660139013	Vilniaus m. sav., Vilniaus m., Vilnius, Tarpkalnio g. 30	Gyvenamas pastatas	Vienbučių	TAZ III teritorija
546	440039383567	Vilniaus m. sav., Vilniaus m., Vilnius, Tarpkalnio g. 40	Gyvenamas pastatas	Vienbučių	TAZ III teritorija
547	440027693212	Vilniaus m. sav., Vilniaus m., Vilnius, Tarpkalnio g. 42	Gyvenamas pastatas	Vienbučių	TAZ III teritorija
548	419540078010	Vilniaus m. sav., Vilniaus m., Vilnius, Vaikų g. 1	Gyvenamas pastatas	Daugiabučių	TAZ III teritorija
549	419710201016	Vilniaus m. sav., Vilniaus m., Vilnius, Vaikų g. 10	Gyvenamas pastatas	Daugiabučių	TAZ III teritorija
550	419830144010	Vilniaus m. sav., Vilniaus m., Vilnius, Vaikų g. 12	Gyvenamas pastatas	Daugiabučių	TAZ III teritorija
551	419850164012	Vilniaus m. sav., Vilniaus m., Vilnius, Vaikų g. 13	Gyvenamas pastatas	Daugiabučių	TAZ III teritorija
552	419880199012	Vilniaus m. sav., Vilniaus m., Vilnius, Vaikų g. 14	Gyvenamas pastatas	Daugiabučių	TAZ III teritorija
553	419870220010	Vilniaus m. sav., Vilniaus m., Vilnius, Vaikų g. 15	Mišrus pastatas	Daugiabučių	TAZ III teritorija
554	419870219010	Vilniaus m. sav., Vilniaus m., Vilnius, Vaikų g. 17	Gyvenamas pastatas	Daugiabučių	TAZ III teritorija
555	419890200015	Vilniaus m. sav., Vilniaus m., Vilnius, Vaikų g. 19	Gyvenamas pastatas	Daugiabučių	TAZ III teritorija
556	419560177016	Vilniaus m. sav., Vilniaus m., Vilnius, Vaikų g. 2	Mišrus pastatas	Įvairių socialinių grupių	TAZ III teritorija
557	419910129010	Vilniaus m. sav., Vilniaus m., Vilnius, Vaikų g. 21	Gyvenamas pastatas	Daugiabučių	TAZ III teritorija
558	419950069018	Vilniaus m. sav., Vilniaus m., Vilnius, Vaikų g. 23	Gyvenamas pastatas	Daugiabučių	TAZ III teritorija
559	419600389018	Vilniaus m. sav., Vilniaus m., Vilnius, Vaikų g. 3	Mišrus pastatas	Daugiabučių	TAZ III teritorija
560	419610174016	Vilniaus m. sav., Vilniaus m., Vilnius, Vaikų g. 4	Mišrus pastatas	Daugiabučių	TAZ III teritorija
561	419590160010	Vilniaus m. sav., Vilniaus m., Vilnius, Vaikų g. 5	Mišrus pastatas	Daugiabučių	TAZ III teritorija
562	419640145016	Vilniaus m. sav., Vilniaus m., Vilnius, Vaikų g. 6	Mišrus pastatas	Daugiabučių	TAZ III teritorija
563	419590161017	Vilniaus m. sav., Vilniaus m., Vilnius, Vaikų g. 7	Gyvenamas pastatas	Daugiabučių	TAZ III teritorija
564	419660199018	Vilniaus m. sav., Vilniaus m., Vilnius, Vaikų g. 8	Gyvenamas pastatas	Daugiabučių	TAZ III teritorija
565	419730208017	Vilniaus m. sav., Vilniaus m., Vilnius, Valakų g. 1	Gyvenamas pastatas	Vienbučių	TAZ III teritorija
566	419630169015	Vilniaus m. sav., Vilniaus m., Vilnius, Valakų g. 10	Gyvenamas pastatas	Vienbučių	TAZ III teritorija
567	419630169026	Vilniaus m. sav., Vilniaus m., Vilnius, Valakų g. 10A	Gyvenamas pastatas	Vienbučių	TAZ III teritorija
568	419630170014	Vilniaus m. sav., Vilniaus m., Vilnius, Valakų g. 11	Gyvenamas pastatas	Vienbučių	TAZ III teritorija
569	419670199011	Vilniaus m. sav., Vilniaus m., Vilnius, Valakų g. 12	Gyvenamas pastatas	Vienbučių	TAZ III teritorija

570	419630171011	Vilniaus m. sav., Vilniaus m., Vilnius, Valakų g. 13	Gyvenamas pastatas	Vienbučių	TAZ III teritorija
571	419700283018	Vilniaus m. sav., Vilniaus m., Vilnius, Valakų g. 14	Gyvenamas pastatas	Dvibučių	TAZ III teritorija
572	419750215018	Vilniaus m. sav., Vilniaus m., Vilnius, Valakų g. 15	Gyvenamas pastatas	Vienbučių	TAZ III teritorija
573	419660173010	Vilniaus m. sav., Vilniaus m., Vilnius, Valakų g. 2	Gyvenamas pastatas	Vienbučių	TAZ III teritorija
574	419880201019	Vilniaus m. sav., Vilniaus m., Vilnius, Valakų g. 3	Gyvenamas pastatas	Vienbučių	TAZ III teritorija
575	139670006014	Vilniaus m. sav., Vilniaus m., Vilnius, Valakų g. 4	Gyvenamas pastatas	Vienbučių	TAZ III teritorija
576	419680242016	Vilniaus m. sav., Vilniaus m., Vilnius, Valakų g. 5	Gyvenamas pastatas	Vienbučių	TAZ III teritorija
577	419680242027	Vilniaus m. sav., Vilniaus m., Vilnius, Valakų g. 5A	Gyvenamas pastatas	Vienbučių	TAZ III teritorija
578	419650234011	Vilniaus m. sav., Vilniaus m., Vilnius, Valakų g. 6	Gyvenamas pastatas	Vienbučių	TAZ III teritorija
579	419650234022	Vilniaus m. sav., Vilniaus m., Vilnius, Valakų g. 6A	Gyvenamas pastatas	Vienbučių	TAZ III teritorija
580	419680243013	Vilniaus m. sav., Vilniaus m., Vilnius, Valakų g. 7	Gyvenamas pastatas	Vienbučių	TAZ III teritorija
581	419670197017	Vilniaus m. sav., Vilniaus m., Vilnius, Valakų g. 8	Gyvenamas pastatas	Vienbučių	TAZ III teritorija
582	419670198014	Vilniaus m. sav., Vilniaus m., Vilnius, Valakų g. 9	Gyvenamas pastatas	Vienbučių	TAZ III teritorija
583	109600402013	Vilniaus m. sav., Vilniaus m., Vilnius, Vieversių g. 10	Gyvenamas pastatas	Vienbučių	TAZ III teritorija
584	109570161014	Vilniaus m. sav., Vilniaus m., Vilnius, Vieversių g. 11	Gyvenamas pastatas	Vienbučių	TAZ III teritorija
585	109570162011	Vilniaus m. sav., Vilniaus m., Vilnius, Vieversių g. 12	Gyvenamas pastatas	Dvibučių	TAZ III teritorija
586	109930095015	Vilniaus m. sav., Vilniaus m., Vilnius, Vieversių g. 13	Gyvenamas pastatas	Vienbučių	TAZ III teritorija
587	109600403010	Vilniaus m. sav., Vilniaus m., Vilnius, Vieversių g. 15	Gyvenamas pastatas	Vienbučių	TAZ III teritorija
588	440046700524	Vilniaus m. sav., Vilniaus m., Vilnius, Vieversių g. 16	Gyvenamas pastatas	Vienbučių	TAZ III teritorija
589	109660158012	Vilniaus m. sav., Vilniaus m., Vilnius, Vieversių g. 16	Gyvenamas pastatas	Vienbučių	TAZ III teritorija
590	440046700510	Vilniaus m. sav., Vilniaus m., Vilnius, Vieversių g. 16A	Gyvenamas pastatas	Vienbučių	TAZ III teritorija
591	440048299561	Vilniaus m. sav., Vilniaus m., Vilnius, Vieversių g. 18	Gyvenamas pastatas	Dvibučių	TAZ III teritorija
592	109404397019	Vilniaus m. sav., Vilniaus m., Vilnius, Vieversių g. 18	Gyvenamas pastatas	Vienbučių	TAZ III teritorija
593	139960027010	Vilniaus m. sav., Vilniaus m., Vilnius, Vieversių g. 18A	Gyvenamas pastatas	Vienbučių	TAZ III teritorija
594	109890238010	Vilniaus m. sav., Vilniaus m., Vilnius, Vieversių g. 18B	Gyvenamas pastatas	Vienbučių	TAZ III teritorija
595	440052624200	Vilniaus m. sav., Vilniaus m., Vilnius, Vieversių g. 18D	Gyvenamas pastatas	Vienbučių	TAZ III teritorija
596	109590231019	Vilniaus m. sav., Vilniaus m., Vilnius, Vieversių g. 20	Gyvenamas pastatas	Vienbučių	TAZ III teritorija
597	109580258018	Vilniaus m. sav., Vilniaus m., Vilnius, Vieversių g. 22	Gyvenamas pastatas	Vienbučių	TAZ III teritorija
598	109580256015	Vilniaus m. sav., Vilniaus m., Vilnius, Vieversių g. 3	Gyvenamas pastatas	Vienbučių	TAZ III teritorija
599	109630186011	Vilniaus m. sav., Vilniaus m., Vilnius, Vieversių g. 5	Gyvenamas pastatas	Vienbučių	TAZ III teritorija
600	109520091018	Vilniaus m. sav., Vilniaus m., Vilnius, Vieversių g. 6	Gyvenamas pastatas	Vienbučių	TAZ III teritorija
601	109580257012	Vilniaus m. sav., Vilniaus m., Vilnius, Vieversių g. 7	Gyvenamas pastatas	Vienbučių	TAZ III teritorija
602	109830137012	Vilniaus m. sav., Vilniaus m., Vilnius, Vieversių g. 8	Gyvenamas pastatas	Vienbučių	TAZ III teritorija
603	109530106015	Vilniaus m. sav., Vilniaus m., Vilnius, Vieversių g. 9	Gyvenamas pastatas	Vienbučių	TAZ III teritorija
604	109770105010	Vilniaus m. sav., Vilniaus m., Vilnius, Vieversių g. 9A	Gyvenamas pastatas	Vienbučių	TAZ III teritorija
605	440024140934	Vilniaus m. sav., Vilniaus m., Vilnius, Vilnius, Birbynių g. 11D	Gyvenamas pastatas	Vienbučių	TAZ III teritorija

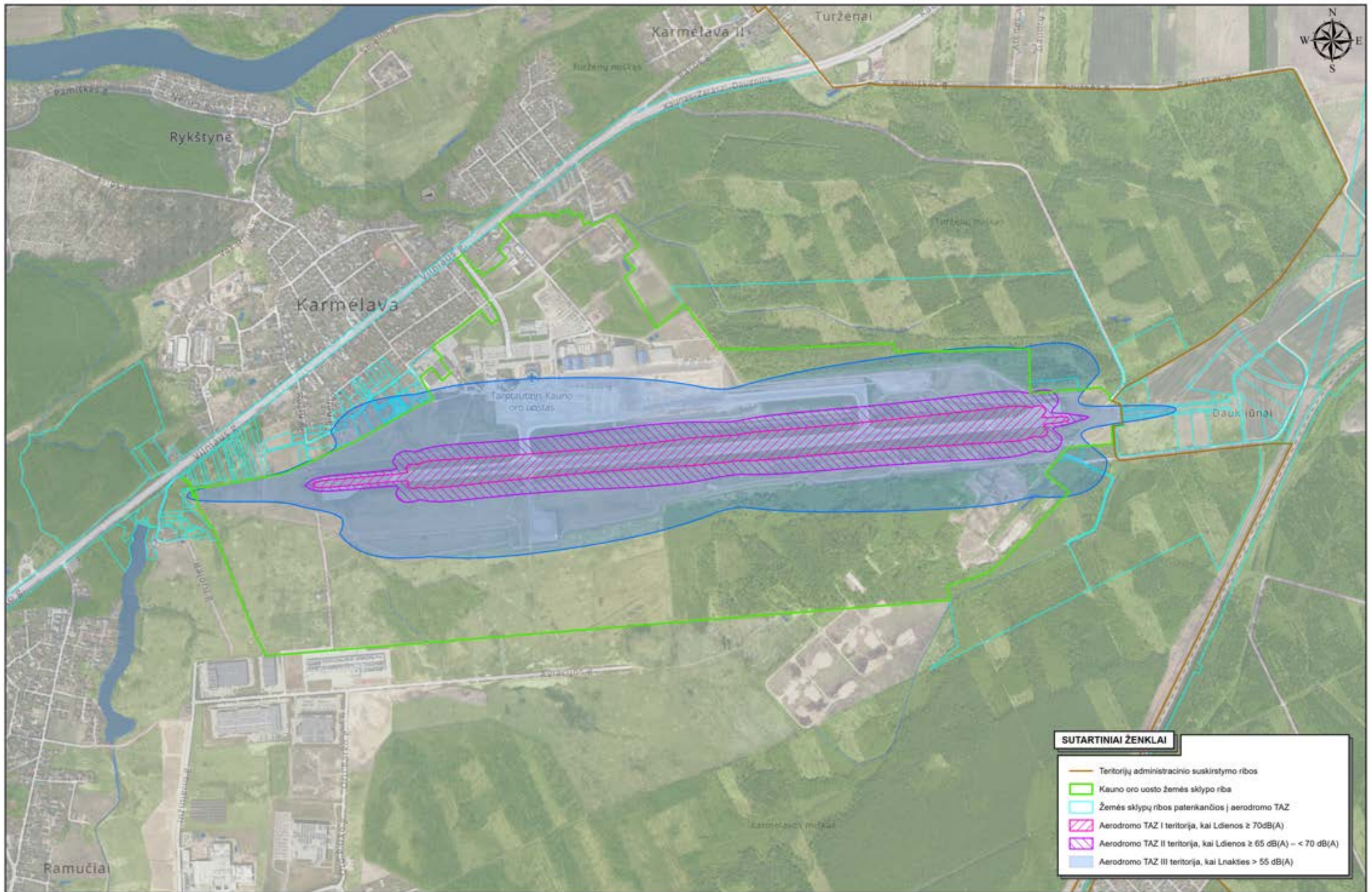
606	109404871010	Vilniaus m. sav., Vilniaus m., Vilnius, Žirnių g. 22	Gyvenamas pastatas	Vienbučių	TAZ III teritorija
607	109404868015	Vilniaus m. sav., Vilniaus m., Vilnius, Žirnių g. 5	Gyvenamas pastatas	Vienbučių	TAZ III teritorija

Perspektyviniai triukšmo žemėlapiai, skirti kompensacijoms išmokėti (2025 m. Kompensacijų žemėlapiai)

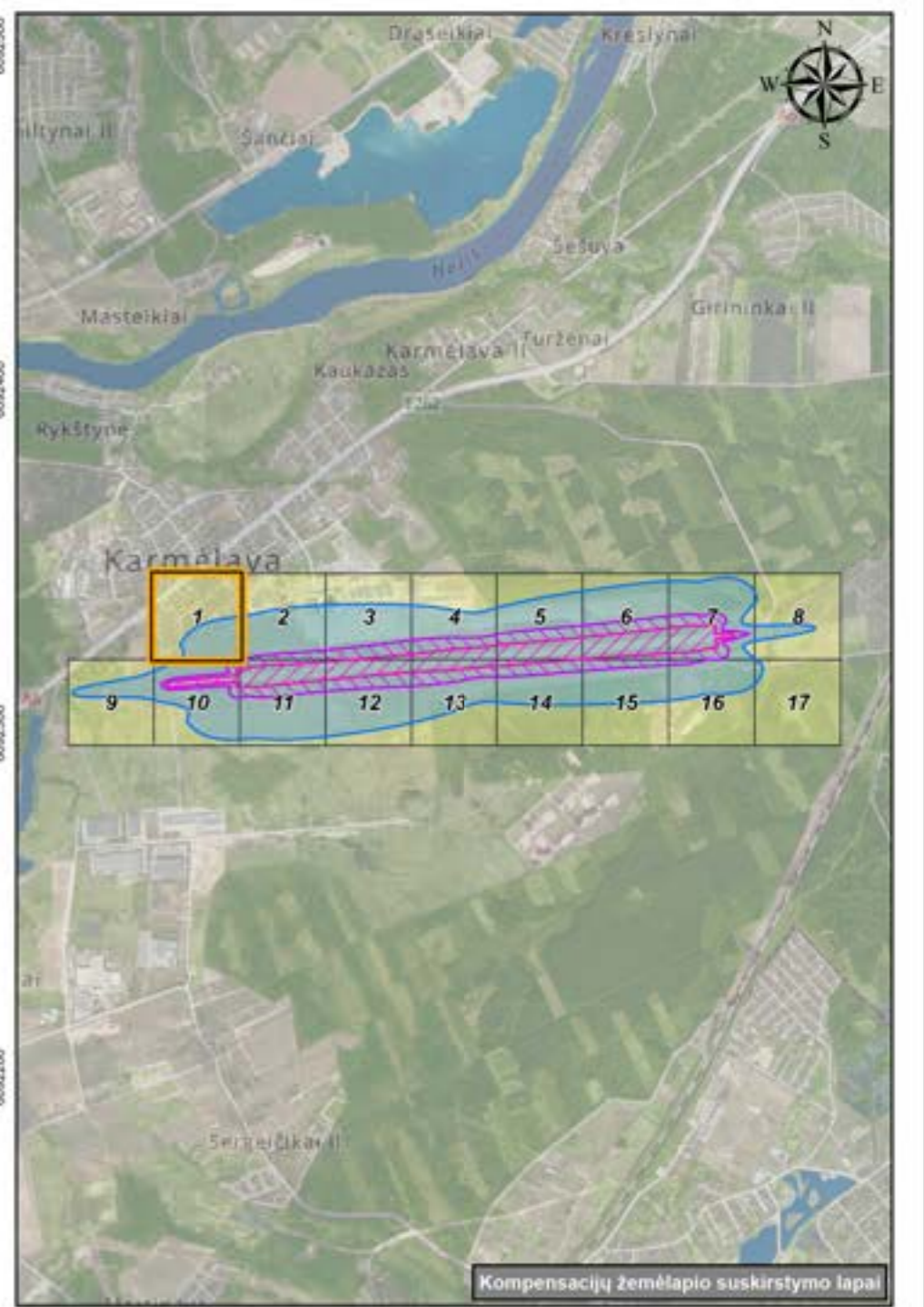
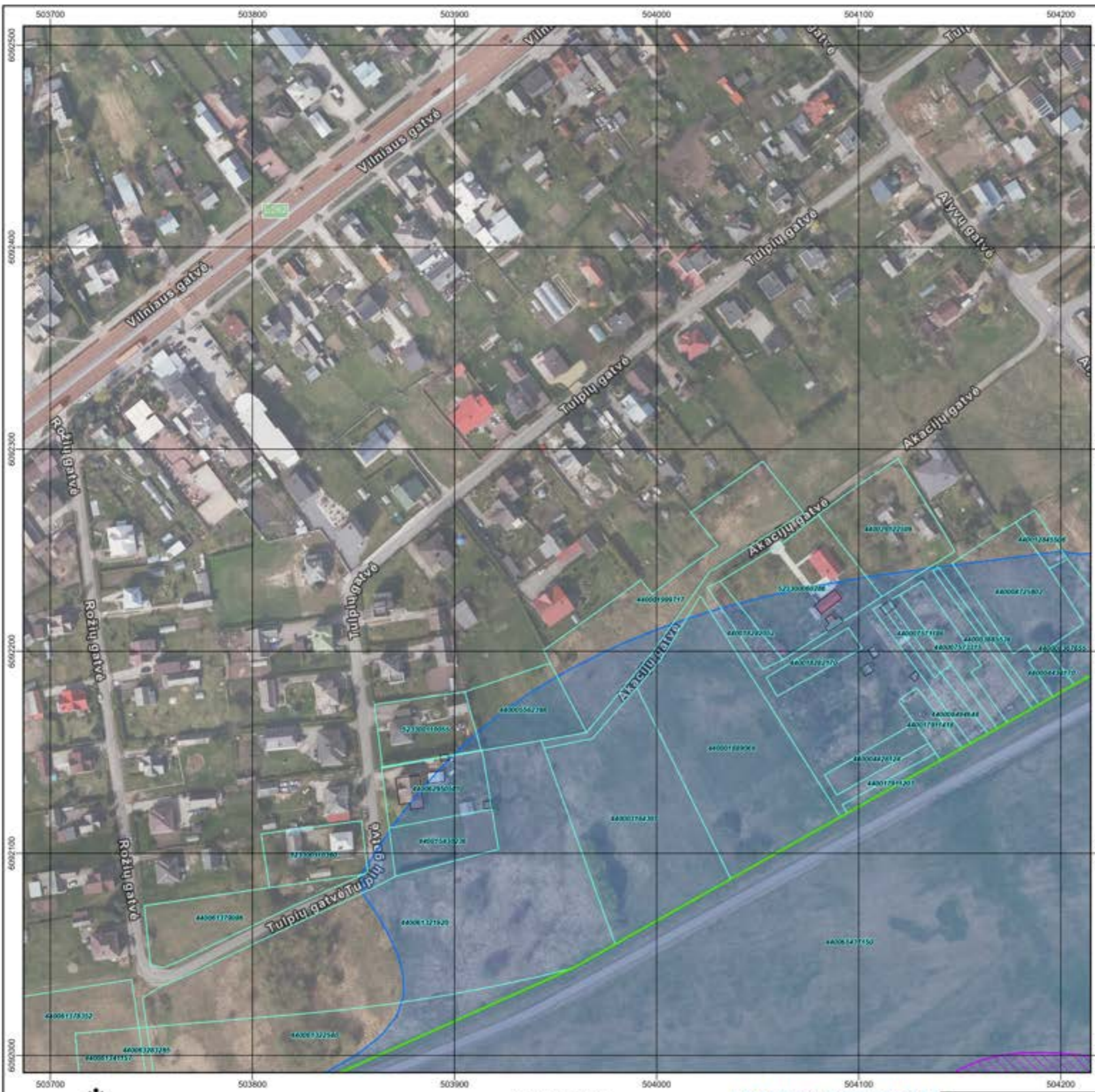
PRIEDAS NR. 3

**KUN KOMPENSACIJŲ ŽEMĖLAPIAI**

(18 lapų)

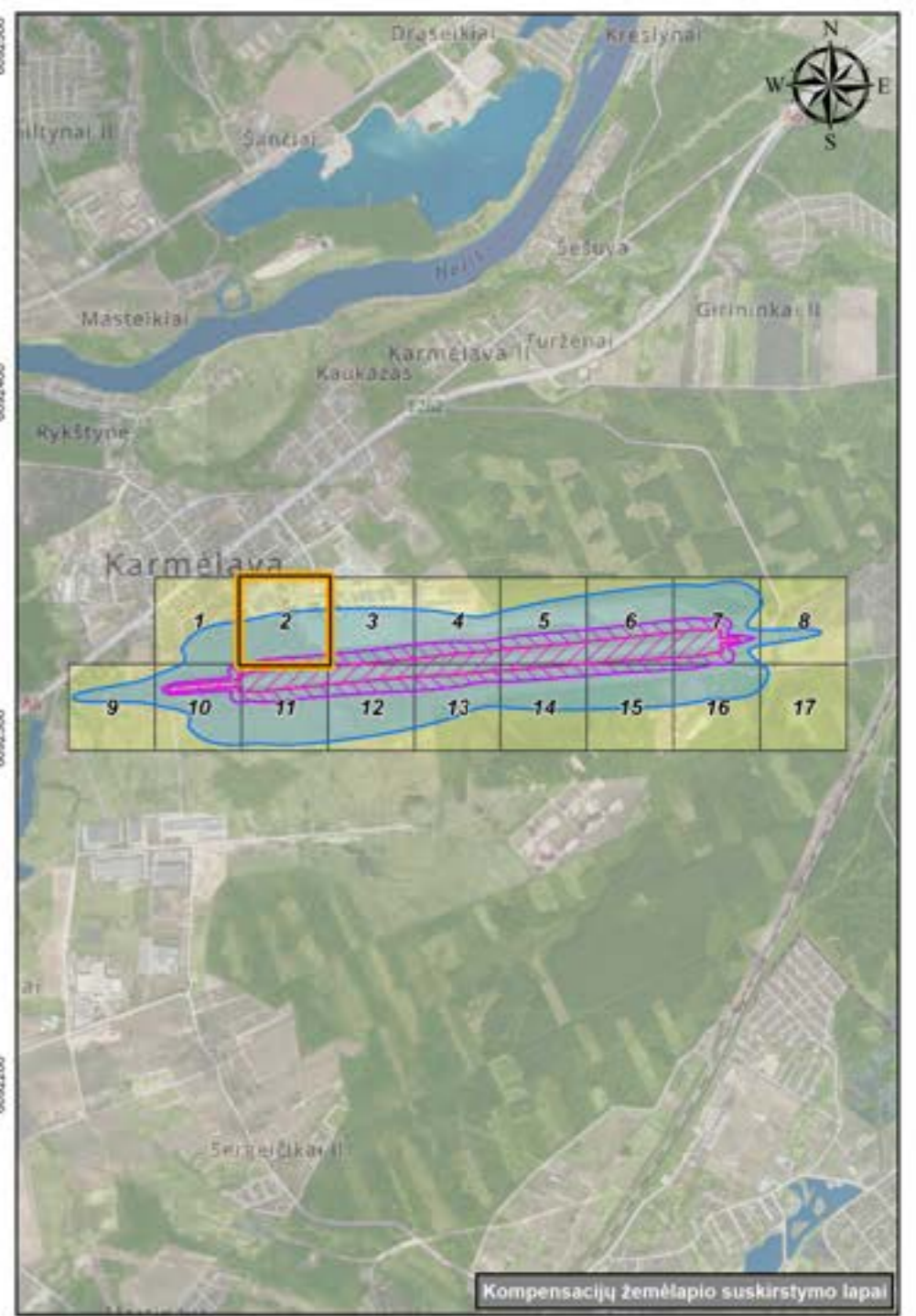


SUTARTINIAI ŽENKLAI	
	Teritorijų administracinio suskirstymo ribos
	Kauno oro uosto žemės sklypo riba
	Žemės sklypų ribos patenkančios į aerodromo TAZ
	Aerodromo TAZ I teritorija, kai $L_{dnenos} \geq 70dB(A)$
	Aerodromo TAZ II teritorija, kai $L_{dnenos} \geq 65 dB(A) < 70 dB(A)$
	Aerodromo TAZ III teritorija, kai $L_{nakties} > 55 dB(A)$



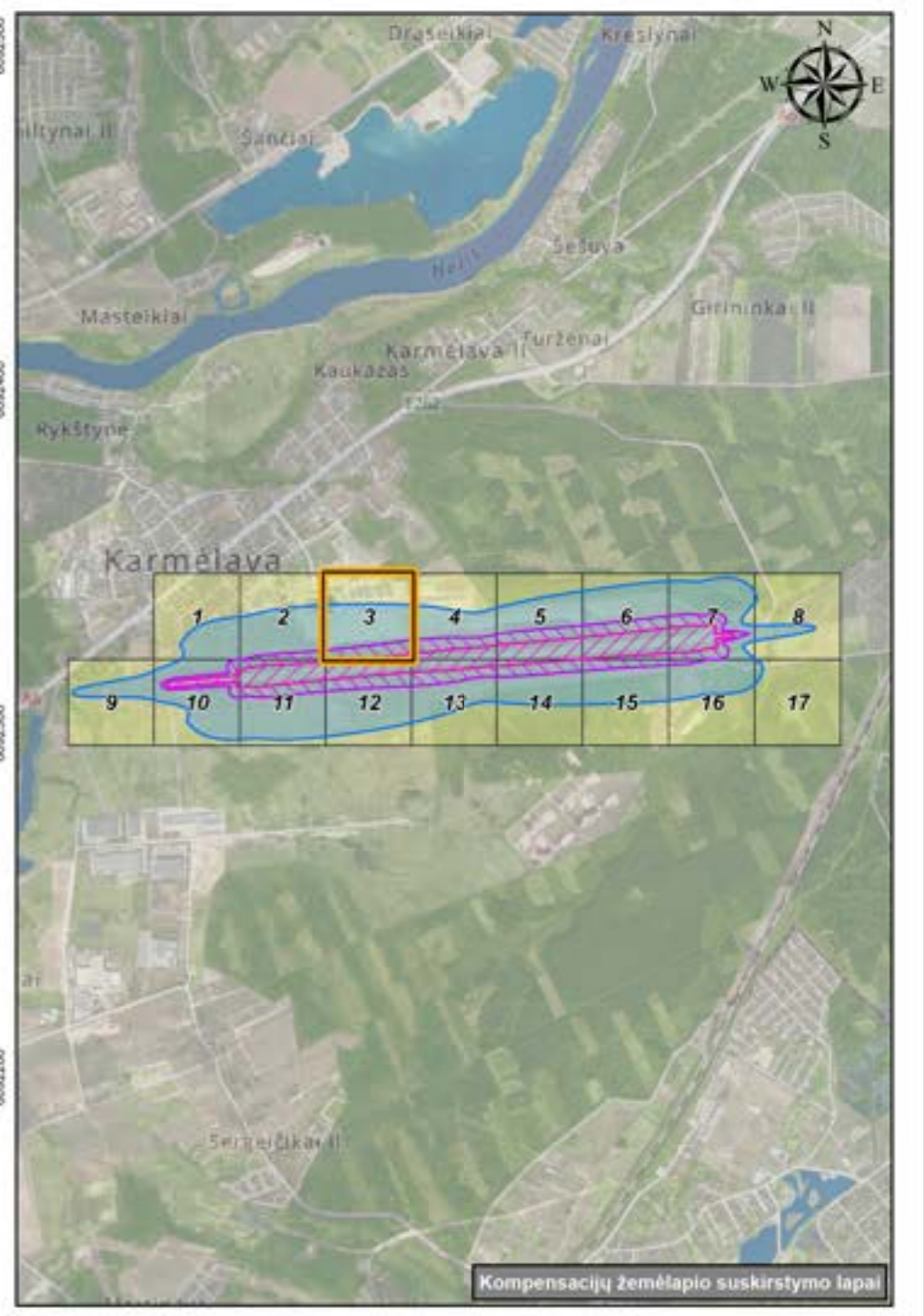

Kompensacijų žemėlapis suskirstymo lapai

- SUTARTINIAI ŽENKLAI**
- Teritorijų administracinio suskirstymo ribos
  - Kauno oro uosto žemės sklypų ribos
  - Žemės sklypų ribos patenkančios į aerodromo TAZ
  - Esami pastatai/statiniai patenkantys į aerodromo TAZ
  - Aerodromo TAZ I teritorija, kai  $L_{dienes} \geq 70dB(A)$
  - Aerodromo TAZ II teritorija, kai  $L_{dienes} \geq 65 dB(A) - < 70 dB(A)$
  - Aerodromo TAZ III teritorija, kai  $L_{nakties} > 55 dB(A)$

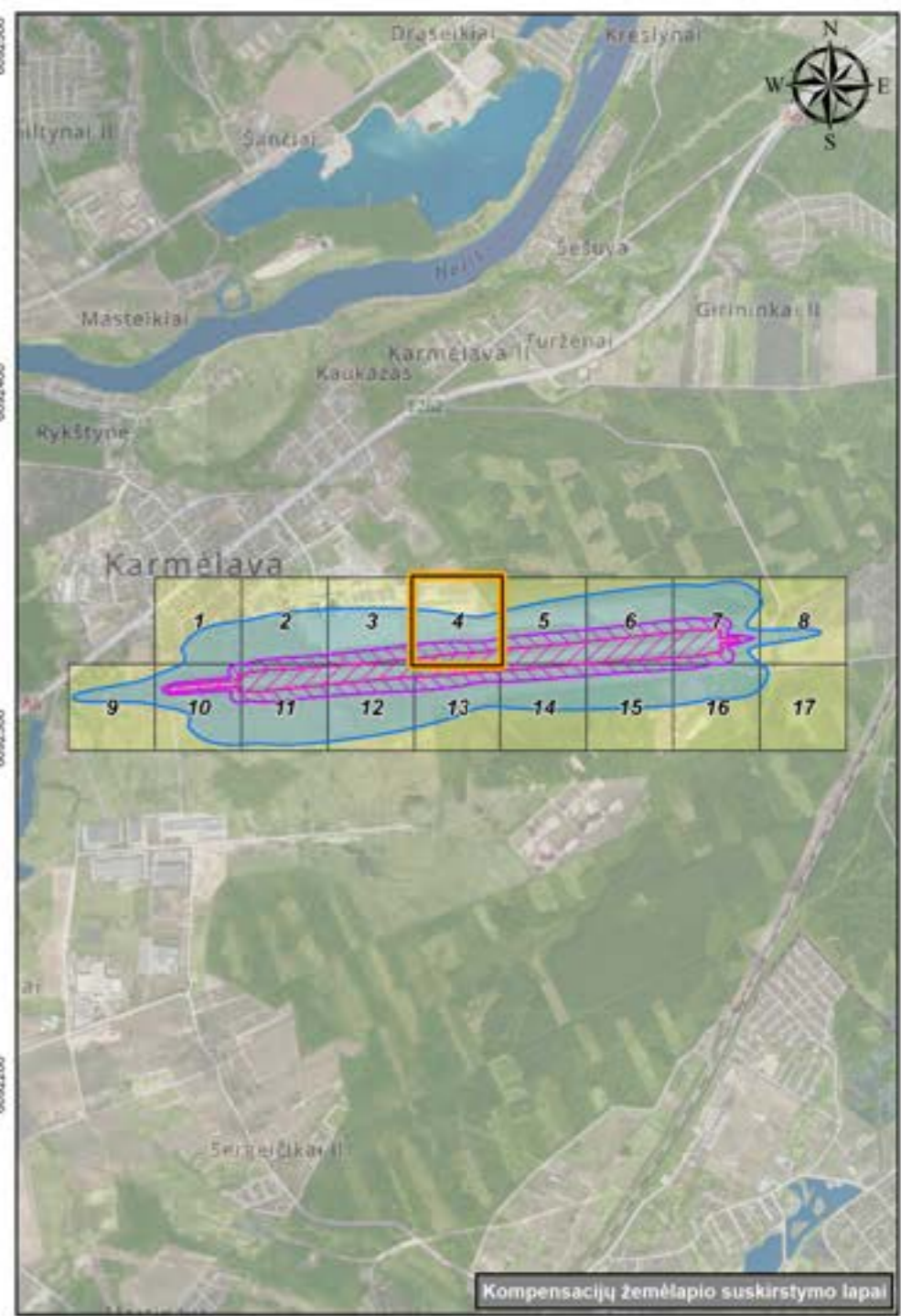



Kompensacijų žemėlapis suskirstymo lapai

- SUTARTINIAI ŽENKLAI**
- Teritorijų administracinio suskirstymo ribos
  - Kauno oro uosto žemės sklypų ribos
  - Žemės sklypų ribos patenkančios į aerodromo TAZ
  - Esami pastatai/statiniai patenkantys į aerodromo TAZ
  - Aerodromo TAZ I teritorija, kai  $L_{dienes} \geq 70dB(A)$
  - Aerodromo TAZ II teritorija, kai  $L_{dienes} \geq 65 dB(A) - < 70 dB(A)$
  - Aerodromo TAZ III teritorija, kai  $L_{nakties} > 55 dB(A)$

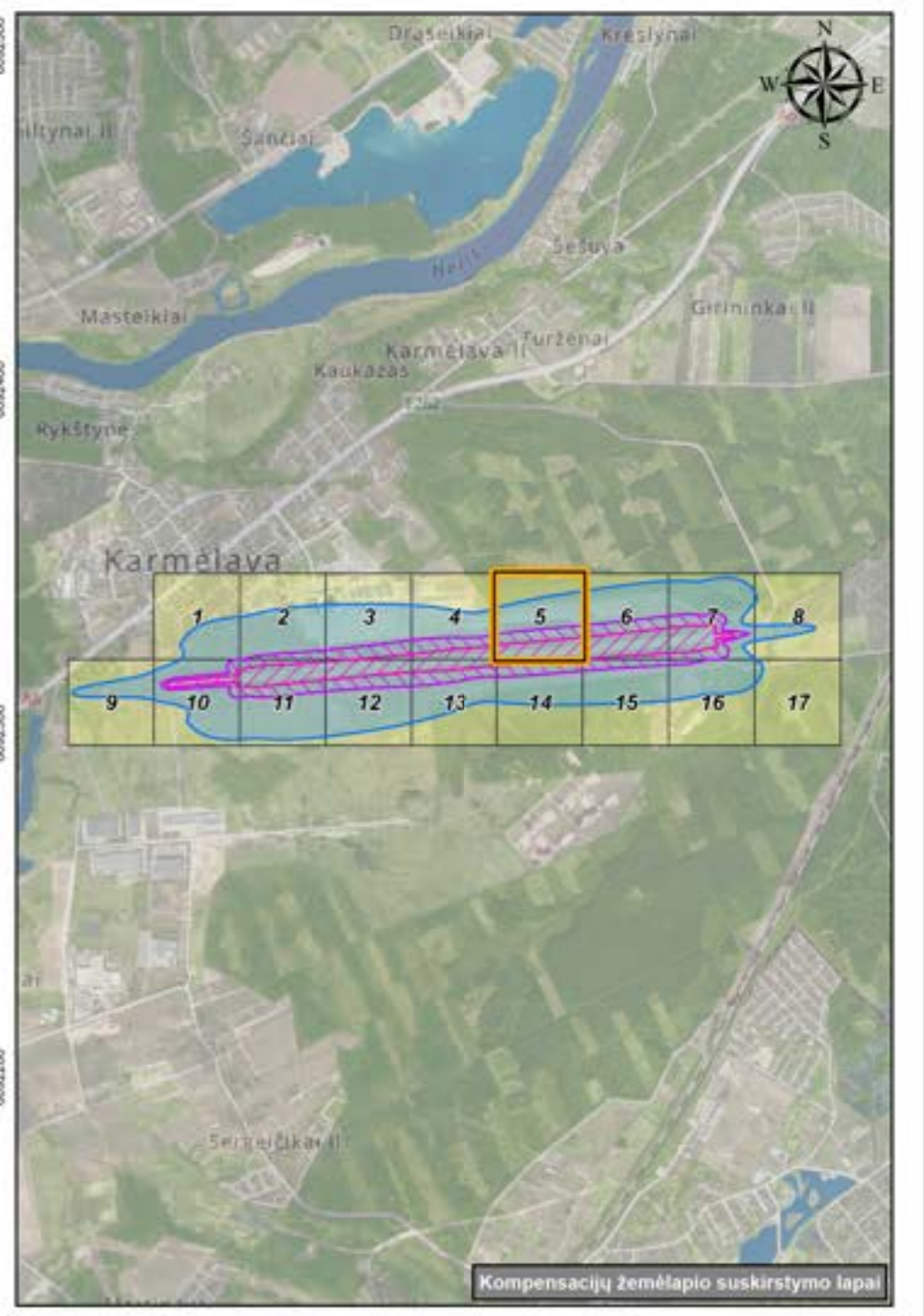



- SUTARTINIAI ŽENKLAI**
- Teritorijų administracinio suskirstymo ribos
  - Kauno oro uosto žemės sklypų ribos
  - Žemės sklypų ribos patenkančios į aerodromo TAZ
  - Esami pastatai/statiniai patenkantys į aerodromo TAZ
  - Aerodromo TAZ I teritorija, kai  $L_{dienes} \geq 70dB(A)$
  - Aerodromo TAZ II teritorija, kai  $L_{dienes} \geq 65 dB(A) - < 70 dB(A)$
  - Aerodromo TAZ III teritorija, kai  $L_{nakties} > 55 dB(A)$



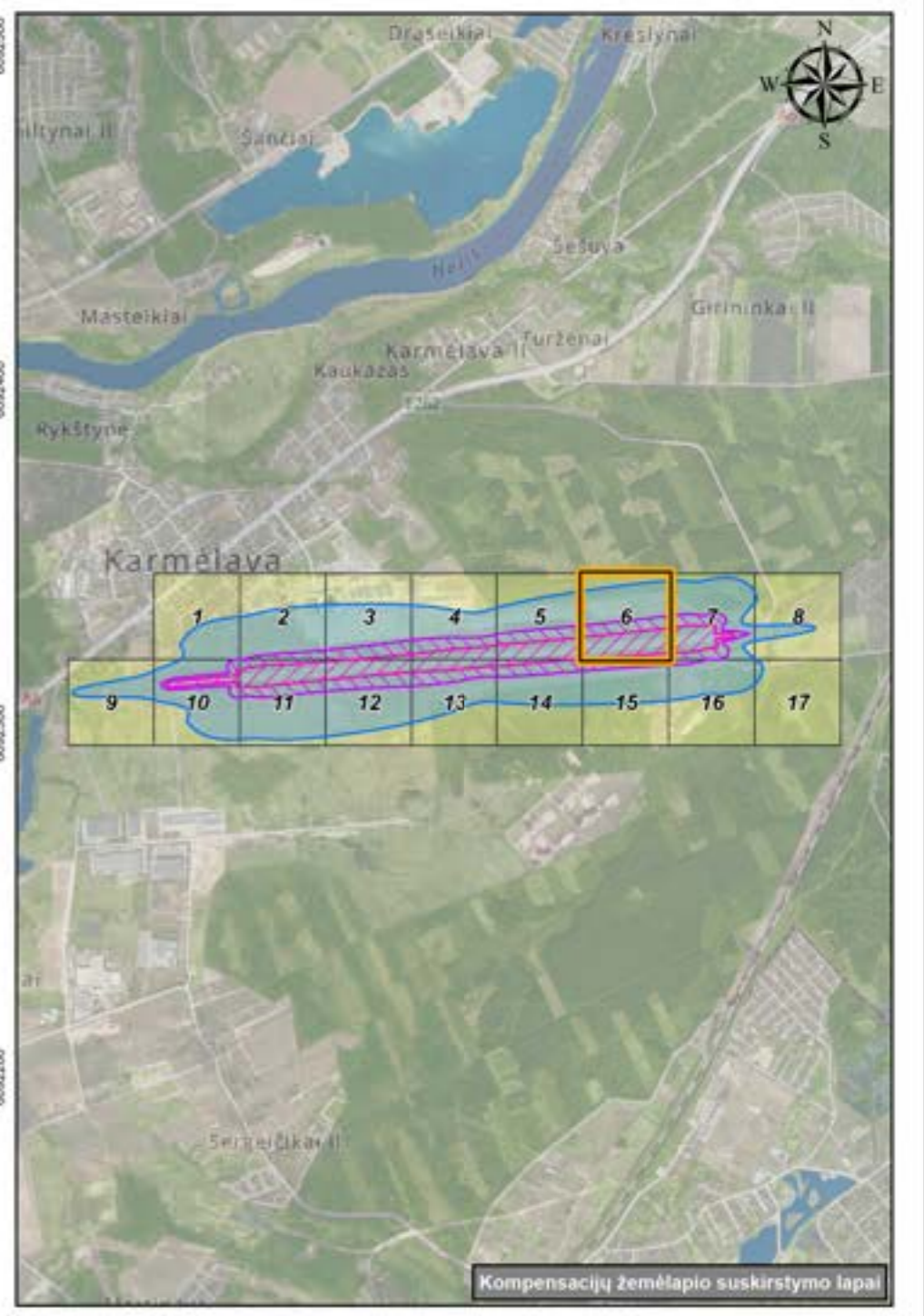

Kompensacijų žemėlapis suskirstymo lapai

- SUTARTINIAI ŽENKLAI**
- Teritorijų administracinio suskirstymo ribos
  - Kauno oro uosto žemės sklypų ribos
  - Žemės sklypų ribos patenkančios į aerodromo TAZ
  - Esami pastatai/statiniai patenkantys į aerodromo TAZ
  - Aerodromo TAZ I teritorija, kai  $L_{dienes} \geq 70\text{dB(A)}$
  - Aerodromo TAZ II teritorija, kai  $L_{dienes} \geq 65\text{dB(A)} - < 70\text{dB(A)}$
  - Aerodromo TAZ III teritorija, kai  $L_{nakties} > 55\text{dB(A)}$

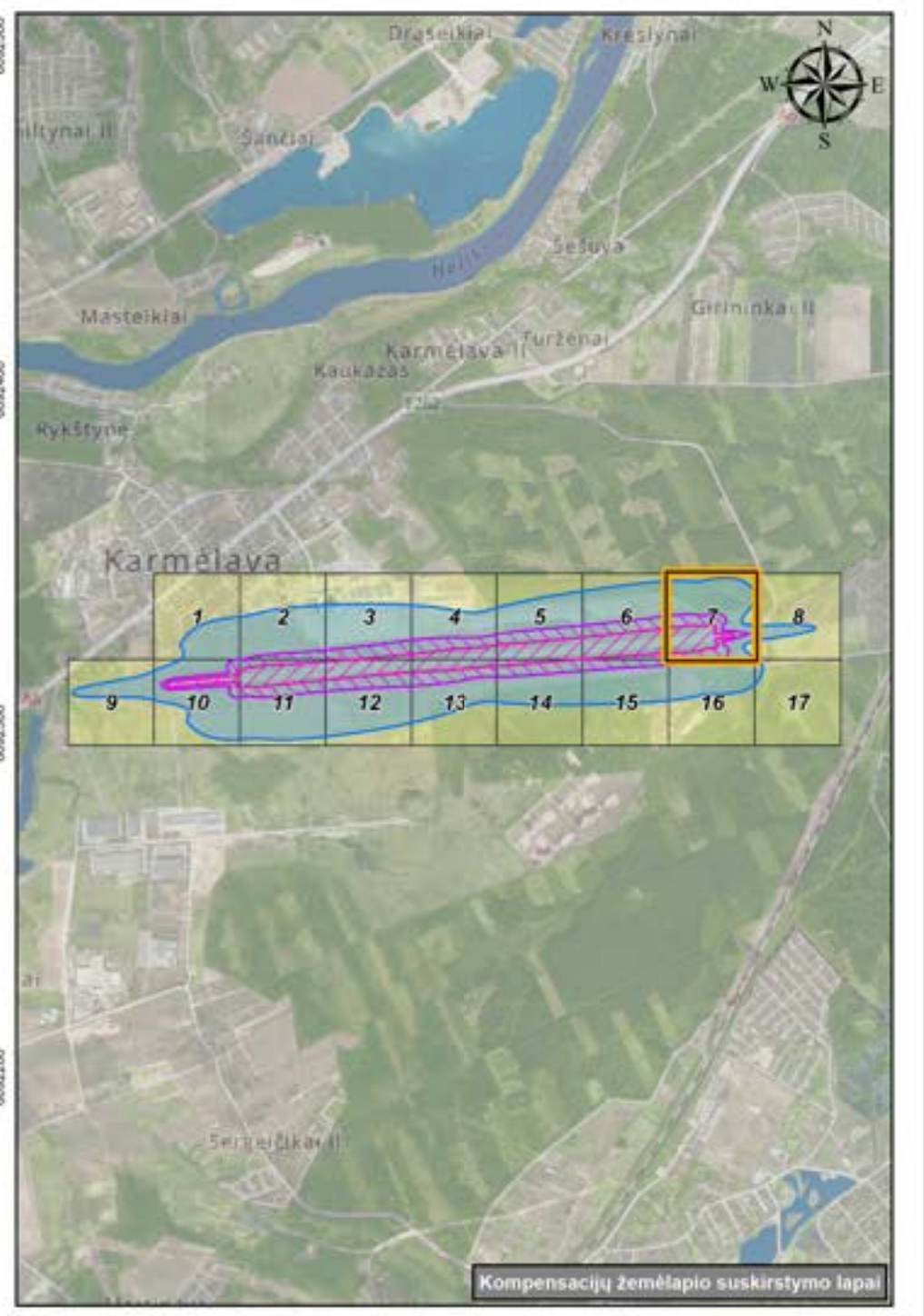
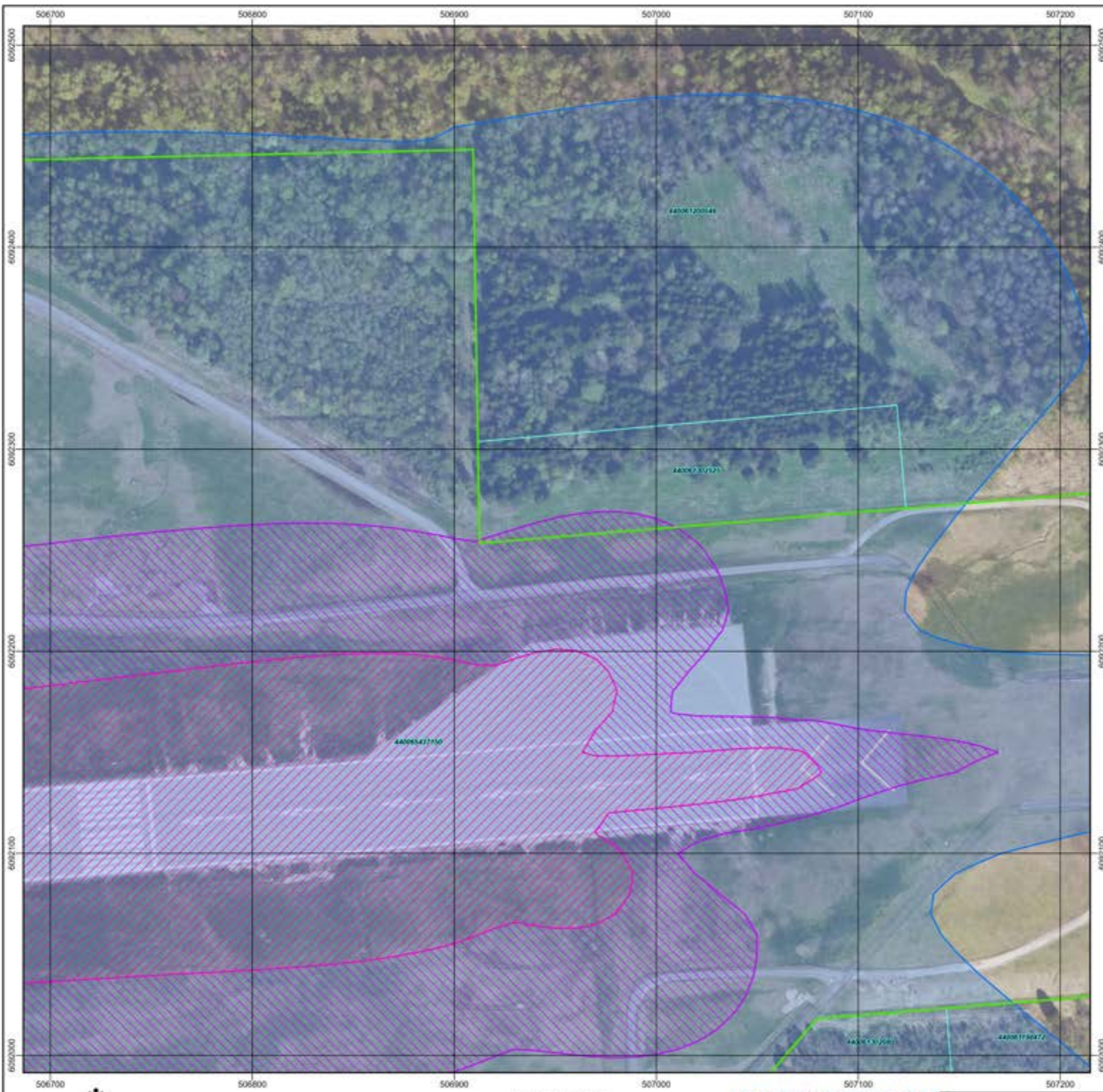


Kompensacijų žemėlapis suskirstymo lapai

- SUTARTINIAI ŽENKLAI**
- Teritorijų administracinio suskirstymo ribos
  - Kauno oro uosto žemės sklypų ribos
  - Žemės sklypų ribos patenkančios į aerodromo TAZ
  - Esami pastatai/statiniai patenkantys į aerodromo TAZ
  - Aerodromo TAZ I teritorija, kai  $L_{dienes} \geq 70dB(A)$
  - Aerodromo TAZ II teritorija, kai  $L_{dienes} \geq 65 dB(A) - < 70 dB(A)$
  - Aerodromo TAZ III teritorija, kai  $L_{nakties} > 55 dB(A)$

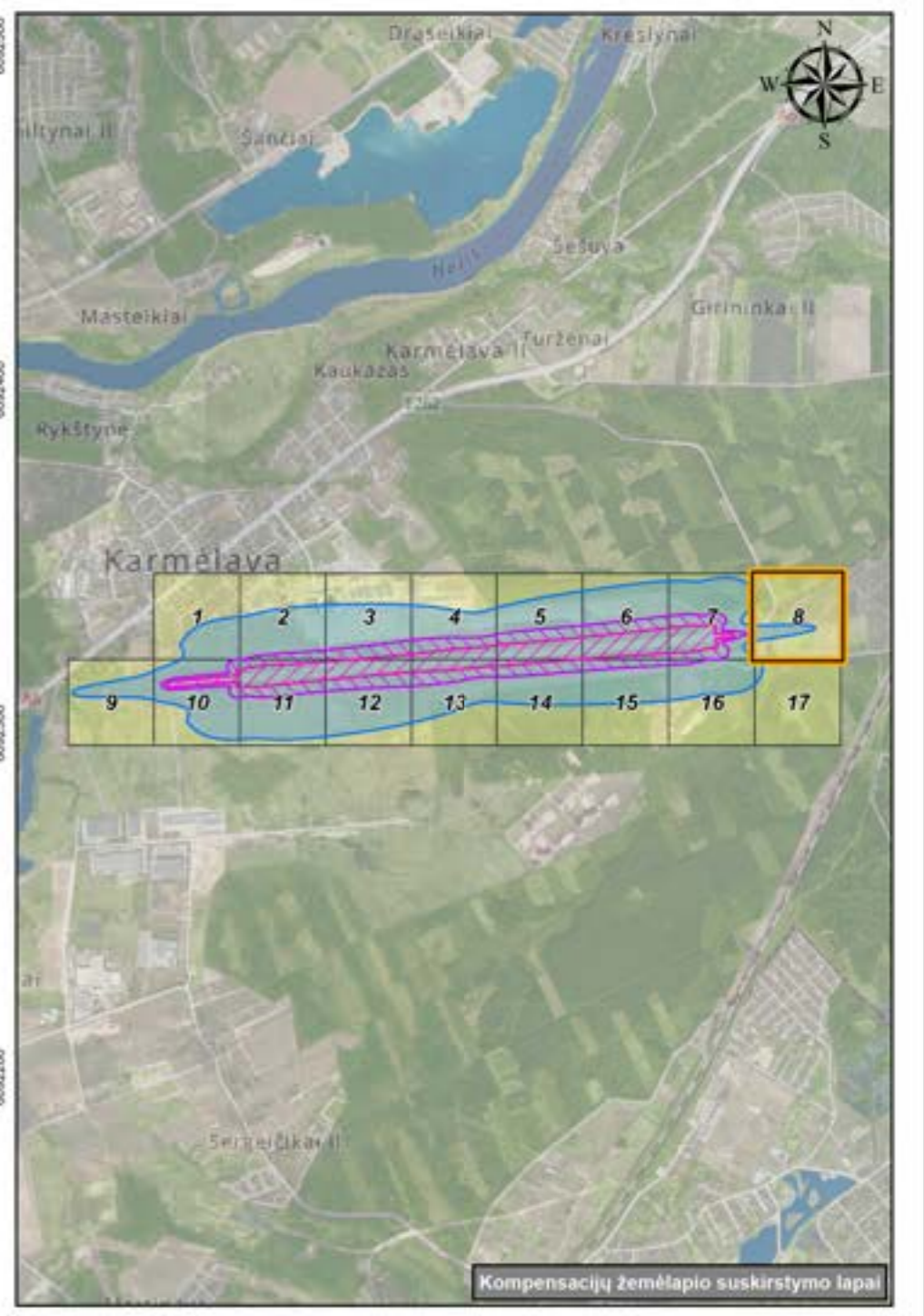
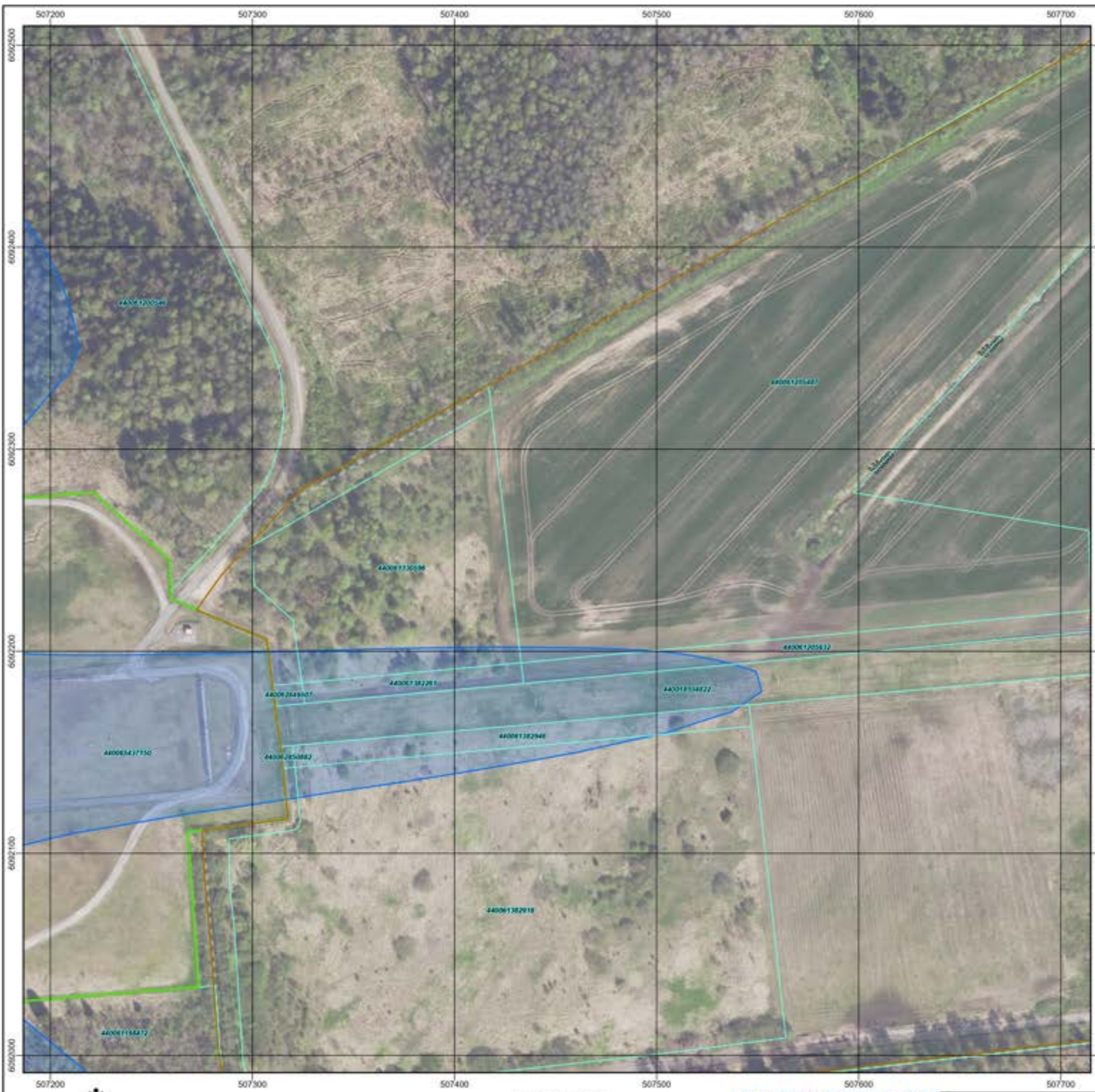


SUTARTINIAI ŽENKLAI	
	Teritorijų administracinio suskirstymo ribos
	Kauno oro uosto žemės sklypų ribos
	Žemės sklypų ribos patenkančios į aerodromo TAZ
	Esami pastatai/statiniai patenkantys į aerodromo TAZ
	Aerodromo TAZ I teritorija, kai $L_{dienes} \geq 70dB(A)$
	Aerodromo TAZ II teritorija, kai $L_{dienes} \geq 65 dB(A) - < 70 dB(A)$
	Aerodromo TAZ III teritorija, kai $L_{nakties} > 55 dB(A)$

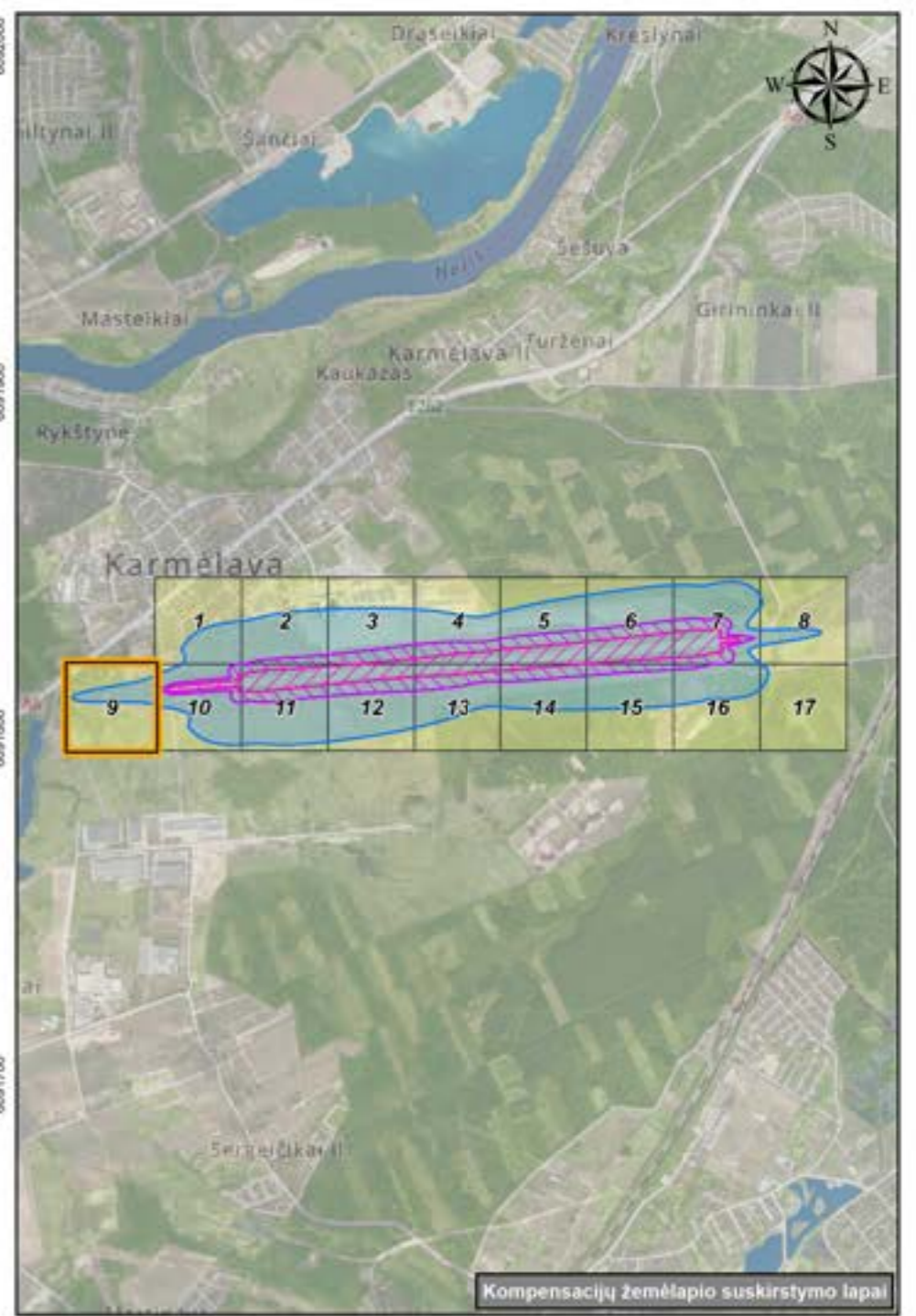
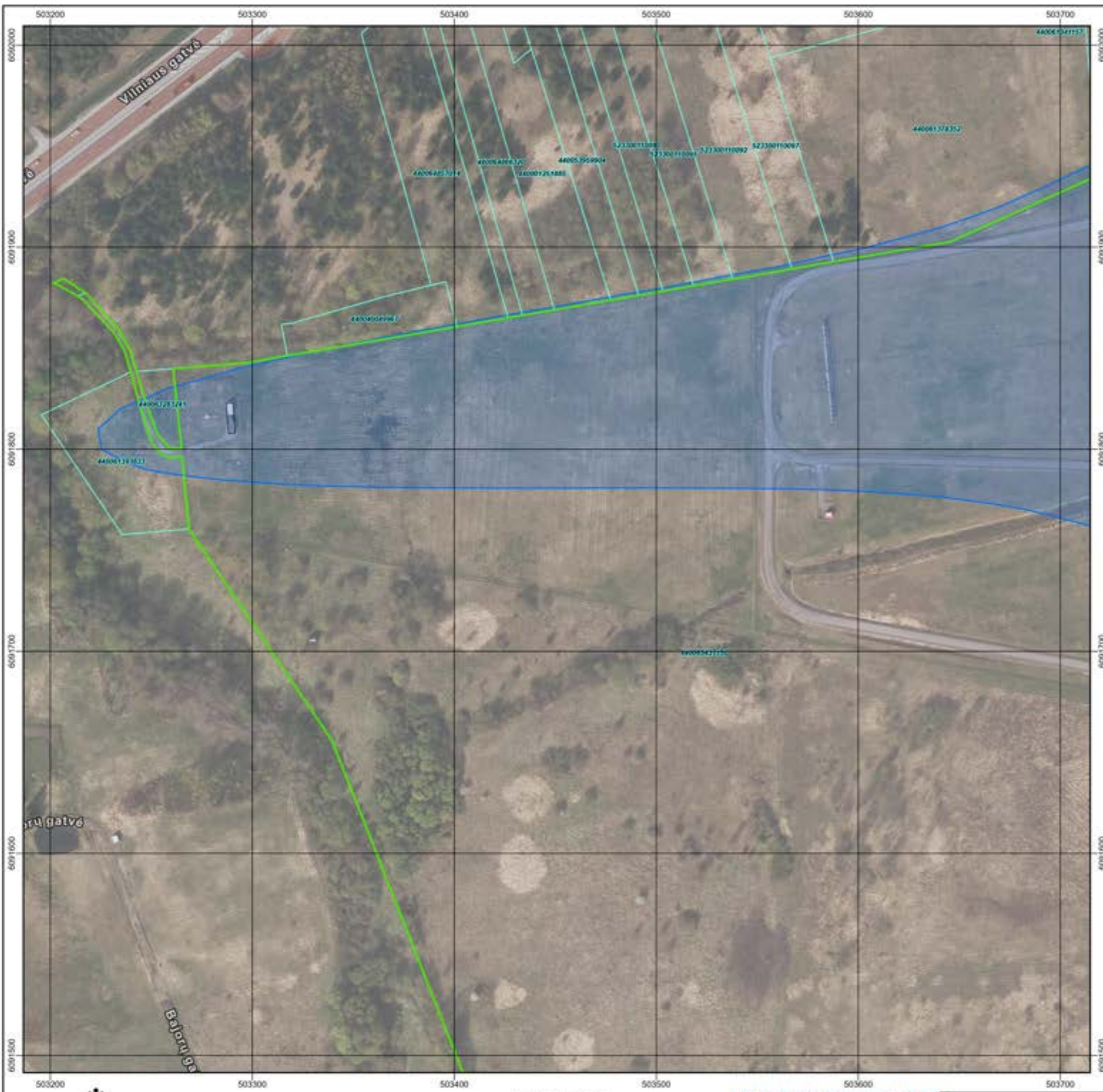


Kompensacijų žemėlapis suskirstymo lapai

- SUTARTINIAI ŽENKLAI**
- Teritorijų administracinio suskirstymo ribos
  - Kauno oro uosto žemės sklypų ribos
  - Žemės sklypų ribos patenkančios į aerodromo TAZ
  - Esami pastatai/statiniai patenkantys į aerodromo TAZ
  - Aerodromo TAZ I teritorija, kai  $L_{dienes} \geq 70dB(A)$
  - Aerodromo TAZ II teritorija, kai  $L_{dienes} \geq 65 dB(A) - < 70 dB(A)$
  - Aerodromo TAZ III teritorija, kai  $L_{nakties} > 55 dB(A)$

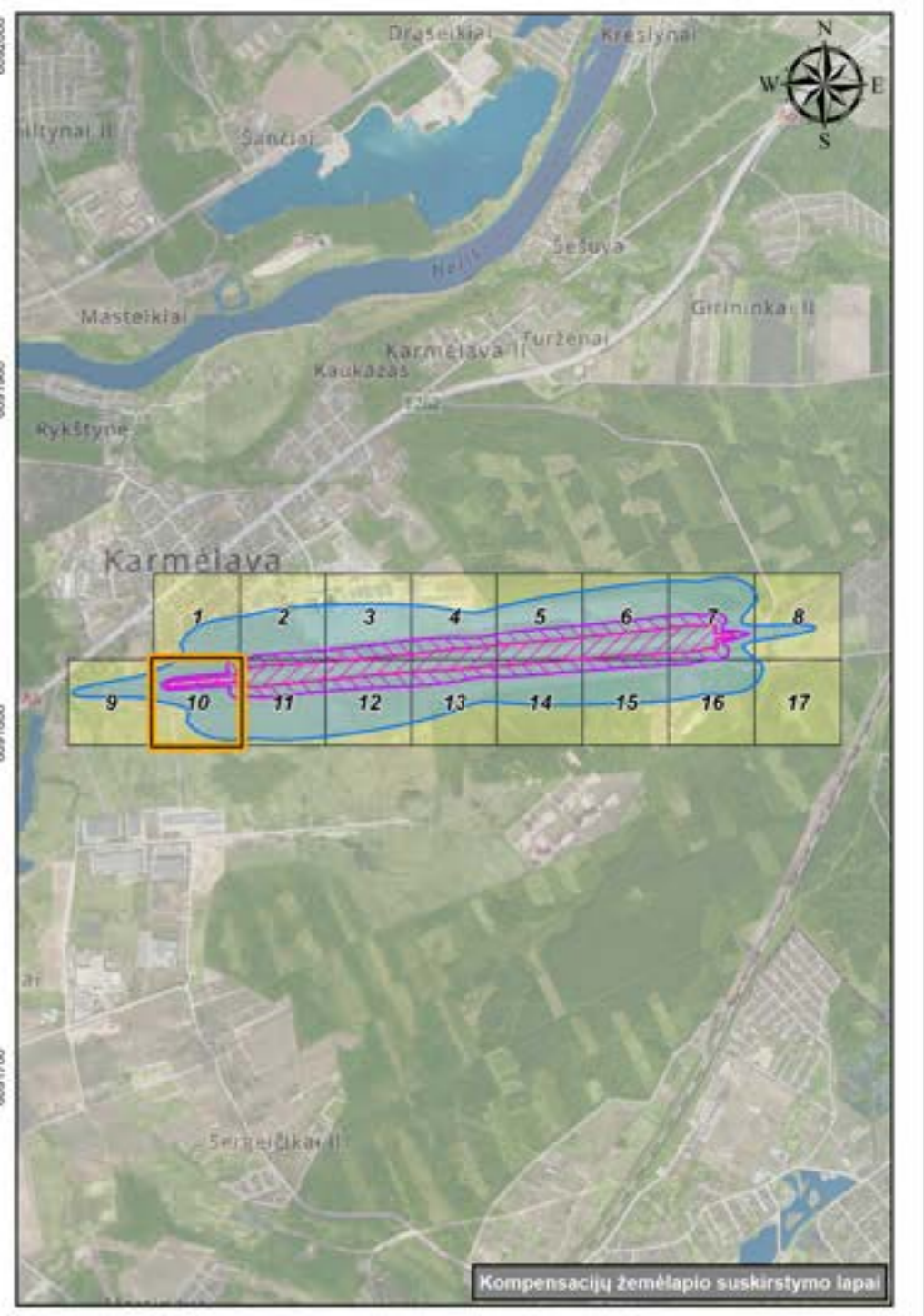
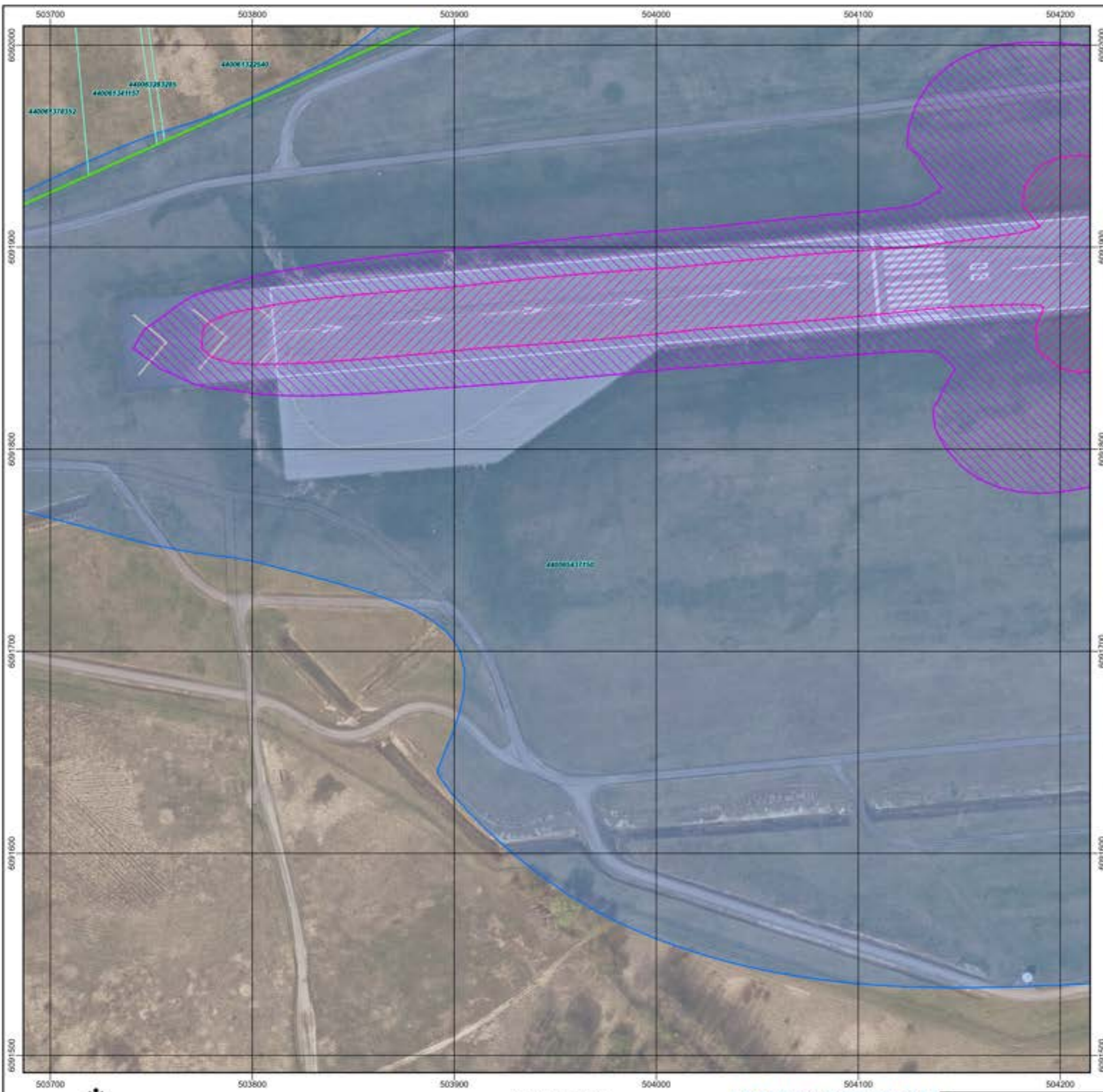


SUTARTINIAI ŽENKLAI	
	Teritorijų administracinio suskirstymo ribos
	Kauno oro uosto žemės sklypų ribos
	Žemės sklypų ribos patenkančios į aerodromo TAZ
	Esami pastatai/statiniai patenkantys į aerodromo TAZ
	Aerodromo TAZ I teritorija, kai $L_{dienes} \geq 70dB(A)$
	Aerodromo TAZ II teritorija, kai $L_{dienes} \geq 65 dB(A) - < 70 dB(A)$
	Aerodromo TAZ III teritorija, kai $L_{nakties} > 55 dB(A)$

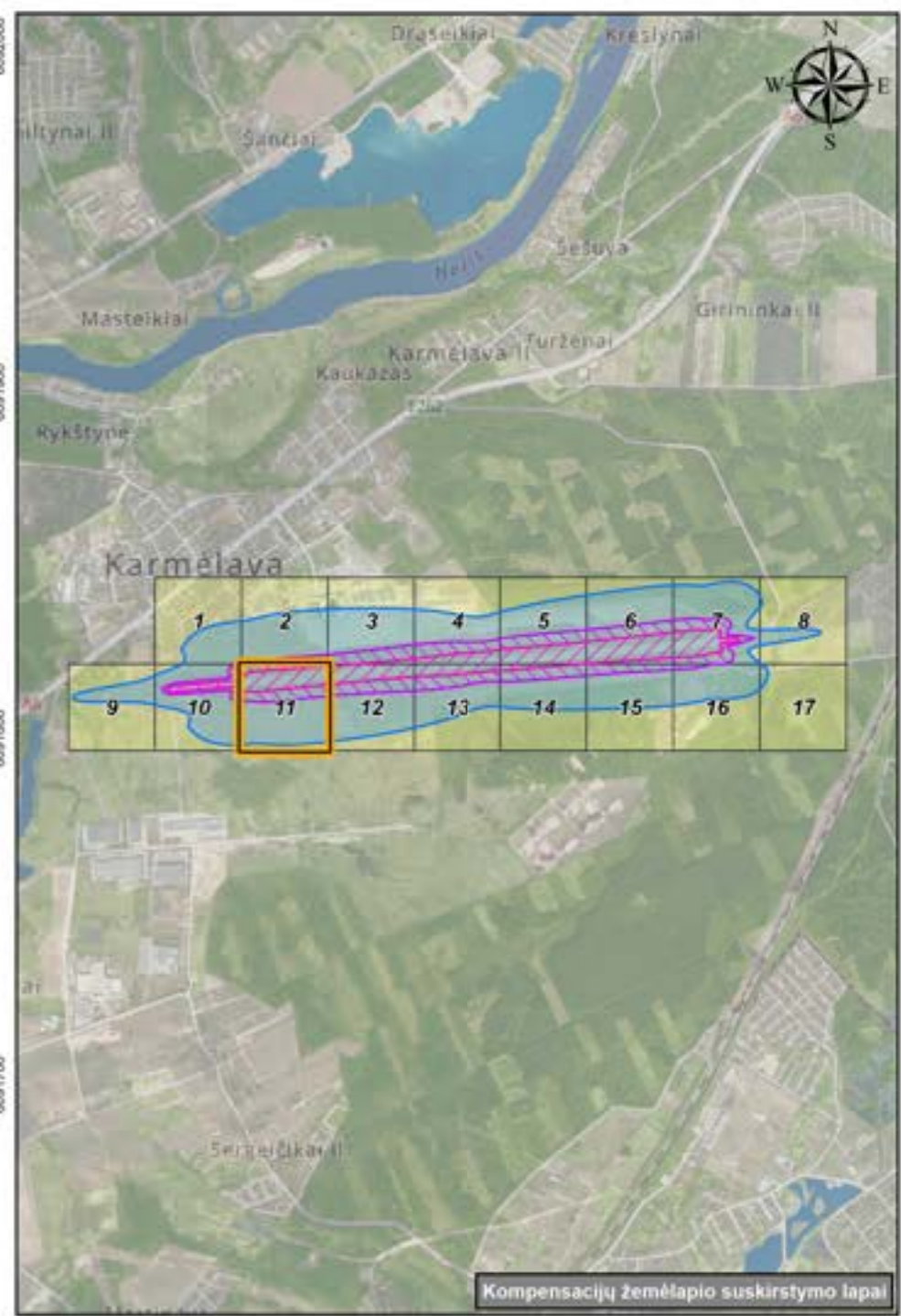



Kompensacijų žemėlapis suskirstymo lapai

- SUTARTINIAI ŽENKLAI**
- Teritorijų administracinio suskirstymo ribos
  - Kauno oro uosto žemės sklypų ribos
  - Žemės sklypų ribos patenkančios į aerodromo TAZ
  - Esami pastatai/statiniai patenkantys į aerodromo TAZ
  - Aerodromo TAZ I teritorija, kai Ldienos ≥ 70dB(A)
  - Aerodromo TAZ II teritorija, kai Ldienos ≥ 65 dB(A) – < 70 dB(A)
  - Aerodromo TAZ III teritorija, kai Lnakties > 55 dB(A)

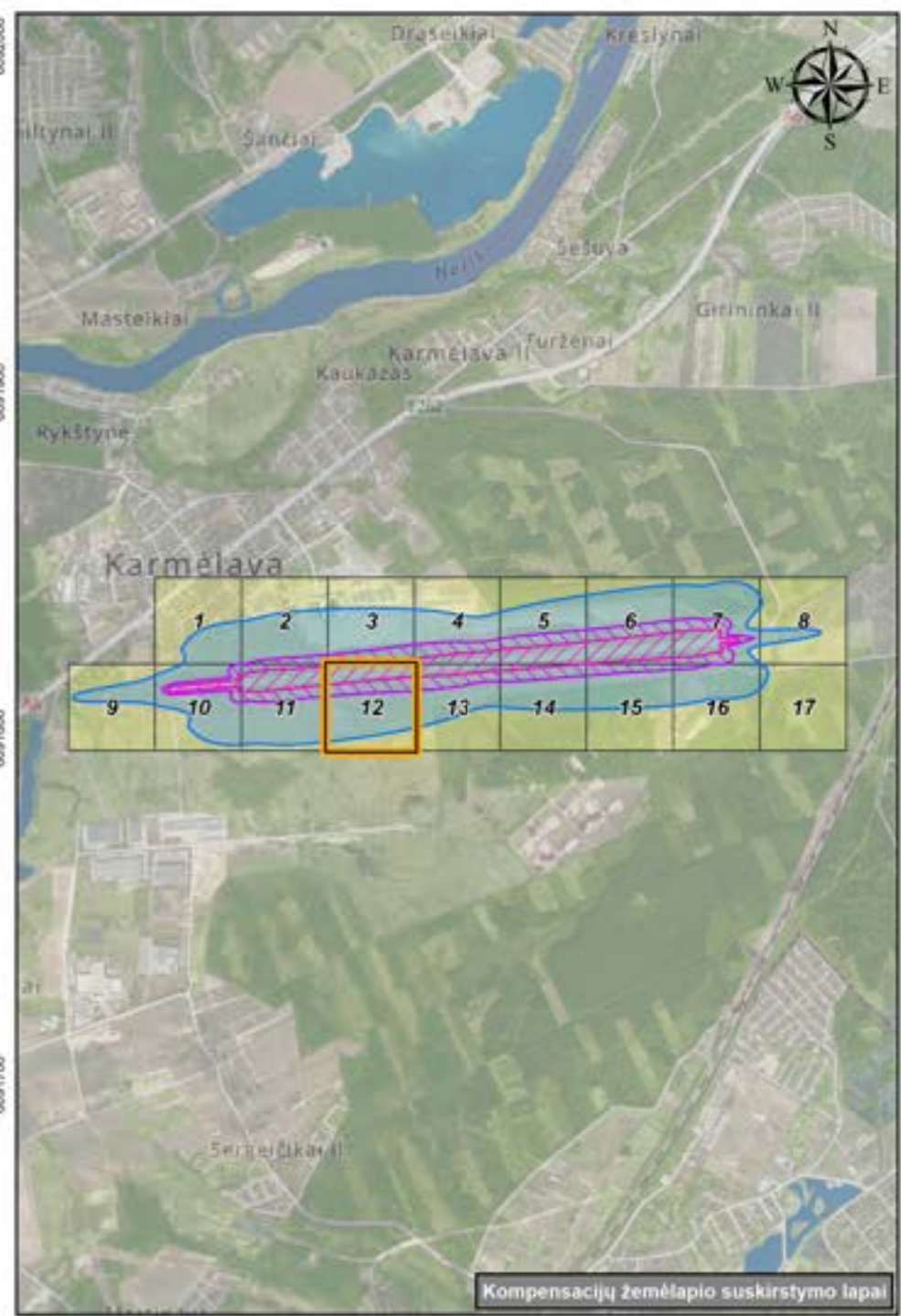
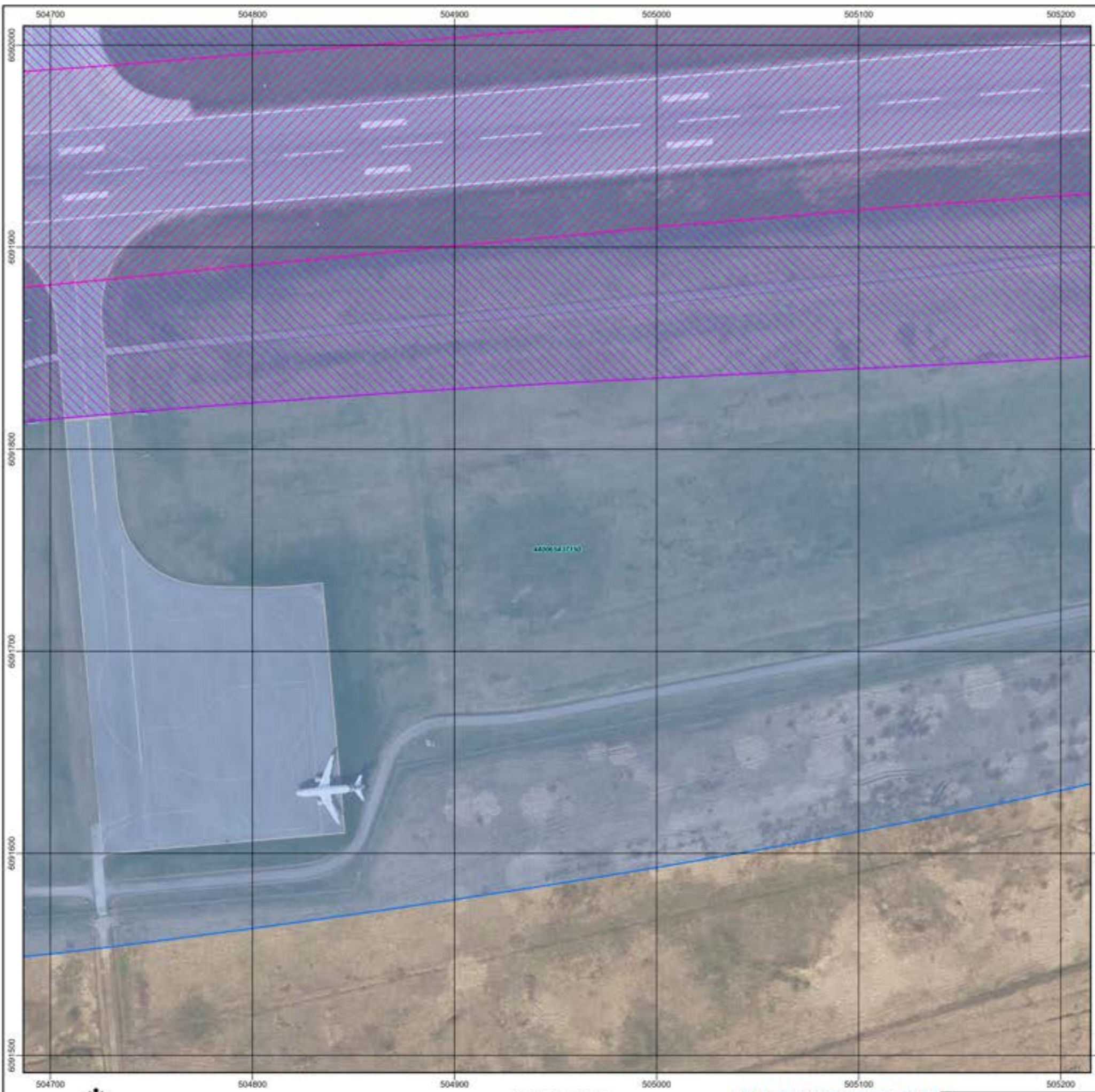


- SUTARTINIAI ŽENKLAI**
- Teritorijų administracinio suskirstymo ribos
  - Kauno oro uosto žemės sklypų ribos
  - Žemės sklypų ribos patenkančios į aerodromo TAZ
  - Esami pastatai/statiniai patenkantys į aerodromo TAZ
  - Aerodromo TAZ I teritorija, kai  $L_{dienes} \geq 70dB(A)$
  - Aerodromo TAZ II teritorija, kai  $L_{dienes} \geq 65 dB(A) - < 70 dB(A)$
  - Aerodromo TAZ III teritorija, kai  $L_{nakties} > 55 dB(A)$



Kompensacijų žemėlapis suskirstymo lapai

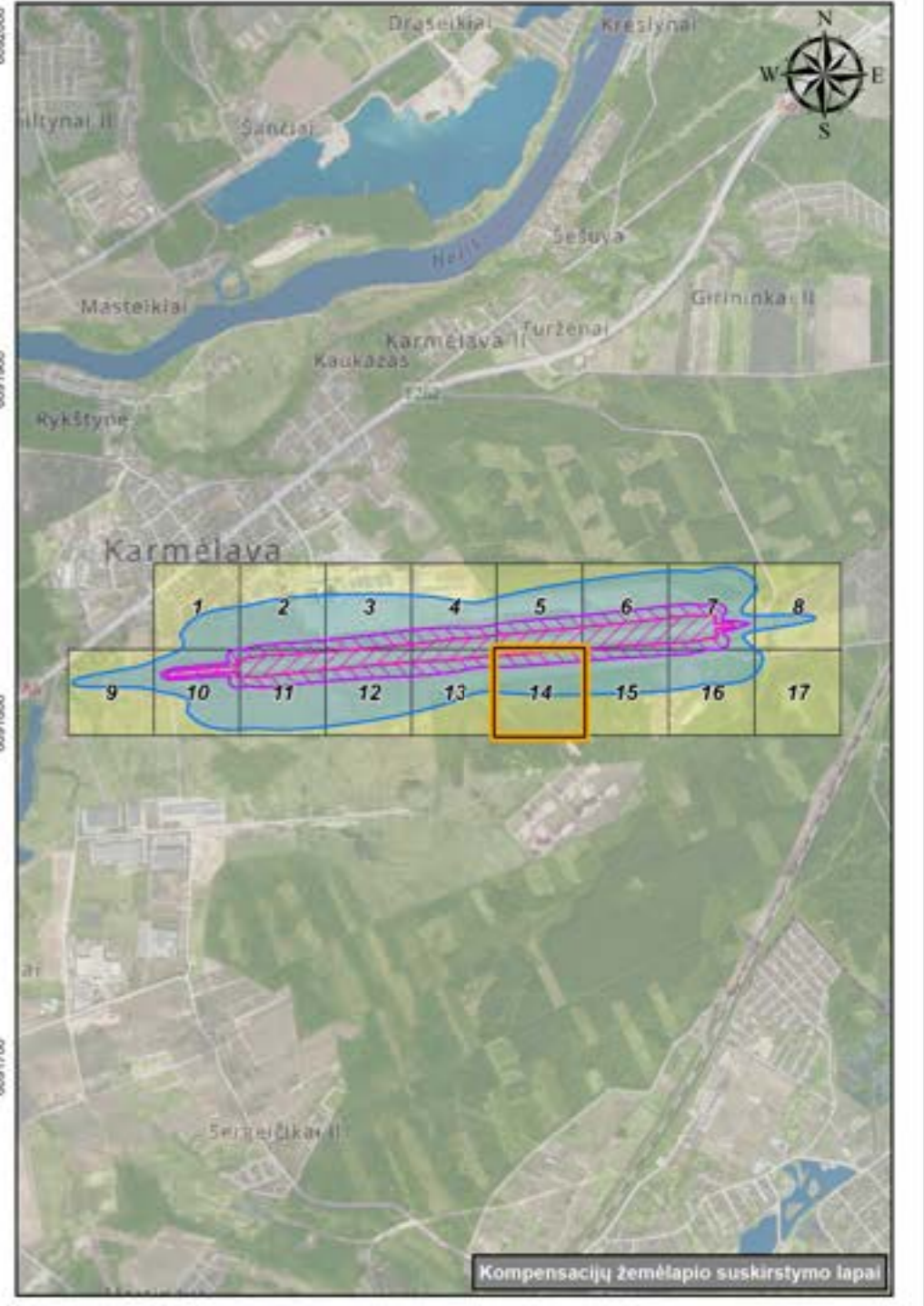

- SUTARTINIAI ŽENKLAI**
- Teritorijų administracinio suskirstymo ribos
  - Kauno oro uosto žemės sklypų ribos
  - Žemės sklypų ribos patenkančios į aerodromo TAZ
  - Esami pastatai/statiniai patenkantys į aerodromo TAZ
  - Aerodromo TAZ I teritorija, kai  $L_{dienes} \geq 70dB(A)$
  - Aerodromo TAZ II teritorija, kai  $L_{dienes} \geq 65 dB(A) - < 70 dB(A)$
  - Aerodromo TAZ III teritorija, kai  $L_{nakties} > 55 dB(A)$



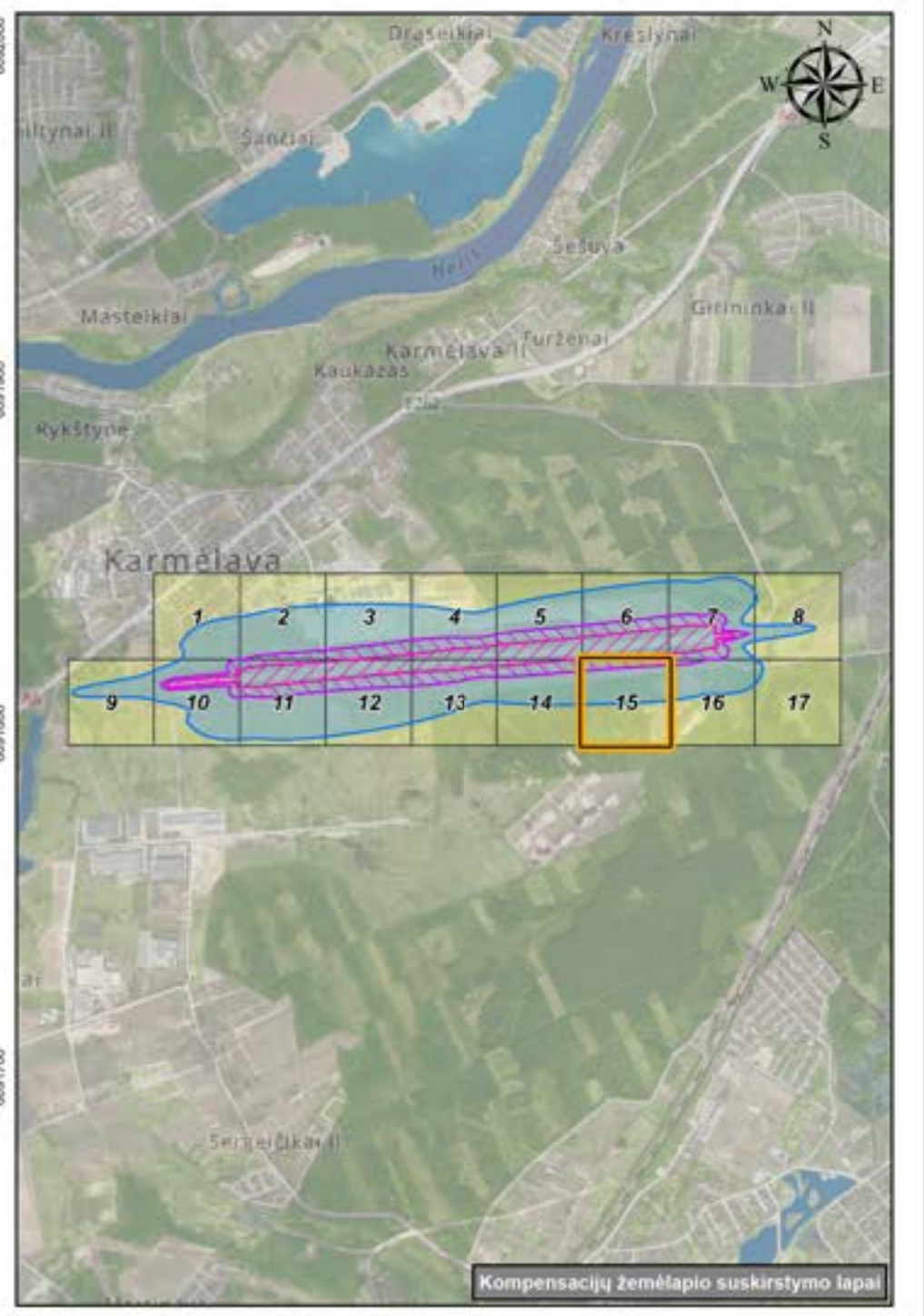

Kompensacijų žemėlapis suskirstymo lapai

- SUTARTINIAI ŽENKLAI**
- Teritorijų administracinio suskirstymo ribos
  - Kauno oro uosto žemės sklypų ribos
  - Žemės sklypų ribos patenkančios į aerodromo TAZ
  - Esami pastatai/statiniai patenkantys į aerodromo TAZ
  - Aerodromo TAZ I teritorija, kai  $L_{dienes} \geq 70dB(A)$
  - Aerodromo TAZ II teritorija, kai  $L_{dienes} \geq 65 dB(A) - < 70 dB(A)$
  - Aerodromo TAZ III teritorija, kai  $L_{nakties} > 55 dB(A)$



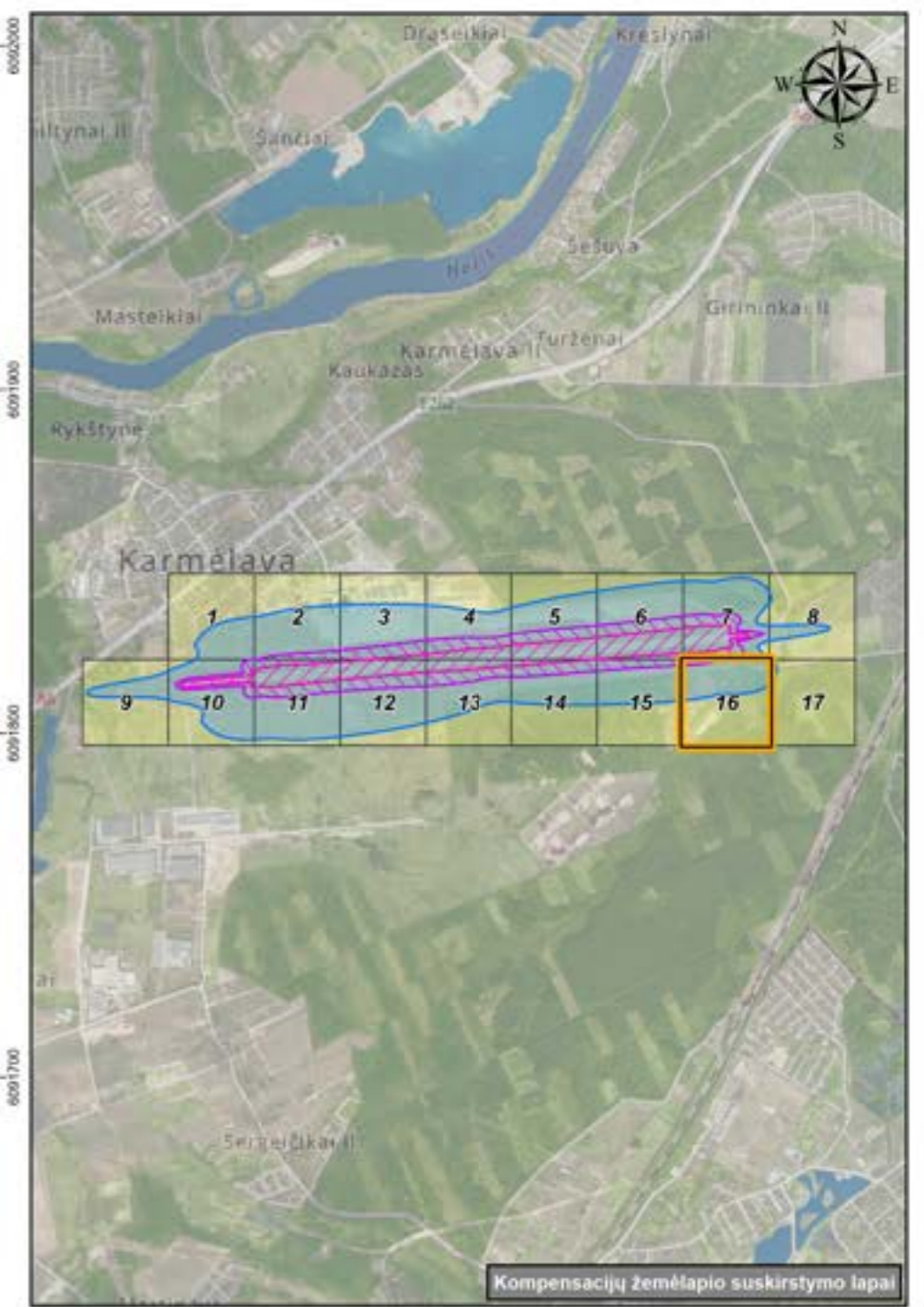
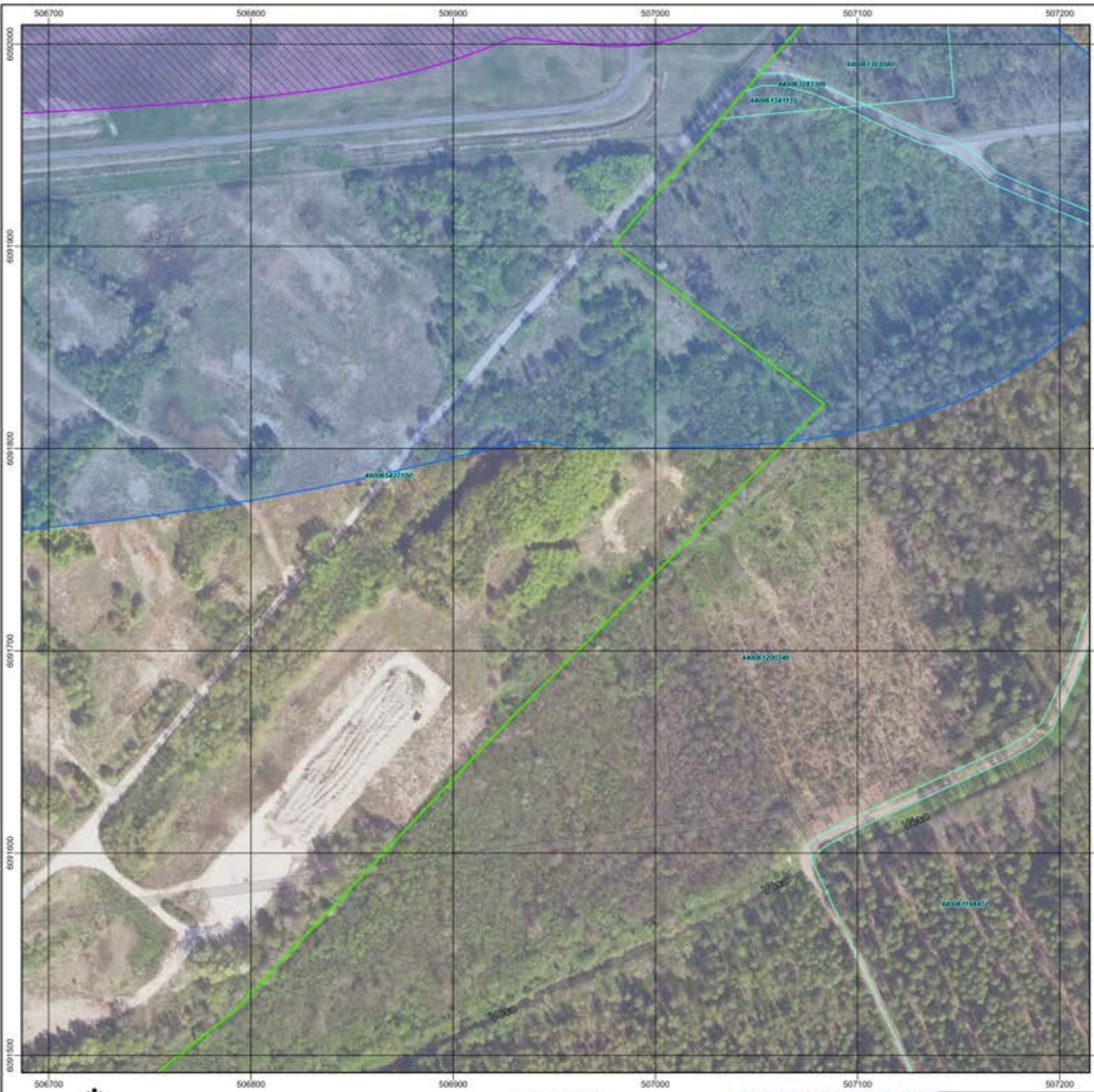


SUTARTINIAI ŽENKLAI	
	Teritorijų administracinio suskirstymo ribos
	Kauno oro uosto žemės sklypų ribos
	Žemės sklypų ribos patenkančios į aerodromo TAZ
	Esami pastatai/statiniai patenkantys į aerodromo TAZ
	Aerodromo TAZ I teritorija, kai $L_{dienes} \geq 70dB(A)$
	Aerodromo TAZ II teritorija, kai $L_{dienes} \geq 65 dB(A) - < 70 dB(A)$
	Aerodromo TAZ III teritorija, kai $L_{nakties} > 55 dB(A)$

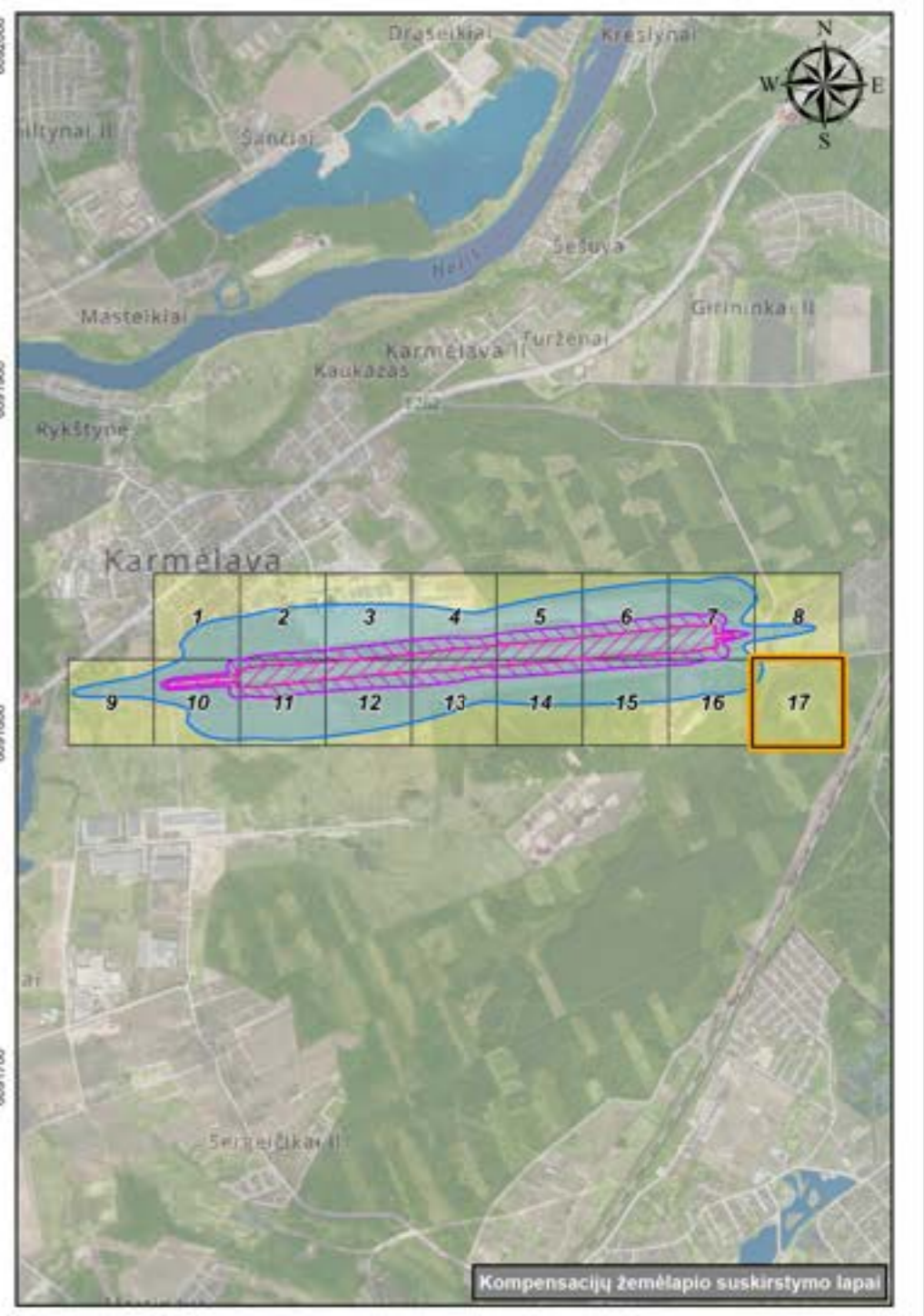



Kompensacijų žemėlapis suskirstymo lapai

- SUTARTINIAI ŽENKLAI**
- Teritorijų administracinio suskirstymo ribos
  - Kauno oro uosto žemės sklypų ribos
  - Žemės sklypų ribos patenkančios į aerodromo TAZ
  - Esami pastatai/statiniai patenkantys į aerodromo TAZ
  - Aerodromo TAZ I teritorija, kai  $L_{dienes} \geq 70dB(A)$
  - Aerodromo TAZ II teritorija, kai  $L_{dienes} \geq 65 dB(A) - < 70 dB(A)$
  - Aerodromo TAZ III teritorija, kai  $L_{nakties} > 55 dB(A)$



SUTARTINIAI ŽENKLAI	
	Teritorijų administracinio suskirstymo ribos
	Kauno oro uosto žemės sklypų ribos
	Žemės sklypų ribos patenkančios į aerodromo TAZ
	Esami pastatai/statiniai patenkantys į aerodromo TAZ
	Aerodromo TAZ I teritorija, kai $L_{dienes} \geq 70dB(A)$
	Aerodromo TAZ II teritorija, kai $L_{dienes} \geq 65 dB(A) - < 70 dB(A)$
	Aerodromo TAZ III teritorija, kai $L_{nakties} > 55 dB(A)$



- SUTARTINIAI ŽENKLAI**
- Teritorijų administracinio suskirstymo ribos
  - Kauno oro uosto žemės sklypų ribos
  - Žemės sklypų ribos patenkančios į aerodromo TAZ
  - Esami pastatai/statiniai patenkantys į aerodromo TAZ
  - Aerodromo TAZ I teritorija, kai  $L_{dienes} \geq 70dB(A)$
  - Aerodromo TAZ II teritorija, kai  $L_{dienes} \geq 65 dB(A) - < 70 dB(A)$
  - Aerodromo TAZ III teritorija, kai  $L_{nakties} > 55 dB(A)$

Perspektyviniai triukšmo žemėlapiai, skirti kompensacijoms išmokėti (2025 m. Kompensacijų žemėlapiai)

PRIEDAS NR. 4

**GYVENAMOSIOS, POILSIO, GYDYMO BEI UGDYMO PASKIRTIES  
PASTATŲ, PATENKANČIŲ Į KUN 2025 M. KOMPENSACIJŲ  
ŽEMĖLAPYJE NUSTATYTAS TAZ TERITORIJAS, SĄRAŠAS**

(1 lapas)

Gyvenamosios, gydymo bei ugdymo paskirties pastatų, patenkančių į KUN 2025 m. kompensacijų žemėlapyje nustatytas TAZ teritorijas, sąrašas

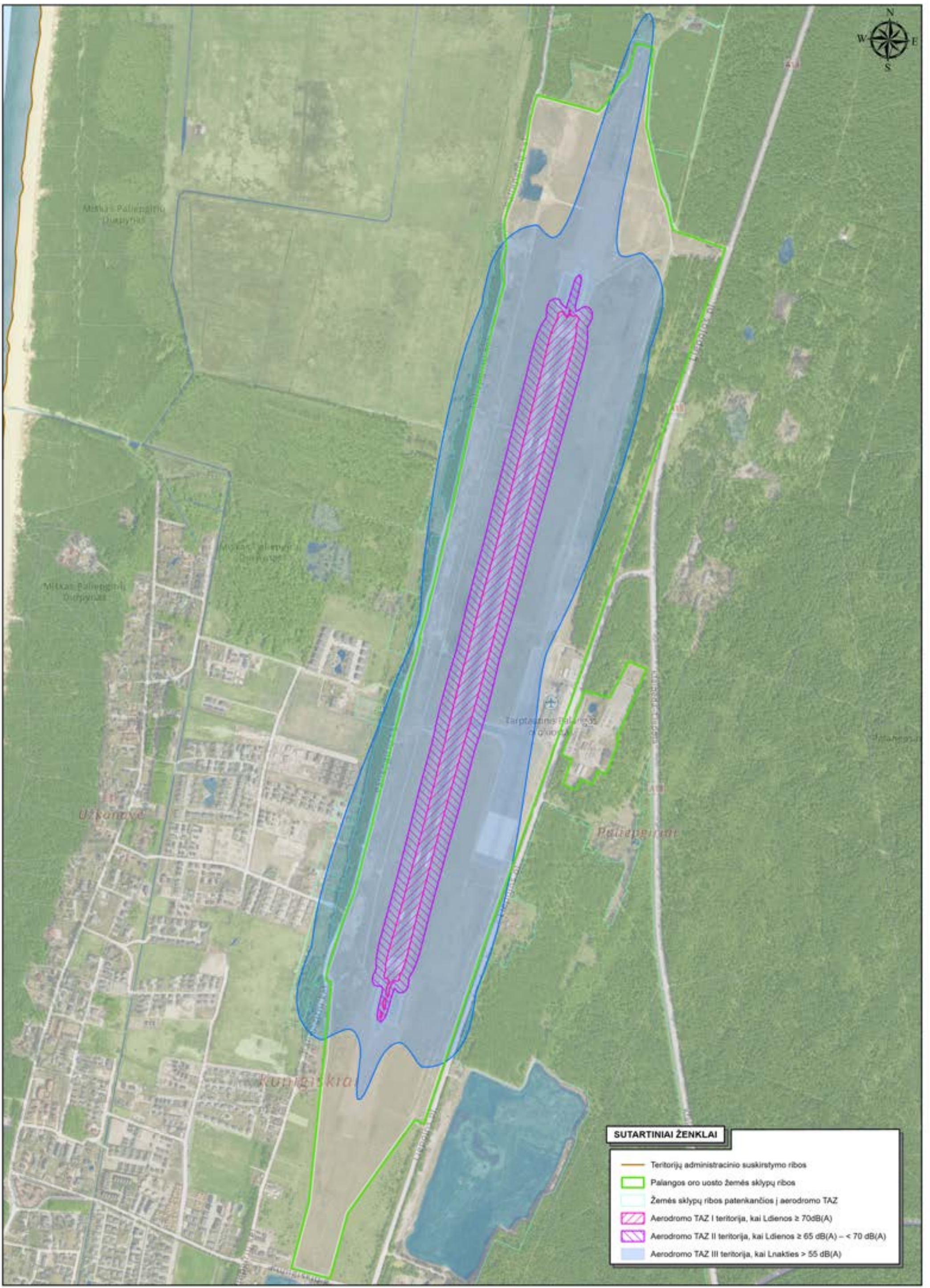
Eil. Nr.	Unikalus daikto numeris	Adresas	Objekto pavadinimas	Pagrindinė naudojimo paskirtis	2025 m. kompensacijų žemėlapyje nustatyta TAZ teritorija
1	520000504019	Kauno r. sav., Karmėlava, Akacijų g. 14	Gyvenamas pastatas	Vienbučių	TAZ III teritorija
2	440008257874	Kauno r. sav., Karmėlava, Tulpių g. 40	Gyvenamas pastatas	Vienbučių	TAZ III teritorija

Perspektyviniai triukšmo žemėlapiai, skirti kompensacijoms išmokėti (2025 m. Kompensacijų žemėlapiai)

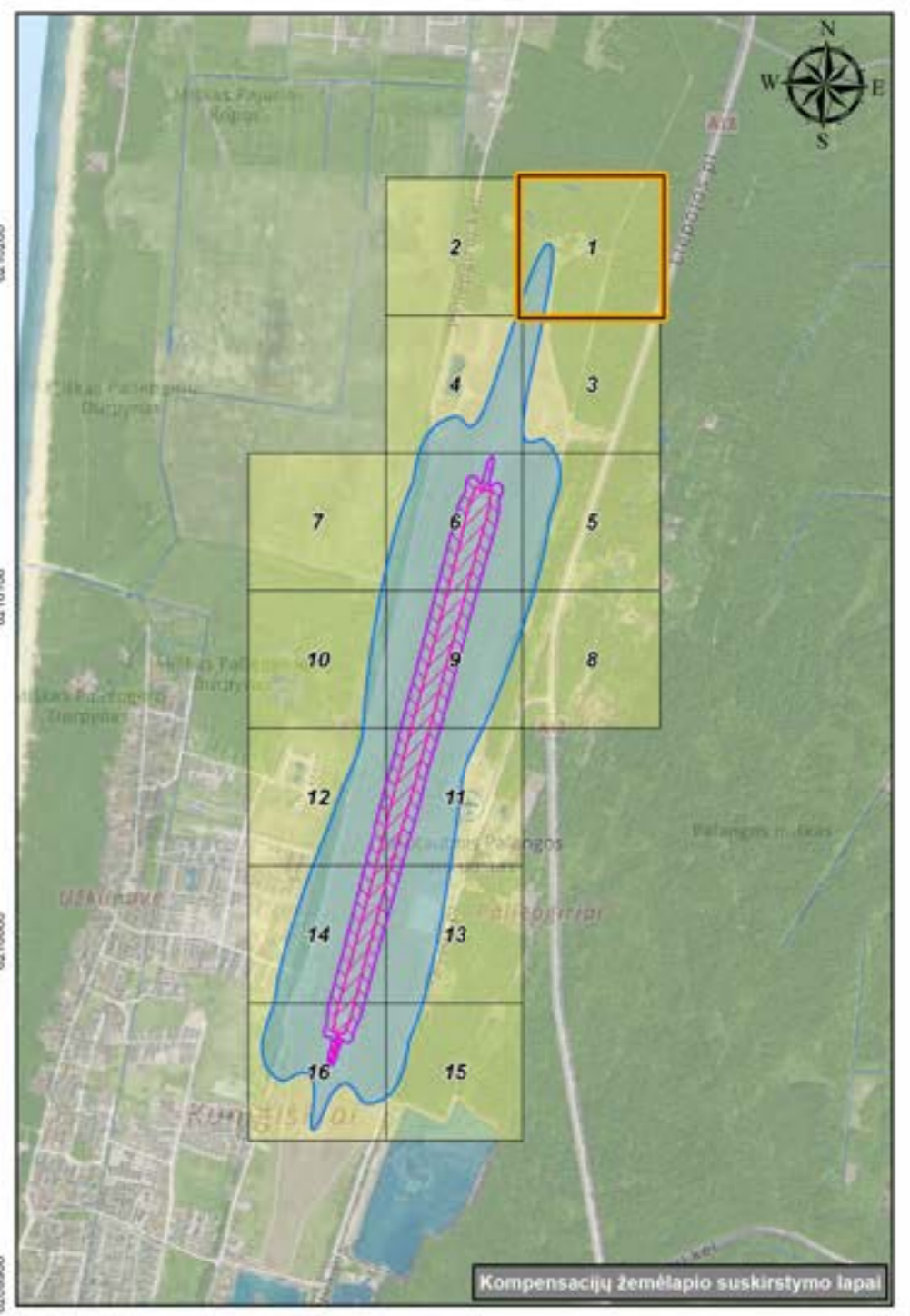
**PRIEDAS NR. 5**

**PLQ KOMPENSACIJŲ ŽEMĖLAPIAI**

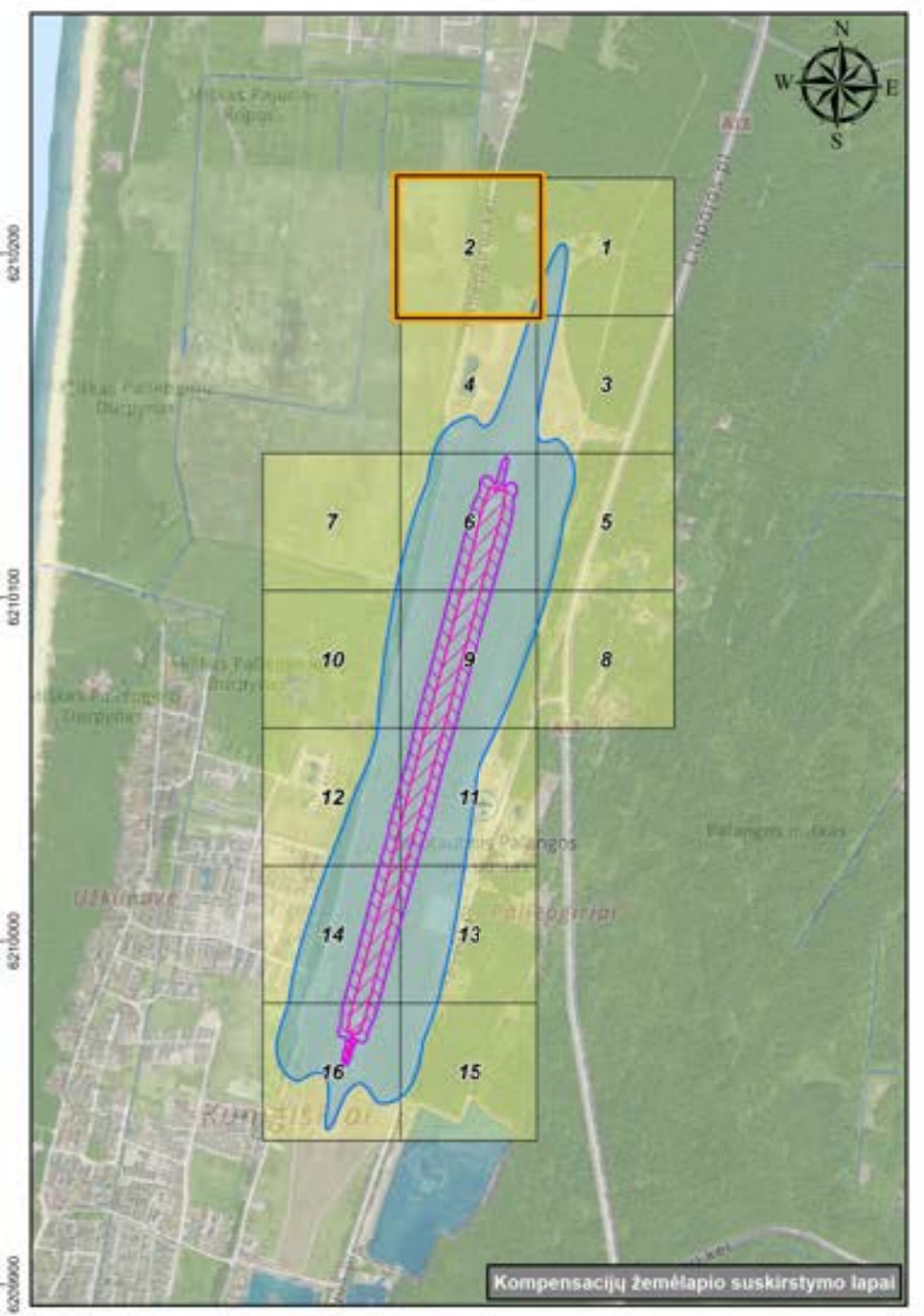
(17 lapų)



SUTARTINIAI ŽENKLAI	
	Teritorijų administracinio suskirstymo ribos
	Palangos oro uosto žemės sklypų ribos
	Žemės sklypų ribos patenkančios į aerodromo TAZ
	Aerodromo TAZ I teritorija, kai Ldienos $\geq 70$ dB(A)
	Aerodromo TAZ II teritorija, kai Ldienos $\geq 65$ dB(A) – $< 70$ dB(A)
	Aerodromo TAZ III teritorija, kai Lnakties $> 55$ dB(A)

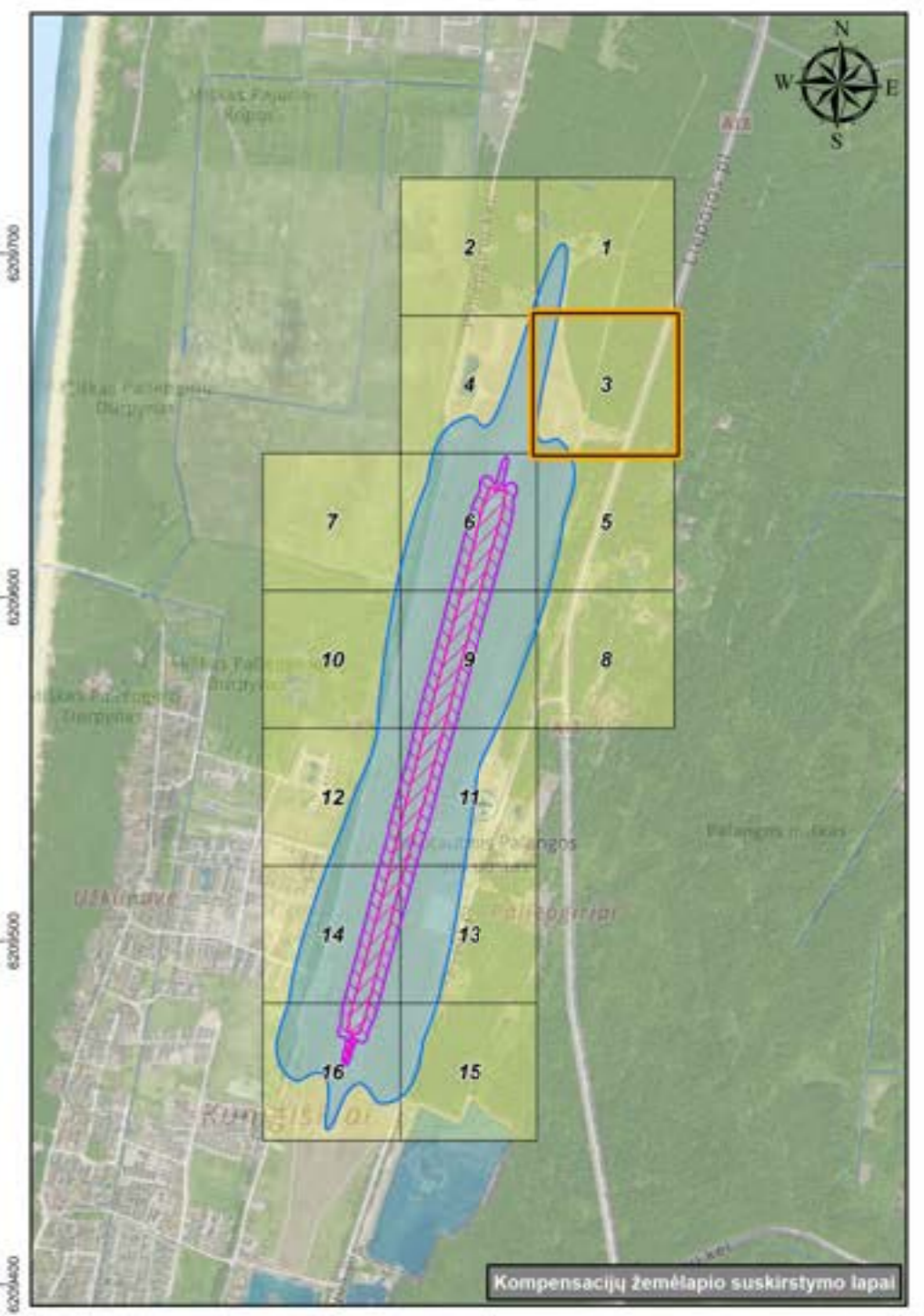


SUTARTINIAI ŽENKLAI	
	Teritorijų administracinio suskirstymo ribos
	Palangos oro uosto žemės sklypų ribos
	Žemės sklypų ribos patenkančios į aerodromo TAZ
	Esami pastatai/statiniai patenkantys į aerodromo TAZ
	Aerodromo TAZ I teritorija, kai $L_{dienos} \geq 70 \text{ dB(A)}$
	Aerodromo TAZ II teritorija, kai $L_{dienos} \geq 65 \text{ dB(A)} - < 70 \text{ dB(A)}$
	Aerodromo TAZ III teritorija, kai $L_{nakties} > 55 \text{ dB(A)}$



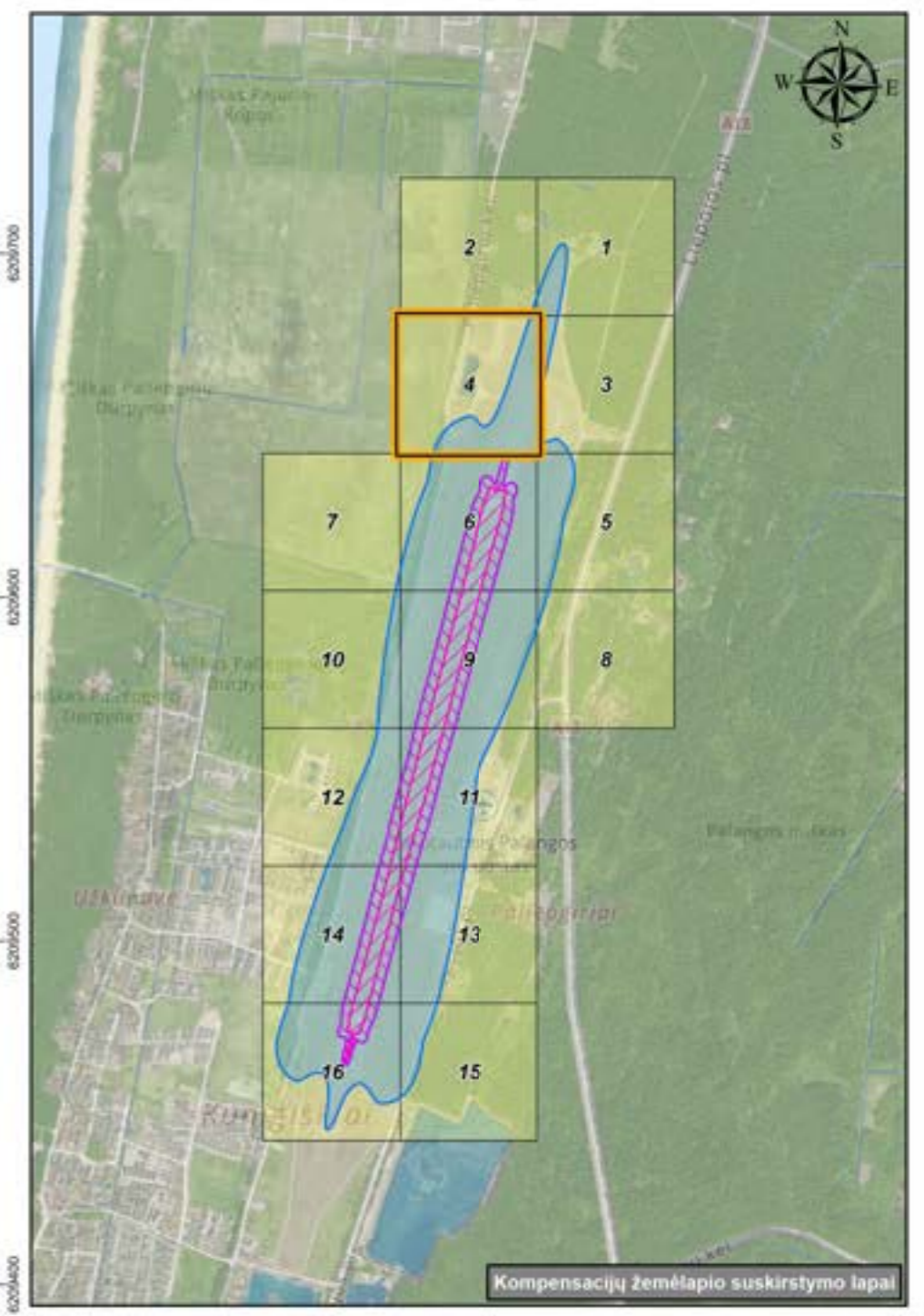
Kompensacijų žemėlapis suskirstymo lapai

- SUTARTINIAI ŽENKLAI**
- Teritorijų administracinio suskirstymo ribos
  - Palangos oro uosto žemės sklypų ribos
  - Žemės sklypų ribos patenkančios į aerodromo TAZ
  - Esami pastatai/statiniai patenkančios į aerodromo TAZ
  - Aerodromo TAZ I teritorija, kai  $L_{dienes} \geq 70\text{dB(A)}$
  - Aerodromo TAZ II teritorija, kai  $L_{dienes} \geq 65\text{dB(A)} - < 70\text{dB(A)}$
  - Aerodromo TAZ III teritorija, kai  $L_{nakties} > 55\text{dB(A)}$

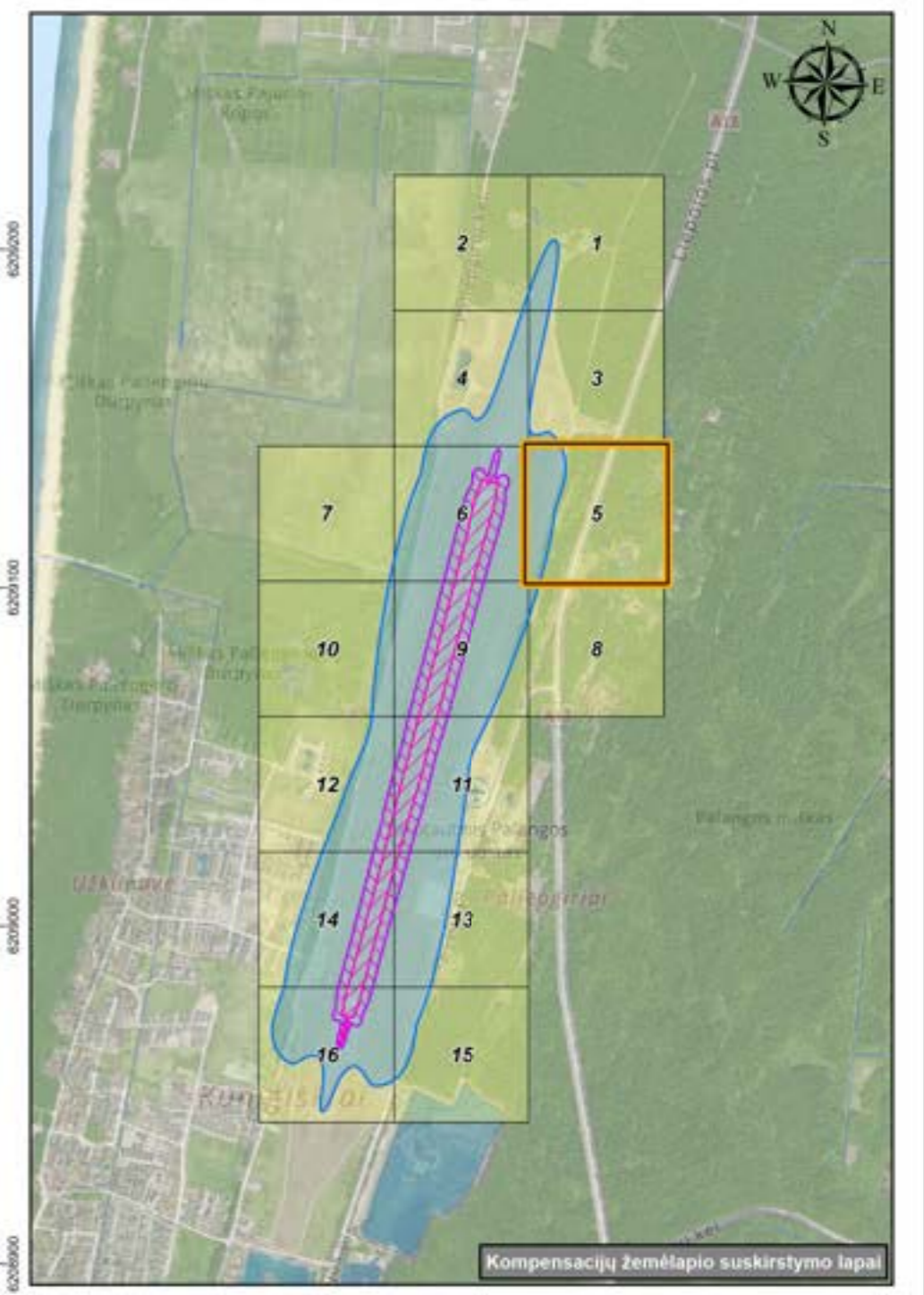


Kompensacijų žemėlapis suskirstymo lapai

- SUTARTINIAI ŽENKLAI**
- Teritorijų administracinio suskirstymo ribos
  - Palangos oro uosto žemės sklypų ribos
  - Žemės sklypų ribos patenkančios į aerodromo TAZ
  - Esami pastatai/statiniai patenkantys į aerodromo TAZ
  - Aerodromo TAZ I teritorija, kai Ldnoct ≥ 70dB(A)
  - Aerodromo TAZ II teritorija, kai Ldnoct ≥ 65 dB(A) – < 70 dB(A)
  - Aerodromo TAZ III teritorija, kai Lnakties > 55 dB(A)

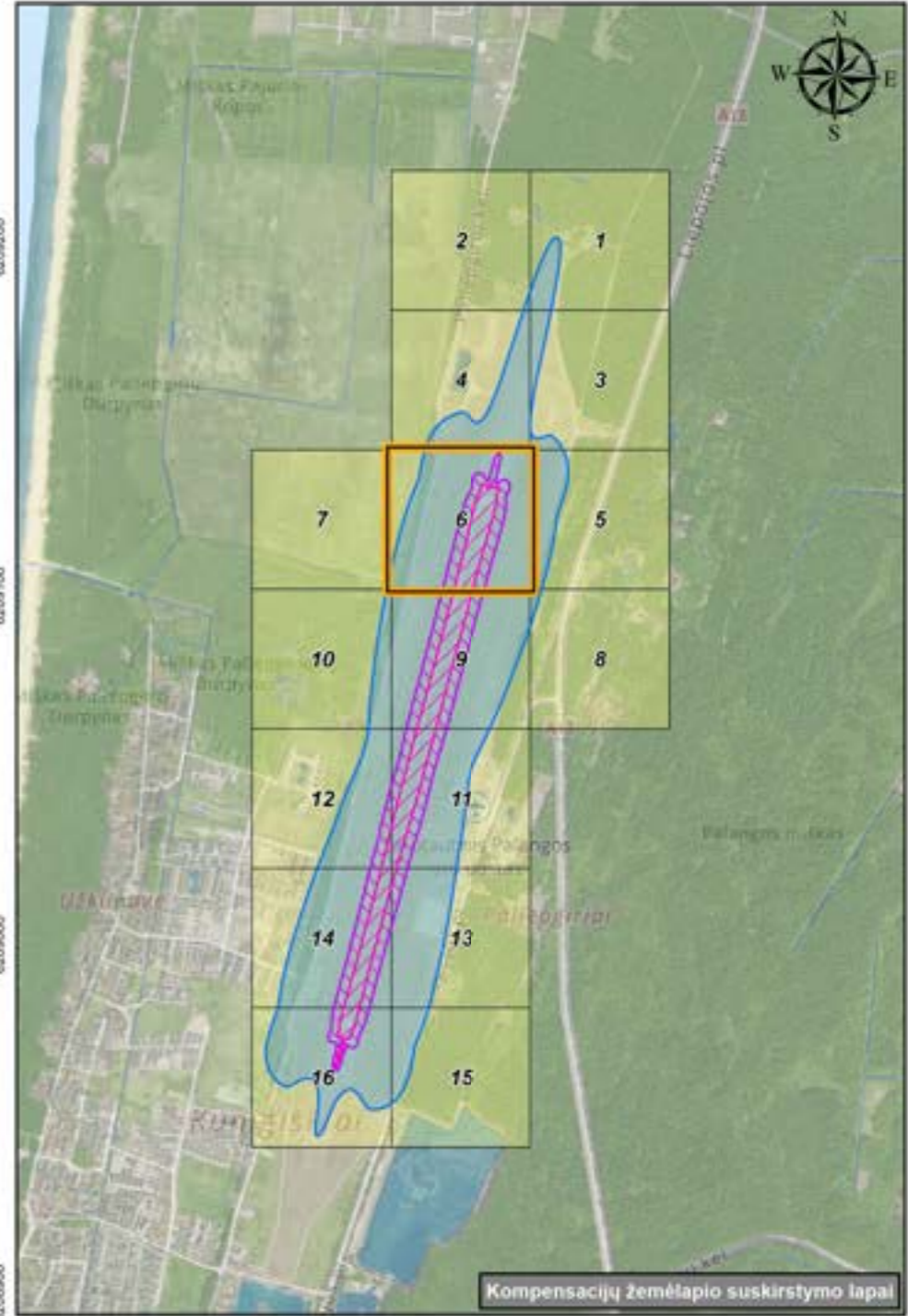
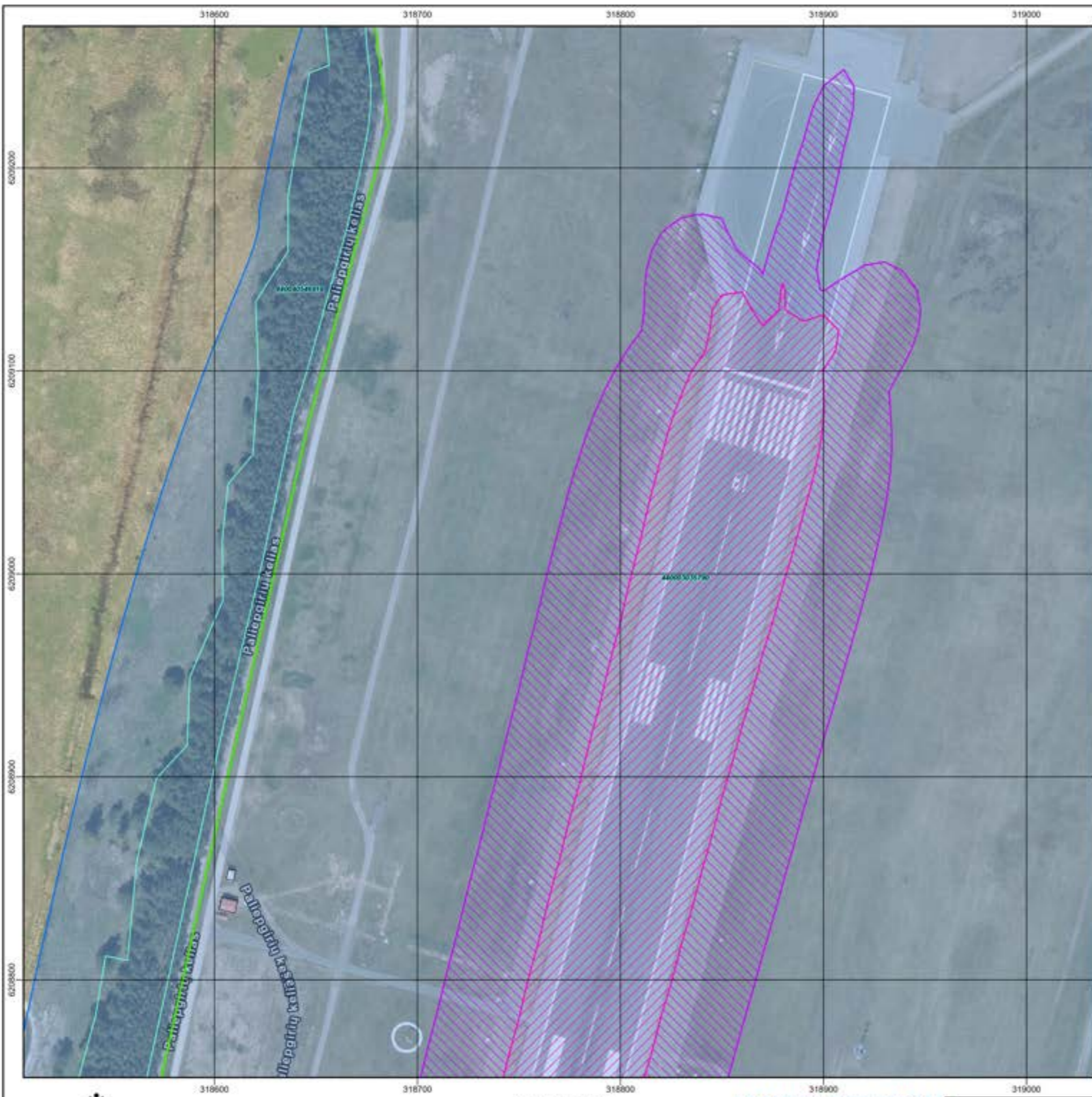


- SUTARTINIAI ŽENKLAI**
- Teritorijų administracinio suskirstymo ribos
  - Palangos oro uosto žemės sklypų ribos
  - Žemės sklypų ribos patenkančios į aerodromo TAZ
  - Esami pastatai/statiniai patenkantys į aerodromo TAZ
  - Aerodromo TAZ I teritorija, kai  $L_{dienes} \geq 70dB(A)$
  - Aerodromo TAZ II teritorija, kai  $L_{dienes} \geq 65 dB(A) - < 70 dB(A)$
  - Aerodromo TAZ III teritorija, kai  $L_{nakties} > 55 dB(A)$

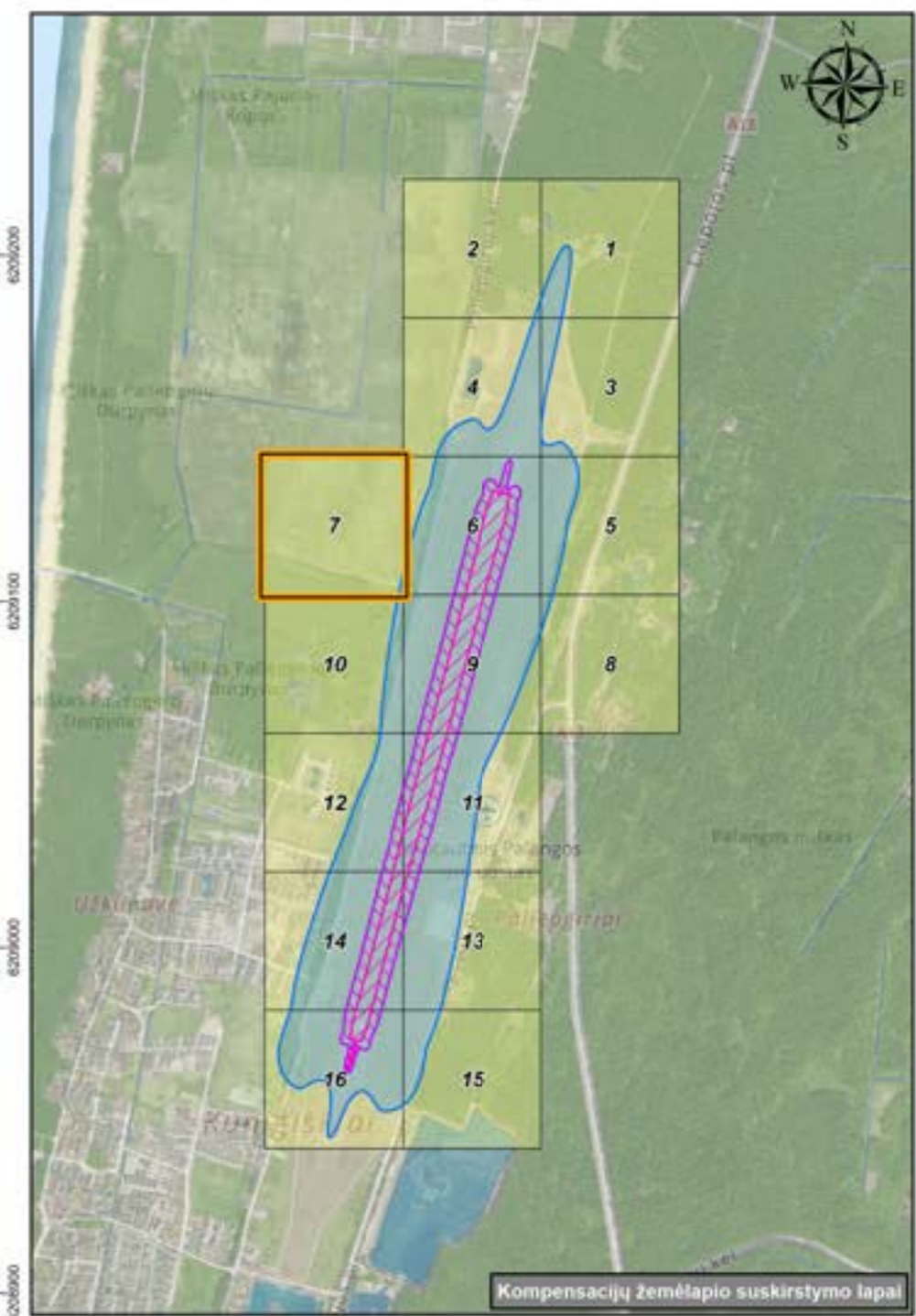


Kompensacijų žemėlapis suskirstymo lapai

- SUTARTINIAI ŽENKLAI**
- Teritorijų administracinio suskirstymo ribos
  - Palangos oro uosto žemės sklypų ribos
  - Žemės sklypų ribos patenkančios į aerodromo TAZ
  - Esami pastatai/statiniai patenkantys į aerodromo TAZ
  - Aerodromo TAZ I teritorija, kai  $L_{dienes} \geq 70dB(A)$
  - Aerodromo TAZ II teritorija, kai  $L_{dienes} \geq 65 dB(A) - < 70 dB(A)$
  - Aerodromo TAZ III teritorija, kai  $L_{nakties} > 55 dB(A)$

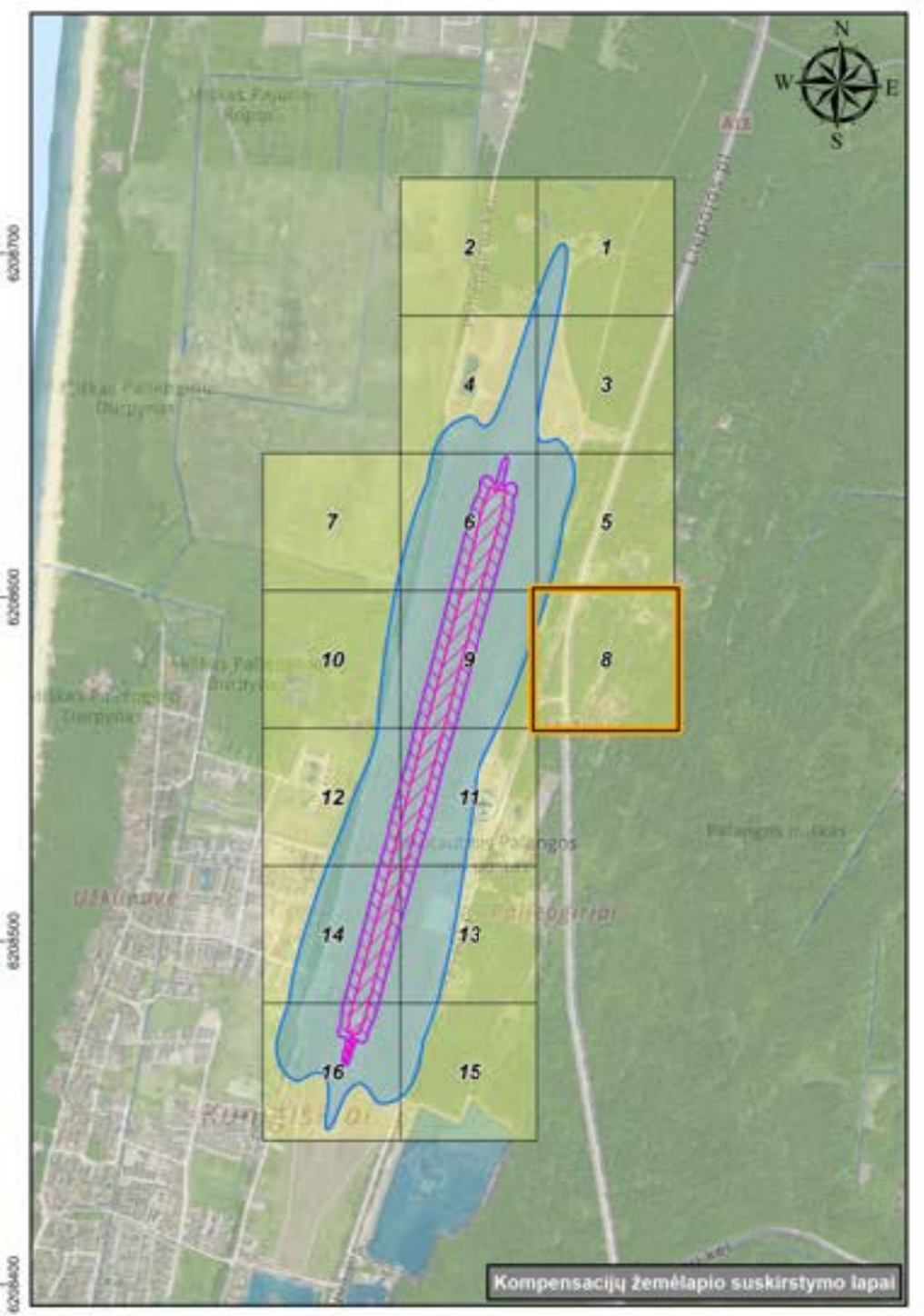









SUTARTINIAI ŽENKLAI	
	Teritorijų administracinio suskirstymo ribos
	Palangos oro uosto žemės sklypų ribos
	Žemės sklypų ribos patenkančios į aerodromo TAZ
	Esami pastatai/statiniai patenkančios į aerodromo TAZ
	Aerodromo TAZ I teritorija, kai $L_{dienes} \geq 70 dB(A)$
	Aerodromo TAZ II teritorija, kai $L_{dienes} \geq 65 dB(A) - < 70 dB(A)$
	Aerodromo TAZ III teritorija, kai $L_{nakties} > 55 dB(A)$

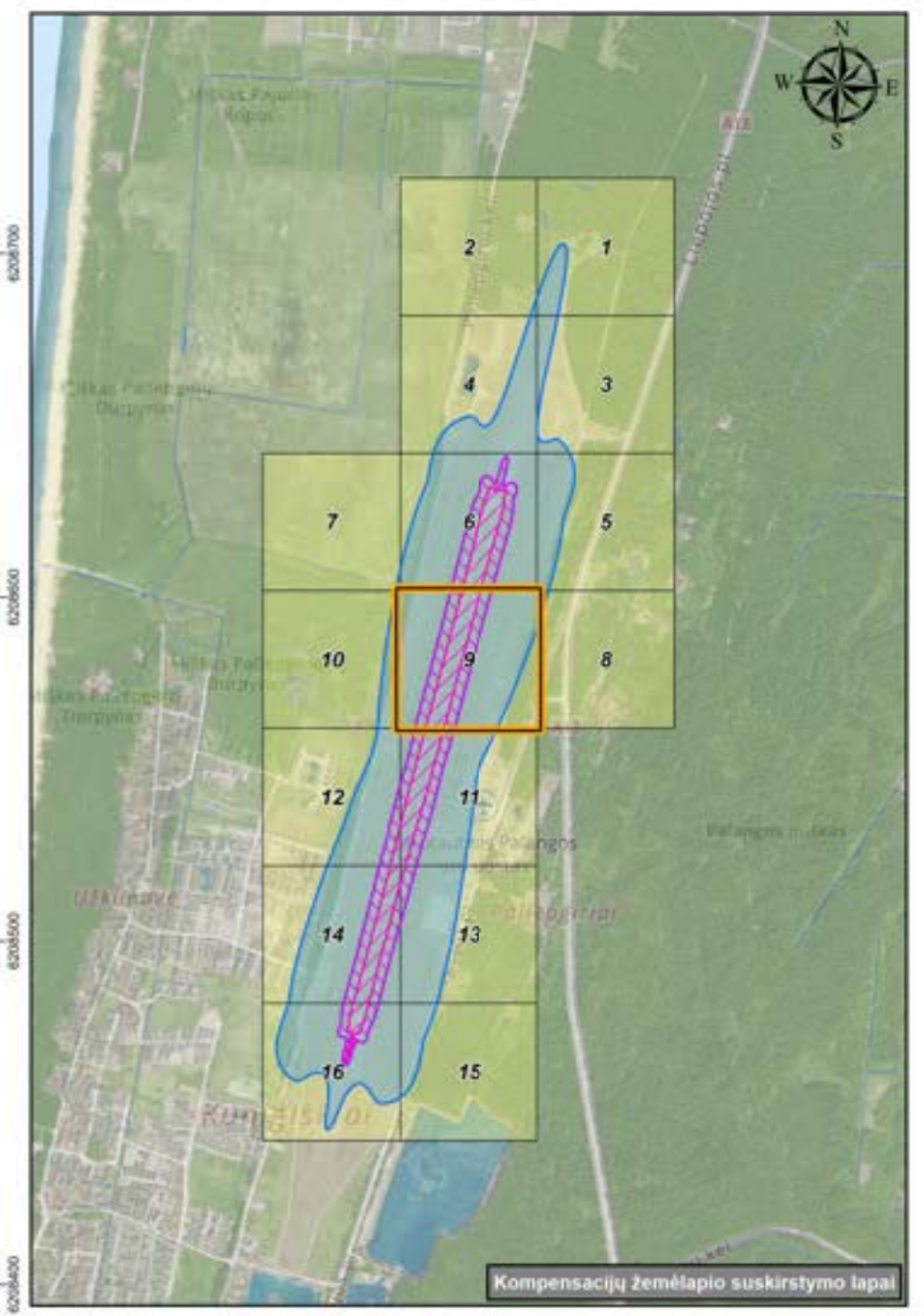
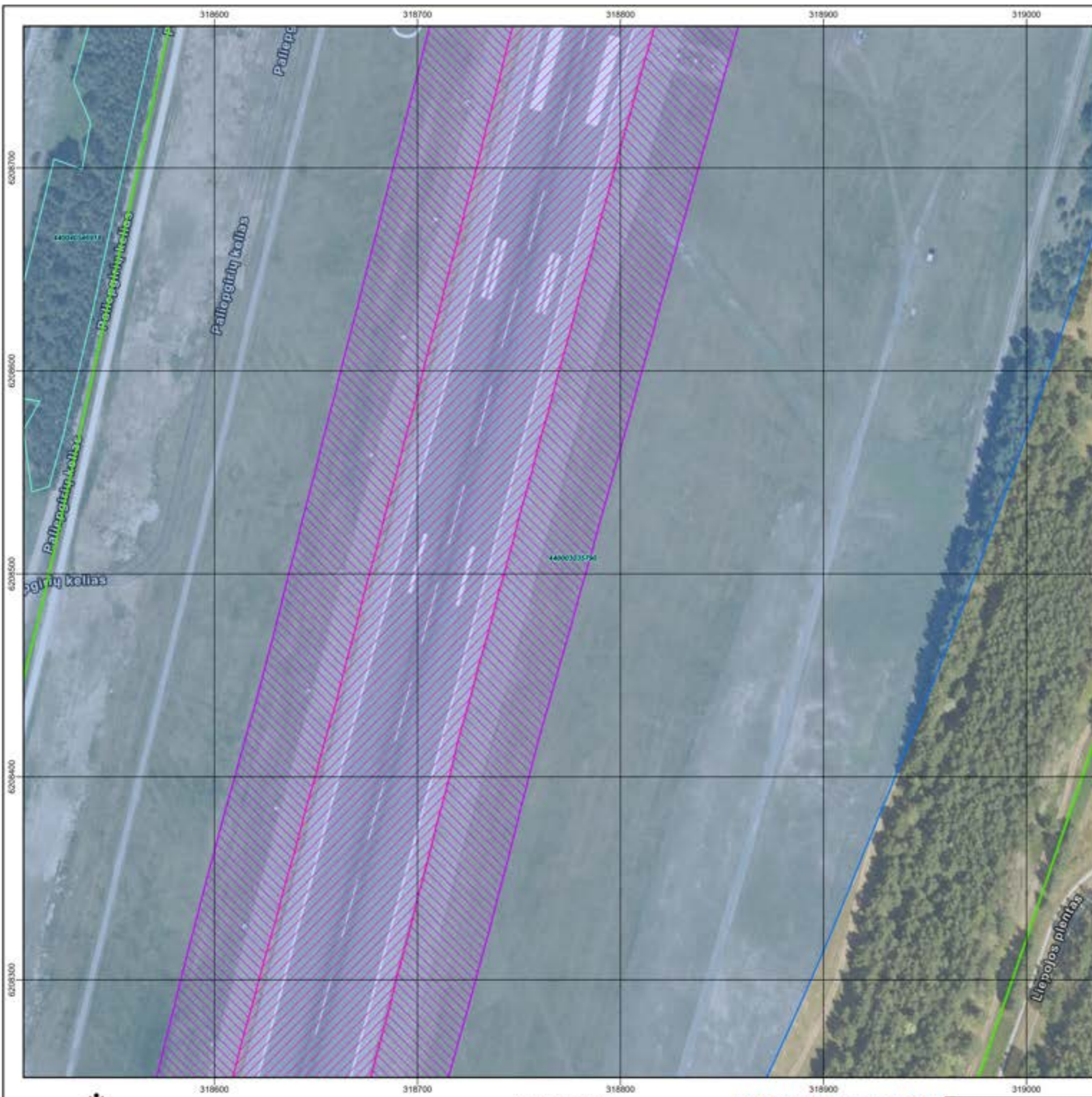


Kompensacijų žemėlapis suskirstymo lapai

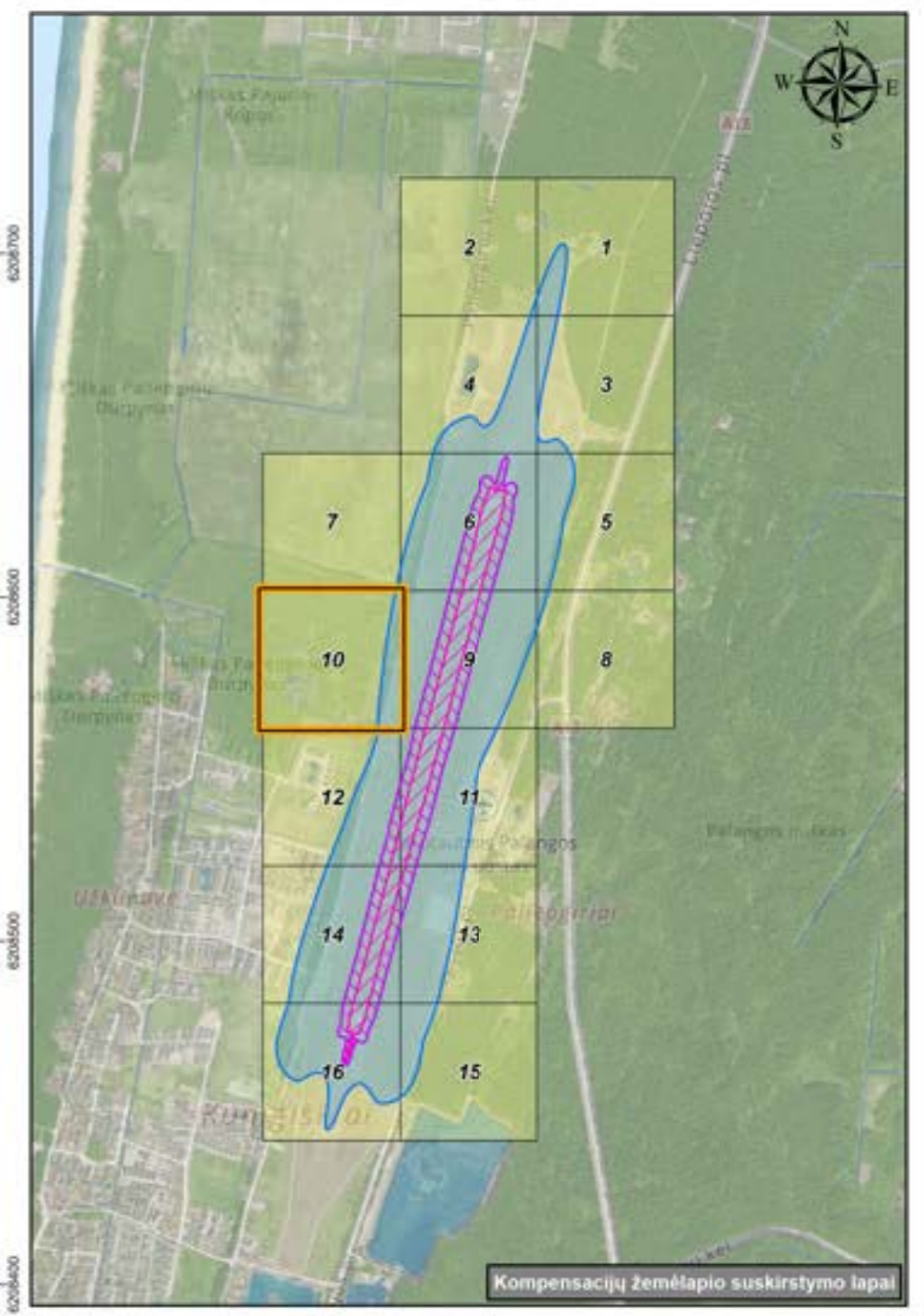
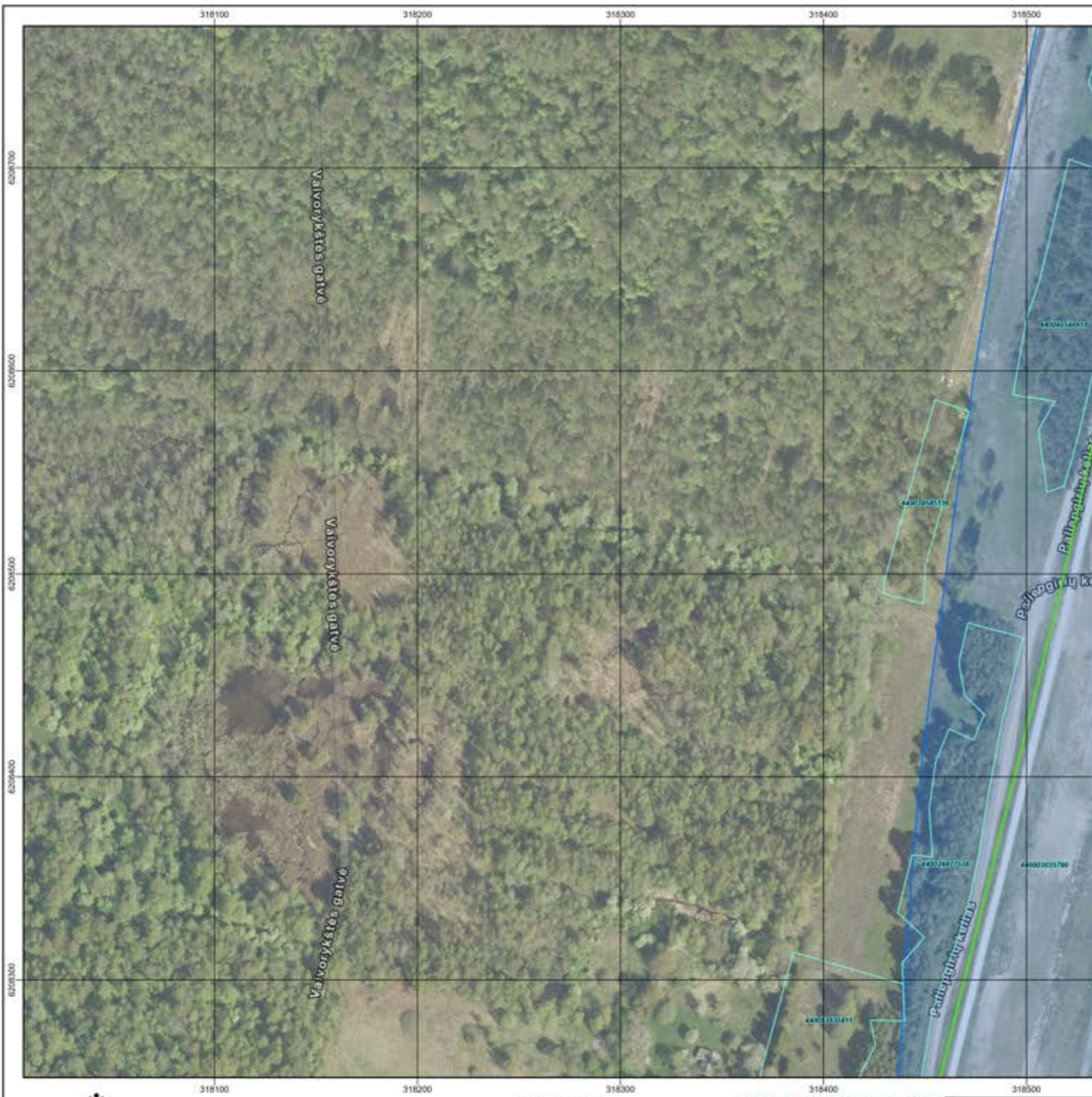
- SUTARTINIAI ŽENKLAI**
- Teritorijų administracinio suskirstymo ribos
  - Palangos oro uosto žemės sklypų ribos
  - Žemės sklypų ribos patenkančios į aerodromo TAZ
  - Esami pastatai/statiniai patenkantys į aerodromo TAZ
  - Aerodromo TAZ I teritorija, kai Ldienos >= 70dB(A)
  - Aerodromo TAZ II teritorija, kai Ldienos >= 65 dB(A) – < 70 dB(A)
  - Aerodromo TAZ III teritorija, kai Lnakties > 55 dB(A)



- SUTARTINIAI ŽENKLAI**
-  Teritorijų administracinio suskirstymo ribos
  -  Palangos oro uosto žemės sklypų ribos
  -  Žemės sklypų ribos patenkančios į aerodromo TAZ
  -  Esami pastatai/statiniai patenkantys į aerodromo TAZ
  -  Aerodromo TAZ I teritorija, kai  $L_{dienes} \geq 70dB(A)$
  -  Aerodromo TAZ II teritorija, kai  $L_{dienes} \geq 65 dB(A) - < 70 dB(A)$
  -  Aerodromo TAZ III teritorija, kai  $L_{nakties} > 55 dB(A)$



- SUTARTINIAI ŽENKLAI**
- Teritorijų administracinio suskirstymo ribos
  - Palangos oro uosto žemės sklypų ribos
  - Žemės sklypų ribos patenkancios į aerodromo TAZ
  - Esami pastatai/statiniai patenkantys į aerodromo TAZ
  - Aerodromo TAZ I teritorija, kai  $L_{dienes} \geq 70dB(A)$
  - Aerodromo TAZ II teritorija, kai  $L_{dienes} \geq 65 dB(A) - < 70 dB(A)$
  - Aerodromo TAZ III teritorija, kai  $L_{nakties} > 55 dB(A)$

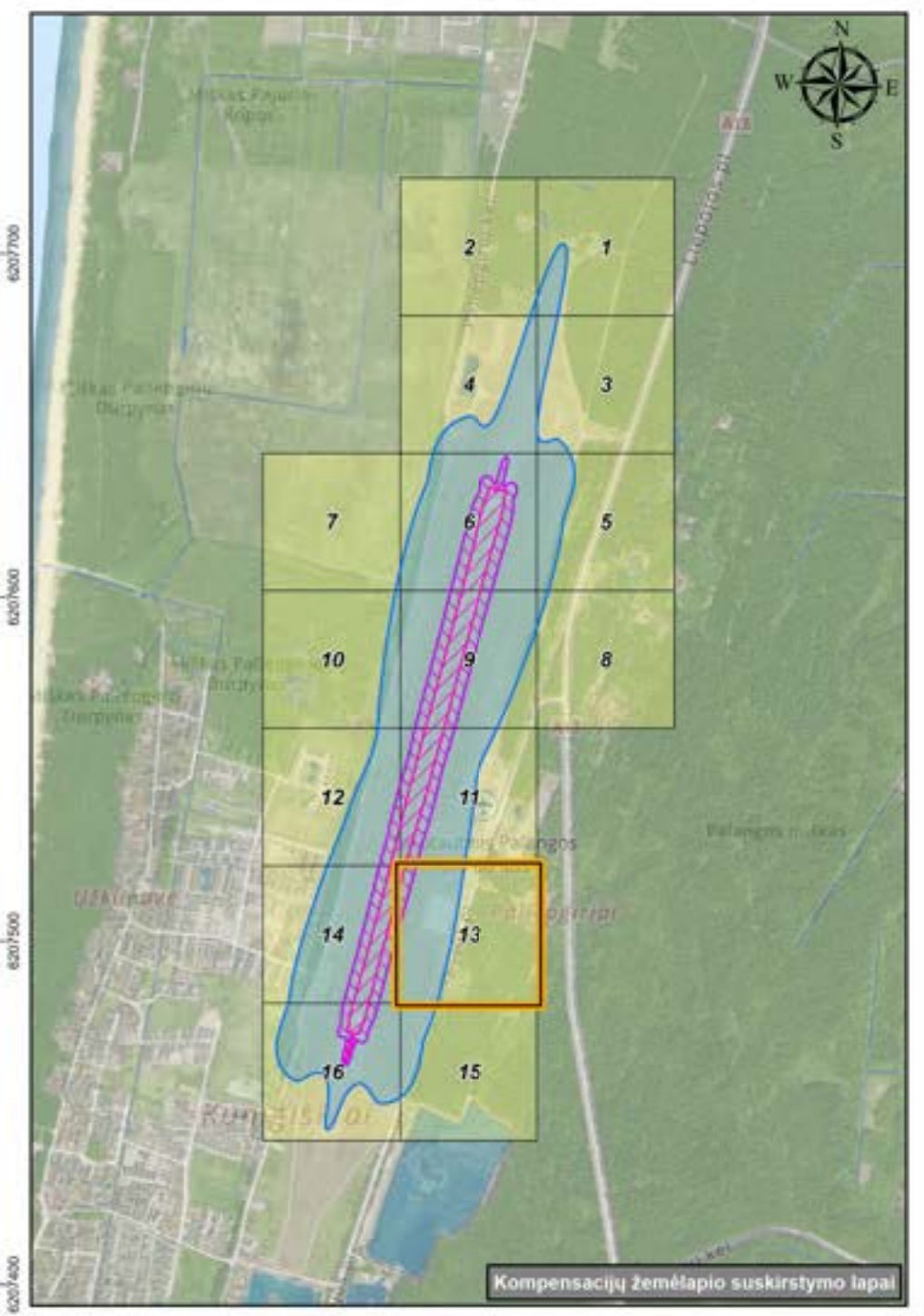
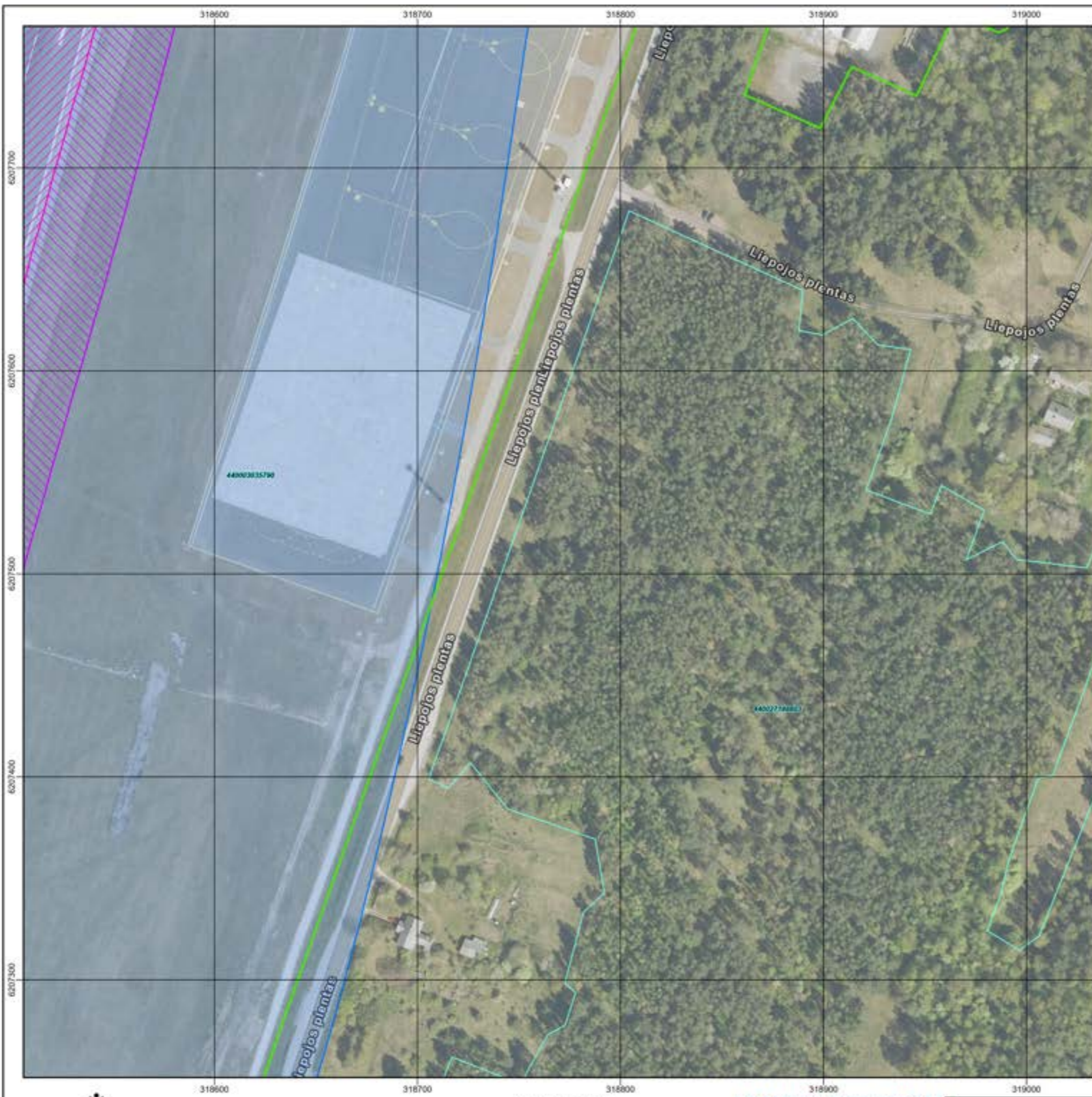


- SUTARTINIAI ŽENKLAI**
- Teritorijų administracinio suskirstymo ribos
  - Palangos oro uosto žemės sklypų ribos
  - Žemės sklypų ribos patenkančios į aerodromo TAZ
  - Esami pastatai/statiniai patenkantys į aerodromo TAZ
  - Aerodromo TAZ I teritorija, kai  $L_{dienes} \geq 70\text{dB(A)}$
  - Aerodromo TAZ II teritorija, kai  $L_{dienes} \geq 65\text{dB(A)} - < 70\text{dB(A)}$
  - Aerodromo TAZ III teritorija, kai  $L_{nakties} > 55\text{dB(A)}$

Kompensacijų žemėlapis suskirstymo lapai



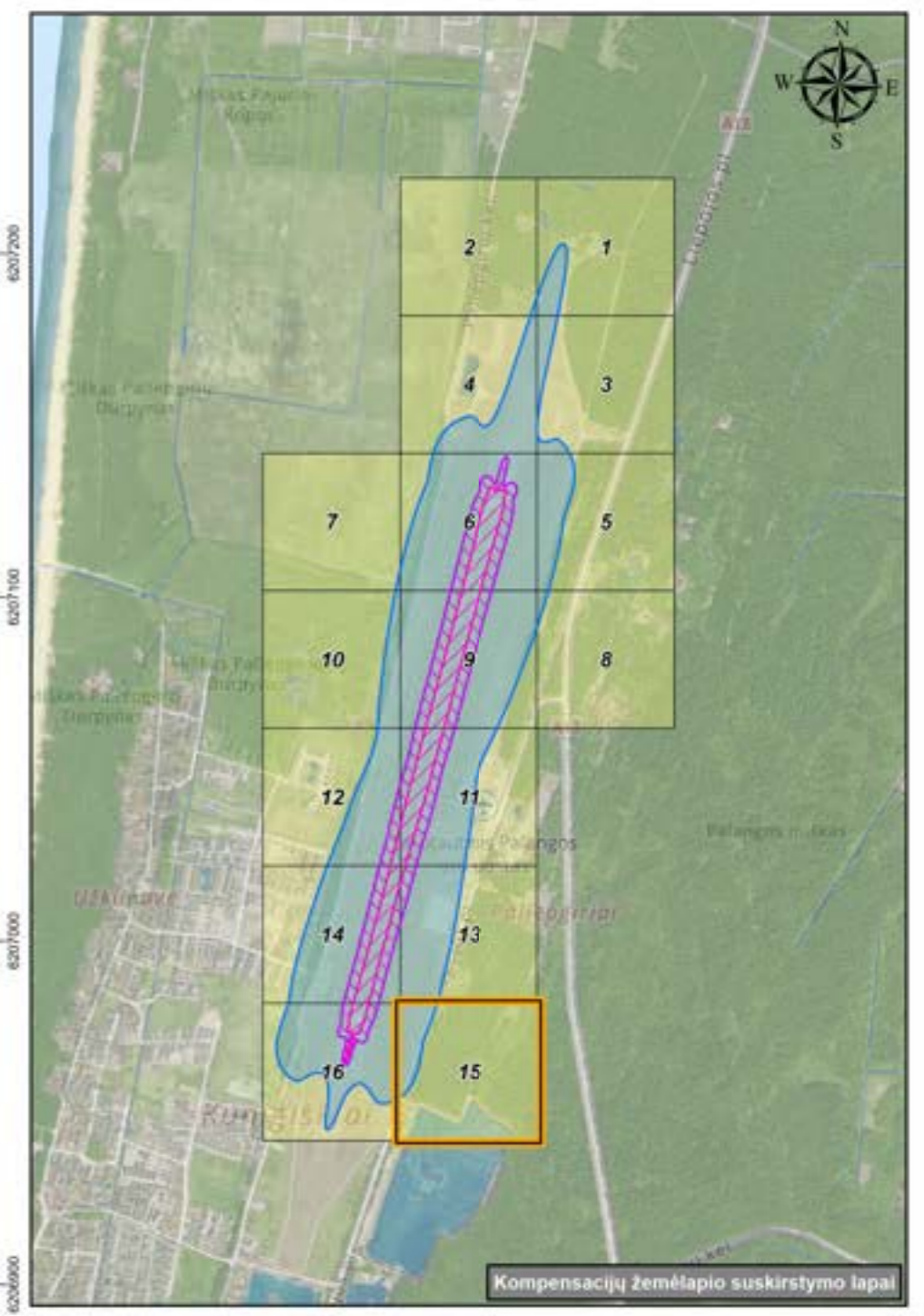




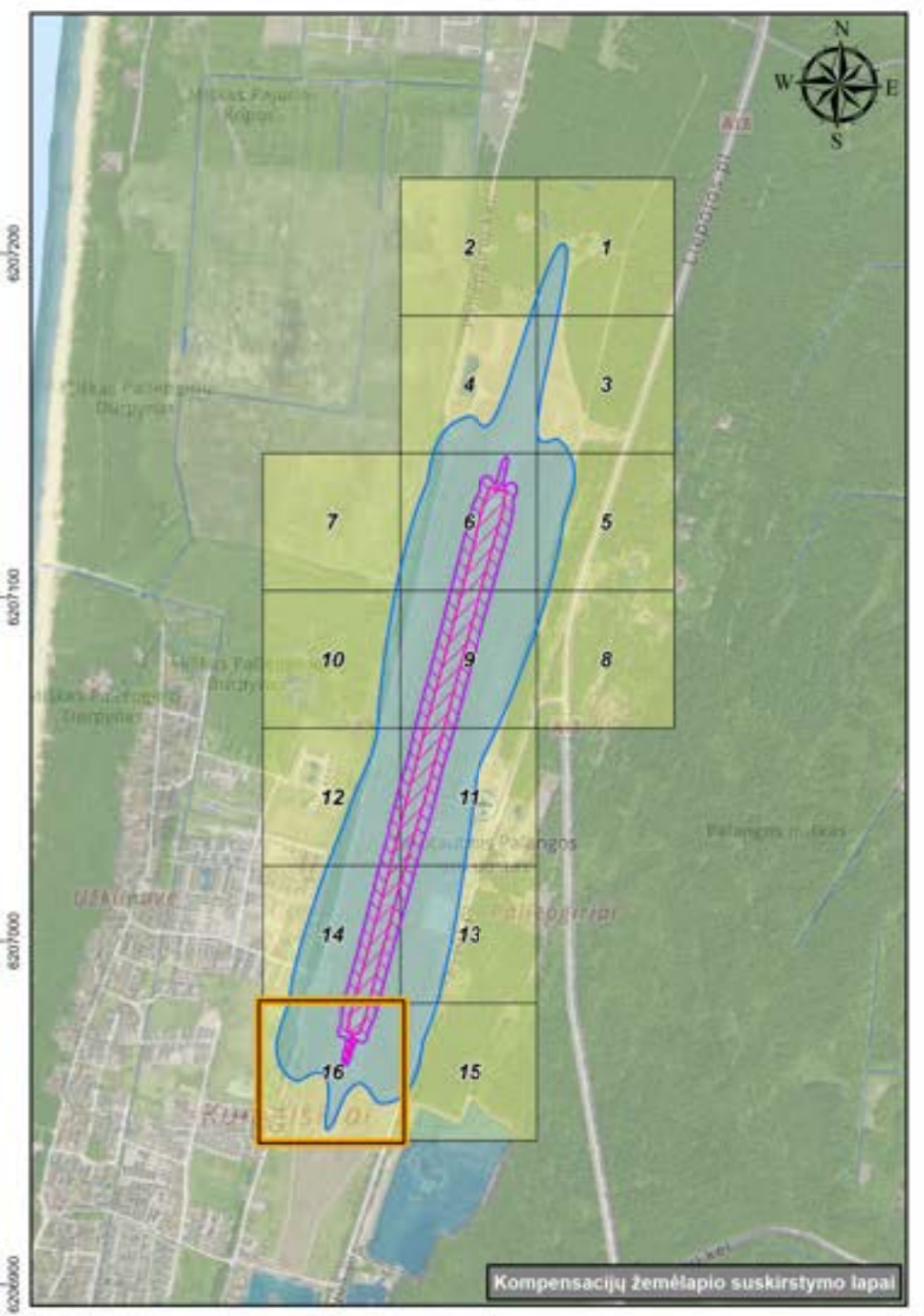
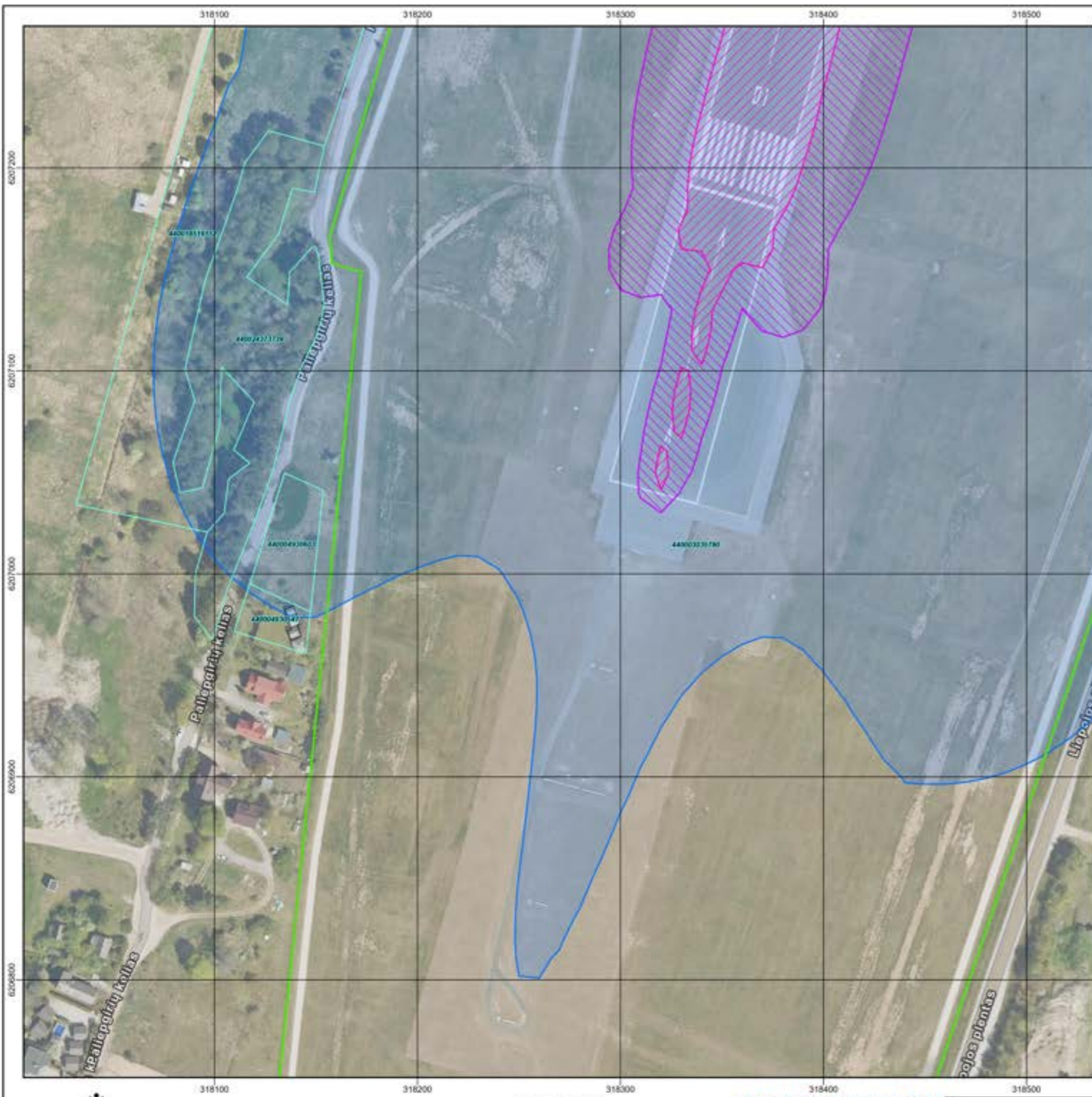
Kompensacijų žemėlapis suskirstymo lapai

SUTARTINIAI ŽENKLAI	
	Teritorijų administracinio suskirstymo ribos
	Palangos oro uosto žemės sklypų ribos
	Žemės sklypų ribos patenkančios į aerodromo TAZ
	Esami pastatai/statiniai patenkančiai į aerodromo TAZ
	Aerodromo TAZ I teritorija, kai Ld18 ≤ 70dB(A)
	Aerodromo TAZ II teritorija, kai Lnakties ≥ 65 dB(A) – < 70 dB(A)
	Aerodromo TAZ III teritorija, kai Lnakties > 55 dB(A)





- SUTARTINIAI ŽENKLAI**
- Teritorijų administracinio suskirstymo ribos
  - Palangos oro uosto žemės sklypų ribos
  - Žemės sklypų ribos patenkančios į aerodromo TAZ
  - Esami pastatai/statiniai patenkančios į aerodromo TAZ
  - Aerodromo TAZ I teritorija, kai  $L_{dienes} \geq 70\text{dB(A)}$
  - Aerodromo TAZ II teritorija, kai  $L_{dienes} \geq 65\text{dB(A)} - < 70\text{dB(A)}$
  - Aerodromo TAZ III teritorija, kai  $L_{nakties} > 55\text{dB(A)}$



Kompensacijų žemėlapis suskirstymo lapai

- SUTARTINIAI ŽENKLAI**
- Teritorijų administracinio suskirstymo ribos
  - Palangos oro uosto žemės sklypų ribos
  - Žemės sklypų ribos patenkančios į aerodromo TAZ
  - Esami pastatai/statiniai patenkančios į aerodromo TAZ
  - Aerodromo TAZ I teritorija, kai  $L_{dienes} \geq 70dB(A)$
  - Aerodromo TAZ II teritorija, kai  $L_{dienes} \geq 65 dB(A) - < 70 dB(A)$
  - Aerodromo TAZ III teritorija, kai  $L_{nakties} > 55 dB(A)$